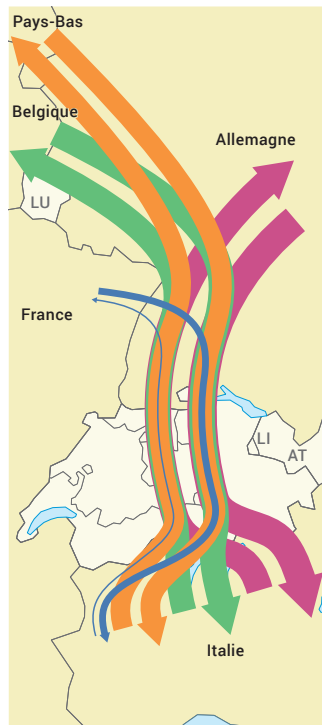
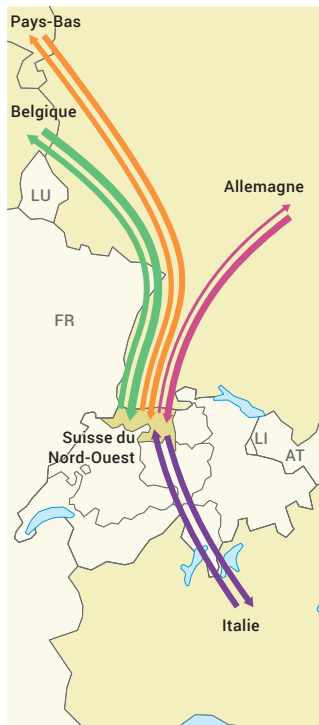


# Transport combiné non-accompagné<sup>1</sup> par le rail : Principaux flux de marchandises dans le trafic intérieur et international, en 2019

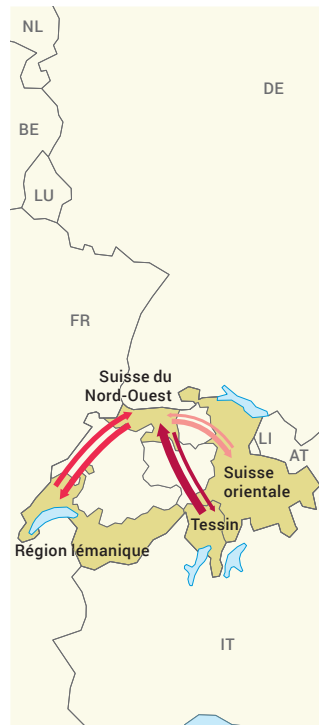
Trafic de transit<sup>2</sup>



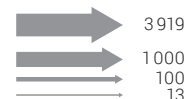
Importation/exportation



Trafic intérieur



Tonnes nettes transportées<sup>3</sup>,  
en milliers



<sup>1</sup> transport de conteneurs, caisses mobiles et semi-remorques

<sup>2</sup> Pour des raisons de lisibilité, les flux de trafic à travers la Suisse sont regroupés par sens de transport (sud, nord) et ne représentent pas le tracé réel des corridors de transit.

<sup>3</sup> sans le poids des unités de transport

0 50 100 150 km

**Niveau géographique:**  
NUTS 0 (pays), grandes régions (CH)

**NUTS:**  
Nomenclature des unités  
territoriales statistiques