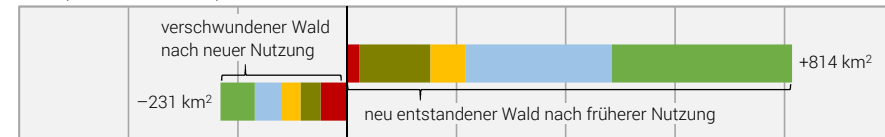


# Entwicklung der verschiedenen Arten von bestockten Flächen, 1985–2018

Neu entstandene Flächen nach ehemaliger Nutzung – verschwundene Flächen nach neuer Nutzung – Veränderungsbilanz

## Wald (ohne Gebüschwald)



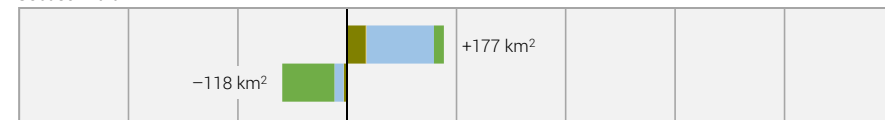
Bilanz

Veränderung, in %

+583 km²

+5%

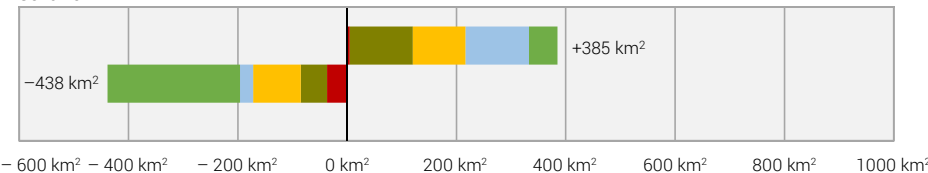
## Gebüschwald



+59 km²

+10%

## Gehölze



-53 km²

-5%

■ Siedlungsflächen 
 ■ Alpwirtschaftsflächen 
 ■ übrige Landwirtschaftsflächen 
 ■ unproduktive Flächen<sup>1</sup>
■ andere bestockte Flächen (Dauersiedlungszone)

**Lesebeispiel Wald:** Zwischen 1985 und 2018 ist auf einer Fläche von insgesamt 814 km<sup>2</sup> neuer Wald entstanden. Diese Flächengewinne gingen grösstenteils zulasten der anderen bestockten Flächen (Gebüschwald und Gehölze), der unproduktiven Flächen sowie der Alp- und übrigen Landwirtschaftsflächen. Den Flächengewinnen standen zwischen 1985 und 2018 Verluste von insgesamt 231 km<sup>2</sup> gegenüber. Werden die genannten Flächenverluste von den Flächengewinnen abgezogen (Bilanz), so zeigt sich, dass sich der Wald im genannten Zeitraum um netto 583 km<sup>2</sup> ausdehnte. Dies entspricht einer Veränderung von +5%.

<sup>1</sup> vor allem Gebüsch, Strauch- und Krautvegetation, Geröll, Sand