



Schweizerische Eidgenossenschaft  
Confédération suisse  
Confederazione Svizzera  
Confederaziun svizra

Eidgenössisches Departement des Innern EDI  
Département fédéral de l'intérieur DFI  
**Bundesamt für Statistik BFS**  
**Office fédéral de la statistique OFS**

Chiffres clés

# Portraits City Statistics 2022: agglomérations

Source(s): **Audit urbain**  
Niveau géographique: **Suisse / Audit urbain: agglomération (périmètre suisse) / 1.1.2022**  
Nombre de portraits: **10**  
Dernier état: **24.1.2023**  
Date d'exportation: **24.1.2023**



# Table des matières

Bâle: agglomération nationale .....	1
Berne: agglomération.....	3
Genève: agglomération nationale.....	5
Lausanne: agglomération .....	7
Lucerne: agglomération.....	9
Lugano: agglomération.....	11
St.-Gall: agglomération.....	13
Winterthour: agglomération.....	15
Zurich: agglomération.....	17
Suisse.....	19



## Bâle: agglomération nationale

### Contexte démographique

Population résidante permanente	2021	555 526
Densité de la population, par km <sup>2</sup>	2021	798
Rapport de dépendance des jeunes	2021	30,8
Rapport de dépendance des personnes âgées	2021	35,1
Âge médian, en années	2021	44,8
Population résidante permanente étrangère, en %	2021	28,2
Population étrangère de l'UE, en %	2021	16,9
Population étrangère hors UE, en %	2021	11,3

### Revenu et travail

Taux d'activité net (15-64), en %	2021	77,8
Taux d'emploi 20-64, en %	2021	76,8

### Logement

Logements, total	2021	289 171
Maisons individuelles pour 100 appartements	2021	31,0
Taux de logements vacants, en %	2021	1,2
Surface d'habitation par personne, en m <sup>2</sup>	2021	46

### Sécurité personnelle

Infractions de violence	2021	3 196
pour 1000 habitants	2021	5,8
Vols par effraction et par introduction clandestine dans les logements (tentatives incluses)	2021	2 077
pour 1000 habitants	2021	3,7
Personnes gravement accidentées dans la circulation routière pour 10 000 habitants	2021	3,8

### Contexte économique

Emplois, total	2021	369 668
dans le secteur primaire, en %	2021	1,0
dans le secteur secondaire, en %	2021	22,5
dans le secteur tertiaire, en %	2021	76,5
Emplois du secteur TIC et du secteur Médias	2021	9 811
en % des emplois totaux	2021	2,7

### Mobilité

Taux de motorisation (voitures de tourisme pour 1000 habitants)	2021	457
Durée moyenne du trajet domicile-travail, en minutes	2021	30,6
Pendulaires, total (entrants, internes)	2021	209 053
en transports publics, en %	2021	35,3
en transport motorisé individuel, en %	2021	39,3



## Bâle: agglomération nationale



en mobilité douce, en %	2021	25,5
Arrêts de transport public pour 1000 habitants	2021	916
	2021	1,6
<b>Culture et loisirs</b>		
Places de cinéma	2021	5 764
pour 1000 habitants	2021	10,4
Nuitées hôtelières annuelles par an	2021	992 144
par habitant	2021	1,8
<b>Environnement: Utilisation du sol</b>		
Surface totale, en km <sup>2</sup>	2013/18	696
Espaces boisés et de détente, en %	2013/18	41,9
Surfaces résidentielles et d'habitation, en %	2013/18	9,3
Surfaces de transport, en %	2013/18	5,4
Surfaces industrielles et commerciales, en %	2013/18	3,6
Surfaces agricoles, en %	2013/18	37,8
Autres utilisations du sol, en %	2013/18	1,9



## Berne: agglomération



### Contexte démographique

Population résidante permanente	2021	423 531
Densité de la population, par km <sup>2</sup>	2021	542
Rapport de dépendance des jeunes	2021	30,8
Rapport de dépendance des personnes âgées	2021	34,0
Âge médian, en années	2021	43,4
Population résidante permanente étrangère, en %	2021	18,5
Population étrangère de l'UE, en %	2021	9,8
Population étrangère hors UE, en %	2021	8,7

### Revenu et travail

Taux d'activité net (15-64), en %	2021	83,2
Taux d'emploi 20-64, en %	2021	82,9

### Logement

Logements, total	2021	223 996
Maisons individuelles pour 100 appartements	2021	19,0
Taux de logements vacants, en %	2021	1,0
Surface d'habitation par personne, en m <sup>2</sup>	2021	45

### Sécurité personnelle

Infractions de violence	2021	1 937
pour 1000 habitants	2021	4,6
Vols par effraction et par introduction clandestine dans les logements (tentatives incluses)	2021	638
pour 1000 habitants	2021	1,5
Personnes gravement accidentées dans la circulation routière pour 10 000 habitants	2021	4,3

### Contexte économique

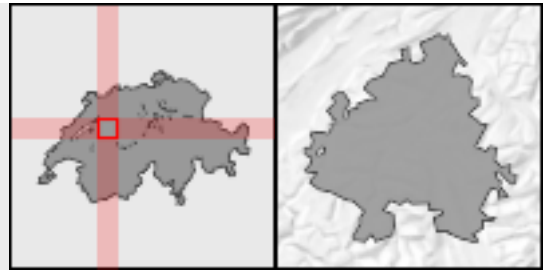
Emplois, total	2021	323 875
dans le secteur primaire, en %	2021	2,3
dans le secteur secondaire, en %	2021	12,7
dans le secteur tertiaire, en %	2021	85,0
Emplois du secteur TIC et du secteur Médias	2021	18 140
en % des emplois totaux	2021	5,6

### Mobilité

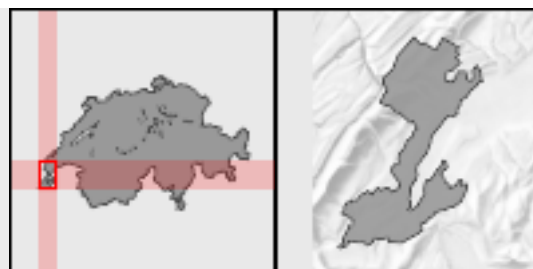
Taux de motorisation (voitures de tourisme pour 1000 habitants)	2021	471
Durée moyenne du trajet domicile-travail, en minutes	2021	34,0
Pendulaires, total (entrants, internes)	2021	217 177
en transports publics, en %	2021	40,9
en transport motorisé individuel, en %	2021	40,2



## Berne: agglomération



en mobilité douce, en %	2021	18,9
Arrêts de transport public pour 1000 habitants	2021	808
	2021	1,9
<b>Culture et loisirs</b>		
Places de cinéma	2021	6 279
pour 1000 habitants	2021	14,8
Nuitées hôtelières annuelles par an	2021	629 751
par habitant	2021	1,5
<b>Environnement: Utilisation du sol</b>		
Surface totale, en km <sup>2</sup>	2013/18	783
Espaces boisés et de détente, en %	2013/18	28,9
Surfaces résidentielles et d'habitation, en %	2013/18	7,1
Surfaces de transport, en %	2013/18	4,6
Surfaces industrielles et commerciales, en %	2013/18	2,4
Surfaces agricoles, en %	2013/18	54,8
Autres utilisations du sol, en %	2013/18	2,2



## Genève: agglomération nationale

### Contexte démographique

Population résidante permanente	2021	606 748
Densité de la population, par km <sup>2</sup>	2021	1 131
Rapport de dépendance des jeunes	2021	34,6
Rapport de dépendance des personnes âgées	2021	26,0
Âge médian, en années	2021	40,9
Population résidante permanente étrangère, en %	2021	39,2
Population étrangère de l'UE, en %	2021	24,2
Population étrangère hors UE, en %	2021	15,0

### Revenu et travail

Taux d'activité net (15-64), en %	2021	73,6
Taux d'emploi 20-64, en %	2021	69,6

### Logement

Logements, total	2021	285 957
Maisons individuelles pour 100 appartements	2021	15,6
Taux de logements vacants, en %	2021	0,6
Surface d'habitation par personne, en m <sup>2</sup>	2021	39

### Sécurité personnelle

Infractions de violence	2021	3 875
pour 1000 habitants	2021	6,4
Vols par effraction et par introduction clandestine dans les logements (tentatives incluses)	2021	2 618
pour 1000 habitants	2021	4,3
Personnes gravement accidentées dans la circulation routière pour 10 000 habitants	2021	7,3

### Contexte économique

Emplois, total	2021	406 938
dans le secteur primaire, en %	2021	0,9
dans le secteur secondaire, en %	2021	13,7
dans le secteur tertiaire, en %	2021	85,4
Emplois du secteur TIC et du secteur Médias	2021	16 729
en % des emplois totaux	2021	4,1

### Mobilité

Taux de motorisation (voitures de tourisme pour 1000 habitants)	2021	455
Durée moyenne du trajet domicile-travail, en minutes	2021	34,1
Pendulaires, total (entrants, internes)	2021	197 321
en transports publics, en %	2021	39,8
en transport motorisé individuel, en %	2021	38,2

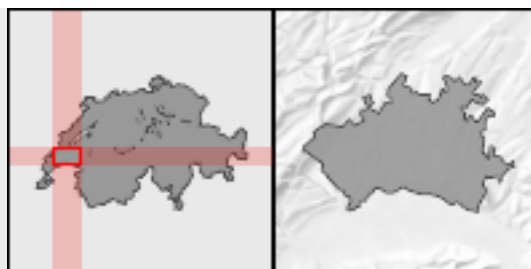


## Genève: agglomération nationale



en mobilité douce, en %	2021	22,0
Arrêts de transport public pour 1000 habitants	2021	958
	2021	1,6
<b>Culture et loisirs</b>		
Places de cinéma	2021	6 823
pour 1000 habitants	2021	11,2
Nuitées hôtelières annuelles par an	2021	1 659 402
par habitant	2021	2,7
<b>Environnement: Utilisation du sol</b>		
Surface totale, en km <sup>2</sup>	2013/18	537
Espaces boisés et de détente, en %	2013/18	33,7
Surfaces résidentielles et d'habitation, en %	2013/18	12,4
Surfaces de transport, en %	2013/18	6,5
Surfaces industrielles et commerciales, en %	2013/18	3,7
Surfaces agricoles, en %	2013/18	41,3
Autres utilisations du sol, en %	2013/18	2,4





## Lausanne: agglomération

### Contexte démographique

Population résidante permanente	2021	433 676
Densité de la population, par km <sup>2</sup>	2021	561
Rapport de dépendance des jeunes	2021	33,8
Rapport de dépendance des personnes âgées	2021	25,2
Âge médian, en années	2021	39,3
Population résidante permanente étrangère, en %	2021	34,2
Population étrangère de l'UE, en %	2021	23,5
Population étrangère hors UE, en %	2021	10,7

### Revenu et travail

Taux d'activité net (15-64), en %	2021	76,8
Taux d'emploi 20-64, en %	2021	75,0

### Logement

Logements, total	2021	220 151
Maisons individuelles pour 100 appartements	2021	14,9
Taux de logements vacants, en %	2021	1,1
Surface d'habitation par personne, en m <sup>2</sup>	2021	42

### Sécurité personnelle

Infractions de violence	2021	3 324
pour 1000 habitants	2021	7,7
Vols par effraction et par introduction clandestine dans les logements (tentatives incluses)	2021	1 219
pour 1000 habitants	2021	2,8
Personnes gravement accidentées dans la circulation routière pour 10 000 habitants	2021	3,8

### Contexte économique

Emplois, total	2021	275 520
dans le secteur primaire, en %	2021	1,8
dans le secteur secondaire, en %	2021	13,8
dans le secteur tertiaire, en %	2021	84,4
Emplois du secteur TIC et du secteur Médias	2021	14 468
en % des emplois totaux	2021	5,3

### Mobilité

Taux de motorisation (voitures de tourisme pour 1000 habitants)	2021	487
Durée moyenne du trajet domicile-travail, en minutes	2021	32,4
Pendulaires, total (entrants, internes)	2021	181 825
en transports publics, en %	2021	35,7
en transport motorisé individuel, en %	2021	52,1



## Lausanne: agglomération



en mobilité douce, en %	2021	12,2
Arrêts de transport public pour 1000 habitants	2021	922
	2021	2,1
<b>Culture et loisirs</b>		
Places de cinéma	2021	6 633
pour 1000 habitants	2021	15,3
Nuitées hôtelières annuelles par an	2021	894 561
par habitant	2021	2,1
<b>Environnement: Utilisation du sol</b>		
Surface totale, en km <sup>2</sup>	2013/18	774
Espaces boisés et de détente, en %	2013/18	26,7
Surfaces résidentielles et d'habitation, en %	2013/18	7,4
Surfaces de transport, en %	2013/18	4,9
Surfaces industrielles et commerciales, en %	2013/18	2,3
Surfaces agricoles, en %	2013/18	57,3
Autres utilisations du sol, en %	2013/18	1,2



## Lucerne: agglomération

### Contexte démographique

Population résidante permanente	2021	235 224
Densité de la population, par km <sup>2</sup>	2021	810
Rapport de dépendance des jeunes	2021	30,2
Rapport de dépendance des personnes âgées	2021	31,2
Âge médian, en années	2021	42,4
Population résidante permanente étrangère, en %	2021	22,0
Population étrangère de l'UE, en %	2021	12,5
Population étrangère hors UE, en %	2021	9,5

### Revenu et travail

Taux d'activité net (15-64), en %	2021	82,1
Taux d'emploi 20-64, en %	2021	80,3

### Logement

Logements, total	2021	119 699
Maisons individuelles pour 100 appartements	2021	12,3
Taux de logements vacants, en %	2021	1,2
Surface d'habitation par personne, en m <sup>2</sup>	2021	46

### Sécurité personnelle

Infractions de violence	2021	1 065
pour 1000 habitants	2021	4,5
Vols par effraction et par introduction clandestine dans les logements (tentatives incluses)	2021	628
pour 1000 habitants	2021	2,7
Personnes gravement accidentées dans la circulation routière pour 10 000 habitants	2021	4,5

### Contexte économique

Emplois, total	2021	152 697
dans le secteur primaire, en %	2021	1,5
dans le secteur secondaire, en %	2021	17,2
dans le secteur tertiaire, en %	2021	81,3
Emplois du secteur TIC et du secteur Médias	2021	5 615
en % des emplois totaux	2021	3,7

### Mobilité

Taux de motorisation (voitures de tourisme pour 1000 habitants)	2021	476
Durée moyenne du trajet domicile-travail, en minutes	2021	30,4
Pendulaires, total (entrants, internes)	2021	101 091
en transports publics, en %	2021	29,2
en transport motorisé individuel, en %	2021	49,8



## Lucerne: agglomération



en mobilité douce, en %	2021	21,1
Arrêts de transport public pour 1000 habitants	2021	431
	2021	1,8
<b>Culture et loisirs</b>		
Places de cinéma	2021	5 770
pour 1000 habitants	2021	24,5
Nuitées hôtelières annuelles par an	2021	832 902
par habitant	2021	3,5
<b>Environnement: Utilisation du sol</b>		
Surface totale, en km <sup>2</sup>	2013/18	290
Espaces boisés et de détente, en %	2013/18	31,6
Surfaces résidentielles et d'habitation, en %	2013/18	9,2
Surfaces de transport, en %	2013/18	5,4
Surfaces industrielles et commerciales, en %	2013/18	3,5
Surfaces agricoles, en %	2013/18	46,6
Autres utilisations du sol, en %	2013/18	3,7



## Lugano: agglomération



### Contexte démographique

Population résidante permanente	2021	150 105
Densité de la population, par km <sup>2</sup>	2021	494
Rapport de dépendance des jeunes	2021	30,2
Rapport de dépendance des personnes âgées	2021	36,5
Âge médian, en années	2021	46,9
Population résidante permanente étrangère, en %	2021	31,5
Population étrangère de l'UE, en %	2021	25,5
Population étrangère hors UE, en %	2021	6,1

### Revenu et travail

Taux d'activité net (15-64), en %	2021	72,1
Taux d'emploi 20-64, en %	2021	70,6

### Logement

Logements, total	2021	96 195
Maisons individuelles pour 100 appartements	2021	32,6
Taux de logements vacants, en %	2021	3,0
Surface d'habitation par personne, en m <sup>2</sup>	2021	49

### Sécurité personnelle

Infractions de violence	2021	891
pour 1000 habitants	2021	5,9
Vols par effraction et par introduction clandestine dans les logements (tentatives incluses)	2021	142
pour 1000 habitants	2021	0,9
Personnes gravement accidentées dans la circulation routière pour 10 000 habitants	2021	5,0

### Contexte économique

Emplois, total	2021	110 575
dans le secteur primaire, en %	2021	0,6
dans le secteur secondaire, en %	2021	18,1
dans le secteur tertiaire, en %	2021	81,3
Emplois du secteur TIC et du secteur Médias	2021	5 734
en % des emplois totaux	2021	5,2

### Mobilité

Taux de motorisation (voitures de tourisme pour 1000 habitants)	2021	636
Durée moyenne du trajet domicile-travail, en minutes	2021	27,8
Pendulaires, total (entrants, internes)	2021	52 392
en transports publics, en %	2021	20,2
en transport motorisé individuel, en %	2021	63,7



## Lugano: agglomération



en mobilité douce, en %	2021	16,1
Arrêts de transport public pour 1000 habitants	2021	600
	2021	4,0
<b>Culture et loisirs</b>		
Places de cinéma	2021	1 530
pour 1000 habitants	2021	10,2
Nuitées hôtelières annuelles par an	2021	1 130 965
par habitant	2021	7,5
<b>Environnement: Utilisation du sol</b>		
Surface totale, en km <sup>2</sup>	2013/18	304
Espaces boisés et de détente, en %	2013/18	66,8
Surfaces résidentielles et d'habitation, en %	2013/18	8,5
Surfaces de transport, en %	2013/18	4,2
Surfaces industrielles et commerciales, en %	2013/18	2,7
Surfaces agricoles, en %	2013/18	11,9
Autres utilisations du sol, en %	2013/18	5,9



## St.-Gall: agglomération

### Contexte démographique

Population résidante permanente	2021	167 968
Densité de la population, par km <sup>2</sup>	2021	527
Rapport de dépendance des jeunes	2021	32,0
Rapport de dépendance des personnes âgées	2021	30,8
Âge médian, en années	2021	41,5
Population résidante permanente étrangère, en %	2021	23,5
Population étrangère de l'UE, en %	2021	13,3
Population étrangère hors UE, en %	2021	10,2

### Revenu et travail

Taux d'activité net (15-64), en %	2021	79,5
Taux d'emploi 20-64, en %	2021	78,6

### Logement

Logements, total	2021	89 084
Maisons individuelles pour 100 appartements	2021	20,8
Taux de logements vacants, en %	2021	2,4
Surface d'habitation par personne, en m <sup>2</sup>	2021	48

### Sécurité personnelle

Infractions de violence	2021	812
pour 1000 habitants	2021	4,8
Vols par effraction et par introduction clandestine dans les logements (tentatives incluses)	2021	261
pour 1000 habitants	2021	1,6
Personnes gravement accidentées dans la circulation routière pour 10 000 habitants	2021	4,9

### Contexte économique

Emplois, total	2021	128 966
dans le secteur primaire, en %	2021	2,1
dans le secteur secondaire, en %	2021	19,1
dans le secteur tertiaire, en %	2021	78,8
Emplois du secteur TIC et du secteur Médias	2021	5 580
en % des emplois totaux	2021	4,3

### Mobilité

Taux de motorisation (voitures de tourisme pour 1000 habitants)	2021	512
Durée moyenne du trajet domicile-travail, en minutes	2021	28,3
Pendulaires, total (entrants, internes)	2021	84 135
en transports publics, en %	2021	29,5
en transport motorisé individuel, en %	2021	53,3



## St.-Gall: agglomération



en mobilité douce, en %	2021	17,2
Arrêts de transport public pour 1000 habitants	2021	452
	2021	2,7
<b>Culture et loisirs</b>		
Places de cinéma	2021	3 259
pour 1000 habitants	2021	19,4
Nuitées hôtelières annuelles par an	2021	303 765
par habitant	2021	1,8
<b>Environnement: Utilisation du sol</b>		
Surface totale, en km <sup>2</sup>	2013/18	319
Espaces boisés et de détente, en %	2013/18	27,3
Surfaces résidentielles et d'habitation, en %	2013/18	7,8
Surfaces de transport, en %	2013/18	4,4
Surfaces industrielles et commerciales, en %	2013/18	3,1
Surfaces agricoles, en %	2013/18	55,2
Autres utilisations du sol, en %	2013/18	2,1





## Winterthur: agglomération

### Contexte démographique

Population résidante permanente	2021	146 221
Densité de la population, par km <sup>2</sup>	2021	929
Rapport de dépendance des jeunes	2021	32,4
Rapport de dépendance des personnes âgées	2021	27,4
Âge médian, en années	2021	40,2
Population résidante permanente étrangère, en %	2021	22,3
Population étrangère de l'UE, en %	2021	12,3
Population étrangère hors UE, en %	2021	10,0

### Revenu et travail

Taux d'activité net (15-64), en %	2021	81,0
Taux d'emploi 20-64, en %	2021	79,6

### Logement

Logements, total	2021	70 786
Maisons individuelles pour 100 appartements	2021	23,9
Taux de logements vacants, en %	2021	0,5
Surface d'habitation par personne, en m <sup>2</sup>	2021	45

### Sécurité personnelle

Infractions de violence	2021	954
pour 1000 habitants	2021	6,5
Vols par effraction et par introduction clandestine dans les logements (tentatives incluses)	2021	217
pour 1000 habitants	2021	1,5
Personnes gravement accidentées dans la circulation routière pour 10 000 habitants	2021	3,1

### Contexte économique

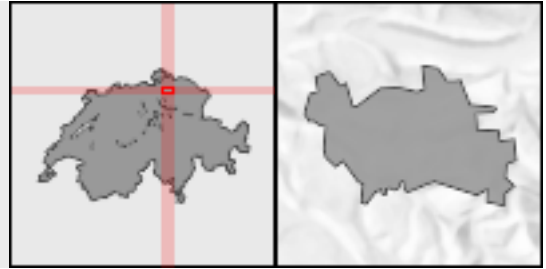
Emplois, total	2021	84 023
dans le secteur primaire, en %	2021	0,9
dans le secteur secondaire, en %	2021	17,4
dans le secteur tertiaire, en %	2021	81,7
Emplois du secteur TIC et du secteur Médias	2021	3 131
en % des emplois totaux	2021	3,7

### Mobilité

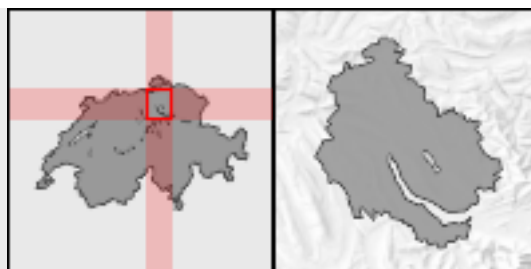
Taux de motorisation (voitures de tourisme pour 1000 habitants)	2021	435
Durée moyenne du trajet domicile-travail, en minutes	2021	30,7
Pendulaires, total (entrants, internes)	2021	57 791
en transports publics, en %	2021	33,7
en transport motorisé individuel, en %	2021	42,1



## Winterthour: agglomération



en mobilité douce, en %	2021	24,2
Arrêts de transport public pour 1000 habitants	2021	209
	2021	1,4
<b>Culture et loisirs</b>		
Places de cinéma	2021	2 637
pour 1000 habitants	2021	18,0
Nuitées hôtelières annuelles par an	2021	115 439
par habitant	2021	0,8
<b>Environnement: Utilisation du sol</b>		
Surface totale, en km <sup>2</sup>	2013/18	157
Espaces boisés et de détente, en %	2013/18	38,4
Surfaces résidentielles et d'habitation, en %	2013/18	9,9
Surfaces de transport, en %	2013/18	7,0
Surfaces industrielles et commerciales, en %	2013/18	3,7
Surfaces agricoles, en %	2013/18	39,5
Autres utilisations du sol, en %	2013/18	1,5



## Zurich: agglomération

### Contexte démographique

Population résidante permanente	2021	1 414 345
Densité de la population, par km <sup>2</sup>	2021	1 084
Rapport de dépendance des jeunes	2021	31,0
Rapport de dépendance des personnes âgées	2021	27,0
Âge médian, en années	2021	41,3
Population résidante permanente étrangère, en %	2021	28,3
Population étrangère de l'UE, en %	2021	18,3
Population étrangère hors UE, en %	2021	9,9

### Revenu et travail

Taux d'activité net (15-64), en %	2021	82,3
Taux d'emploi 20-64, en %	2021	80,7

### Logement

Logements, total	2021	696 443
Maisons individuelles pour 100 appartements	2021	17,3
Taux de logements vacants, en %	2021	0,8
Surface d'habitation par personne, en m <sup>2</sup>	2021	45

### Sécurité personnelle

Infractions de violence	2021	9 571
pour 1000 habitants	2021	6,8
Vols par effraction et par introduction clandestine dans les logements (tentatives incluses)	2021	3 254
pour 1000 habitants	2021	2,3
Personnes gravement accidentées dans la circulation routière pour 10 000 habitants	2021	3,9

### Contexte économique

Emplois, total	2021	993 923
dans le secteur primaire, en %	2021	0,9
dans le secteur secondaire, en %	2021	12,7
dans le secteur tertiaire, en %	2021	86,4
Emplois du secteur TIC et du secteur Médias	2021	76 311
en % des emplois totaux	2021	7,7

### Mobilité

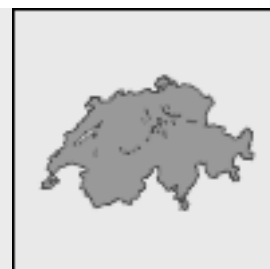
Taux de motorisation (voitures de tourisme pour 1000 habitants)	2021	493
Durée moyenne du trajet domicile-travail, en minutes	2021	35,4
Pendulaires, total (entrants, internes)	2021	643 050
en transports publics, en %	2021	44,4
en transport motorisé individuel, en %	2021	41,8



## Zurich: agglomération



en mobilité douce, en %	2021	13,8
Arrêts de transport public pour 1000 habitants	2021	2 257
	2021	1,6
<b>Culture et loisirs</b>		
Places de cinéma	2021	15 647
pour 1000 habitants	2021	11,1
Nuitées hôtelières annuelles par an	2021	2 749 949
par habitant	2021	1,9
<b>Environnement: Utilisation du sol</b>		
Surface totale, en km <sup>2</sup>	2013/18	1 305
Espaces boisés et de détente, en %	2013/18	31,7
Surfaces résidentielles et d'habitation, en %	2013/18	11,6
Surfaces de transport, en %	2013/18	7,4
Surfaces industrielles et commerciales, en %	2013/18	4,2
Surfaces agricoles, en %	2013/18	41,3
Autres utilisations du sol, en %	2013/18	3,8



## Suisse

### Contexte démographique

Population résidante permanente	2021	4 133 344
Densité de la population, par km <sup>2</sup>	2021	–
Rapport de dépendance des jeunes	2021	–
Rapport de dépendance des personnes âgées	2021	–
Âge médian, en années	2021	–
Population résidante permanente étrangère, en %	2021	–
Population étrangère de l'UE, en %	2021	–
Population étrangère hors UE, en %	2021	–

### Revenu et travail

Taux d'activité net (15-64), en %	2021	–
Taux d'emploi 20-64, en %	2021	–

### Logement

Logements, total	2021	2 091 482
Maisons individuelles pour 100 appartements	2021	–
Taux de logements vacants, en %	2021	–
Surface d'habitation par personne, en m <sup>2</sup>	2021	–

### Sécurité personnelle

Infractions de violence	2021	25 625
pour 1000 habitants	2021	–
Vols par effraction et par introduction clandestine dans les logements (tentatives incluses)	2021	11 054
pour 1000 habitants	2021	–
Personnes gravement accidentées dans la circulation routière pour 10 000 habitants	2021	–

### Contexte économique

Emplois, total	2021	2 846 185
dans le secteur primaire, en %	2021	–
dans le secteur secondaire, en %	2021	–
dans le secteur tertiaire, en %	2021	–
Emplois du secteur TIC et du secteur Médias	2021	155 519
en % des emplois totaux	2021	–

### Mobilité

Taux de motorisation (voitures de tourisme pour 1000 habitants)	2021	–
Durée moyenne du trajet domicile-travail, en minutes	2021	–
Pendulaires, total (entrants, internes)	2021	1 743 836
en transports publics, en %	2021	–
en transport motorisé individuel, en %	2021	–



## Suisse

en mobilité douce, en %	2021	–
Arrêts de transport public	2021	7 553
pour 1000 habitants	2021	–
<b>Culture et loisirs</b>		
Places de cinéma	2021	54 342
pour 1000 habitants	2021	–
Nuitées hôtelières annuelles par an	2021	9 308 878
par habitant	2021	–
<b>Environnement: Utilisation du sol</b>		
Surface totale, en km <sup>2</sup>	2013/18	5 165
Espaces boisés et de détente, en %	2013/18	327,0
Surfaces résidentielles et d'habitation, en %	2013/18	83,3
Surfaces de transport, en %	2013/18	49,9
Surfaces industrielles et commerciales, en %	2013/18	29,2
Surfaces agricoles, en %	2013/18	385,8
Autres utilisations du sol, en %	2013/18	24,7



Schweizerische Eidgenossenschaft  
Confédération suisse  
Confederazione Svizzera  
Confederaziun svizra

Eidgenössisches Departement des Innern EDI  
Département fédéral de l'intérieur DFI  
**Bundesamt für Statistik BFS**  
**Office fédéral de la statistique OFS**

## Légende

- = sans indication
- X = non indiquée pour des raisons liées à la protection des données

Source(s): **Audit urbain**  
Niveau géographique: **Suisse / Audit urbain: agglomération (périmètre suisse) / 1.1.2022**  
Nombre de portraits: **10**  
Dernier état: **24.1.2023**  
Date d'exportation: **24.1.2023**