

**RECENSEMENT FÉDÉRAL DE LA POPULATION 2000**

# LES NIVEAUX GÉOGRAPHIQUES DE LA SUISSE

---

**Martin Schuler, Pierre Dessemondet et Dominique Joye**  
(avec la collaboration de Manfred Perlik)



Office fédéral de la statistique  
Bundesamt für Statistik  
Ufficio federale di statistica  
Uffizi federal da statistica  
Swiss Federal Statistical Office

Neuchâtel, juillet 2005

# IMPRESSUM

---

<b>Editeur</b>	Office fédéral de la statistique (OFS)
<b>Auteurs</b>	Martin Schuler (EPFL), Pierre Dessemontet (EPFL) et Dominique Joye (SIDOS) (avec la collaboration de Manfred Perlik)
<b>Accompagnement du projet</b>	Werner Haug, Pierre-Alain Pavillon et Alex Pavlovic
<b>INFO</b>	Tél. +41 (0)32 713 61 11 Fax +41 (0)32 713 67 52 e-Mail : <a href="mailto:info.census@bfs.admin.ch">info.census@bfs.admin.ch</a> <a href="http://www.recensement.ch">www.recensement.ch</a>
<b>Impression</b>	Imprimerie Gessler SA
<b>Diffusion</b>	Office fédéral de la statistique CH- 2010 Neuchâtel Tél. +41 (0)32 713 60 60
<b>N° de commande</b>	001-0033
<b>Prix</b>	Fr. 49.–
<b>Série</b>	Statistique de la Suisse
<b>Domaine</b>	0 Bases statistiques et produits généraux
<b>Texte original</b>	Allemand et français
<b>Traduction</b>	Ariane Geiser
<b>Copyright</b>	OFS, Neuchâtel 2005 La reproduction est autorisée, sauf à des fins commerciales, si la source est mentionnée
<b>ISBN</b>	3-303-00300-9

# TABLE DES MATIÈRES

---

Avant-propos	7
<b>1. Introduction</b>	<b>9</b>
Tableau	
1. Régionalisations en Suisse	13
<b>2. Les collectivités territoriales institutionnelles</b>	<b>15</b>
Tableaux	
2. Exclaves des cantons	26
3. Exclaves des districts, îles et rives opposées	27
4. Exclaves des communes, îles et rives opposées	28
5. Subdivision des cantons en cercles électoraux (pour les parlements cantonaux)	31
6. Nombre de communes par canton 1850-2000	32
7. Nombre de communes par canton 1991-2005	33
Cartes	
1. Les 26 cantons de la Suisse	34
2. Les 184 districts de la Suisse	35
3. Les 175 districts de la Suisse	36
4a. Les 2896 communes de la Suisse	37
4b. Les 2772 communes de la Suisse	37
<b>3. Les espaces de la politique régionale</b>	<b>39</b>
Tableaux	
8. Régions d'aménagement du territoire 2000	55
9. Régions LIM 2000	58
Cartes	
5. Les 140 régions d'aménagement du territoire de la Suisse	59
6. Les 54 régions LIM de la Suisse	60
7. Les 4 régions de montagne	61
8. Les zones économiques en redéploiement (ZER 01)	62
9. Les régions transfrontalières	63
<b>4. Les régions d'analyse</b>	<b>65</b>
Tableaux	
10. Correspondance entre les niveaux NUTS et LAU et les unités administratives nationales	80
11. Communes ayant changé de région linguistique 1860-2000	82
12. Régions MS 2000	84

13. Bassins d'emploi en tant qu'agréats des régions MS	86
14. Agglomérations et villes isolées selon les communes en 2000	87
Cartes	
10. Les 7 grandes régions de la Suisse	105
11a. Europe: Régions NUTS II (Nomenclature des Unités Territoriales Statistiques)	106
11b. Europe: Régions NUTS III (Nomenclature des Unités Territoriales Statistiques)	108
12. Les 4 régions linguistiques de la Suisse	109
13. Les aires confessionnelles de la Suisse	110
14. Les 106 régions MS de la Suisse	111
15. Les 16 bassins d'emploi de la Suisse	112
16. Les 50 agglomérations et les 5 villes isolées de la Suisse	113
17. Les 5 aires métropolitaines	114
<b>5. Typologies territoriales: la typologie communale et la typologie des régions MS</b>	<b>115</b>
Tableau	
15. Typologie des régions MS 2000: critères d'attribution	130
Cartes	
18a. La typologie communale en 22 classes	131
18b. La typologie communale en 9 classes	132
19. Les 1744 (groupes de) communes (tg30) de la Suisse	133
20. La typologie des régions MS en 14 classes	134
<b>6. Les entités infracommunales</b>	<b>135</b>
Carte	
21. Les quartiers des villes	141
<b>7. La délimitation des agglomérations</b>	<b>145</b>
Tableau	
16. Les communes étrangères des agglomérations transfrontalières et leur nombre d'habitants	158
Tableau 17: Les communes selon leur appartenance aux différents niveaux géographiques	163
Liste des Abréviations	231

## CD-ROM

Le CD-ROM en annexe offre une interface interactive conviviale permettant de naviguer à travers l'ensemble des nomenclatures géographiques décrites dans cet ouvrage. Chaque unité géographique y dispose de sa propre page (chaque canton, chaque commune, chaque région MS et ainsi de suite : au total plus de 5300 pages). Selon le niveau géographique examiné, ces informations sont souvent complétées par des données sur la superficie et la population, de même que par des cartes (en format pdf) et de très nombreux tableaux (en format excel ou csv).

Le tout constitue une inépuisable mine d'information sur l'espace et l'organisation territoriale de la Suisse.


## Explication des signes

Les signes utilisés dans les tableaux ont la signification suivante :

un tiret (-) mis à la place d'un chiffre signifie que la donnée correspondante n'existe pas (donnée absolument nulle)

les points de suspension (...) remplacent un chiffre inconnu (non relevé)

Les signes utilisés à la fin des tableaux ont la signification suivante :

 signifie que le tableau se poursuit sur la page suivante

 signifie que le tableau est terminé



## AVANT-PROPOS

---

Les recensements fédéraux de la population ont de tout temps été caractérisés par un haut degré de précision dans les découpages du territoire et par une différenciation géographique des résultats. Ceci répond au grand intérêt manifesté par les utilisateurs de données locales et régionales et reflète l'étroite collaboration entre la Confédération, les cantons et les communes lors de la réalisation des relevés. Une étape supplémentaire dans l'affinement du maillage a été franchie pour le dernier recensement: les coordonnées métriques de tous les bâtiments d'habitation du pays ont en effet été relevées pour la première fois en l'an 2000. Ces indications permettent théoriquement de procéder à n'importe quelle agrégation spatiale des données concernant les personnes, les ménages et les bâtiments à des fins de statistique, de recherche et de planification.

A la suite du recensement de la population de 1990, l'Office fédéral de la statistique (OFS) a publié un premier volume sur «Les niveaux géographiques de la Suisse» qui contenait un inventaire des principales régionalisations politiques, administratives et statistiques de la Suisse. Cette source d'information a rencontré un vif intérêt et a été rapidement épuisée. Dans le cadre du programme de publication du recensement de la population 2000, l'OFS a par conséquent décidé d'éditer un nouvel ouvrage de référence, actualisé et augmenté, qui complète les informations sur les niveaux géographiques du pays accessibles sur le Portail statistique de l'OFS (<http://www.bfs.admin.ch>).

La présente publication apporte une vue d'ensemble de l'état et de l'évolution des niveaux géographiques de la Suisse, en ces temps où – après une longue période de stabilité – une mutation s'amorce en faveur d'entités territoriales plus grandes. Le débat sur les réformes territoriales s'est déjà traduit concrètement dans les politiques de différents cantons. La politique des agglomérations ainsi que la politique de développement régional et territorial de la Confédération sont aujourd'hui aussi conçues à de plus larges échelles (voir le site de l'Office fédéral du développement territorial, <http://www.are.admin.ch>).

L'étude fournit des informations sur l'historicité et l'importance actuelle des unités territoriales institutionnelles du pays, des espaces de la politique régionale et des régions d'analyse statistique et scientifique. Elle présente en outre différentes typologies spatiales ainsi que les définitions des espaces urbains et, enfin, inventorie les unités spatiales statistiques européennes. Des représentations cartographiques et des tableaux synoptiques indiquent l'appartenance des communes suisses aux différents niveaux géographiques.

Comme pour la première édition de 1994, l'OFS a chargé Martin Schuler de l'EPF de Lausanne de la conception et de la rédaction de l'ouvrage. L'auteur a participé activement à la définition de différentes entités géographiques au cours des dernières années. Il a été appuyé dans ses travaux par Pierre Dessemontet (EPF de Lausanne) et Dominique Joye (directeur du SIDOS - Service suisse d'information et d'archivage de données pour les sciences sociales, Neuchâtel). Manfred Perlik a participé à la définition des agglomérations transfrontalières. Du côté de l'OFS, le projet a été accompagné par Pierre-Alain Pavillon. Alex Pavlovic a assumé la responsabilité de la mise à jour des quartiers urbains, Sabine Kuster s'est chargée de la cartographie et Cordula Gawthorne, Simon Bratschi, Cédric Grandchamp et Frédéric In-Albon ont participé à la composition des tableaux et à la rédaction des textes. La traduction française a été assurée par Ariane Geiser.

**Werner Haug**



# 1. INTRODUCTION

---

La structure spatiale de la Suisse se trouve dans une phase de rupture ou plus précisément dans une phase laissant présager une rupture. De fait, les niveaux géographiques tels qu'indiqués dans la publication de 1994 et dans la deuxième édition revue et corrigée en 1997 n'ont que peu changé. Les entités institutionnelles – cantons, districts, communes – sont pratiquement restées identiques durant la période séparant les recensements de 1990 et de 2000 (en faisant abstraction du canton de Thurgovie). Les espaces de la politique régionale ainsi que les régions d'analyse n'ont pas fondamentalement changé non plus. Et même au niveau infracommunal, la structure des quartiers des grandes villes est restée stable. Les cartes et les listes de communes de cette publication présentent ainsi une image de continuité par rapport à 1990.

En prenant le parti de privilégier les aspects qui ont changé, il faut évoquer l'évolution qui a commencé à se dessiner il y a quelques années et qui a marqué le début du nouveau millénaire, comme les réformes au niveau des structures des districts et des communes de nombreux cantons ou la nouvelle évaluation des instruments de politique régionale et des niveaux géographiques. Ces mutations s'expriment notamment par de nombreuses actions politiques aux niveaux fédéral et cantonal ainsi que par l'élaboration de nouveaux concepts scientifiques. Les offices de l'administration fédérale, les grossistes, les organismes de finances et d'assurances, les secteurs de la communication et des transports, les réseaux de distribution, la presse ainsi qu'une multitude d'organisations sociales et culturelles, des groupes d'intérêts et même les Eglises laissaient percevoir dans leur fonctionnement ce qui commence à se dessiner dans la structure politique du pays. L'organisation spatiale est renforcée au niveau supérieur, les liens régionaux s'assouplissent ou du moins leur teneur est modifiée et l'on assiste à une déterritorialisation avec la création de relations qui ne sont pas de nature spatiale (comme par exemple les accords entre acteurs économiques dans les assurances maladie, les télécommunications ou les contrôles de véhicules). La libéralisation des marchés ne tend pas seulement à briser les monopoles locaux, régionaux ou nationaux, mais elle assouplit également les attaches régionales. La publication sur les grandes régions diffusée en 1999 par l'OFS et l'ARE<sup>1</sup> fait l'inventaire d'un grand nombre de régionalisations existantes au niveau supracantonale et montre la tendance renforcée depuis le milieu des années 1990 de concentrer à un niveau supérieur les régionalisations traditionnelles. Deux constantes sont apparues dans cette mutation : la référence toujours très marquée au contexte national et le maintien au-dessous d'une structure régionale, même avec peu d'entités (d'environ trois à sept régions ou centres). Le tout est conditionné aux régions linguistiques mais correspond aussi aux structures régionales et métropolitaines.

Les réformes territoriales et administratives entreprises dans la plupart des pays européens dans les années 1960 et 1970 au niveau des provinces et des communes n'ont eu qu'un faible écho en Suisse et n'ont suscité que peu de changements politiques. Toujours est-il que le fédéralisme suisse, en créant un 26<sup>e</sup> canton, a été capable de régler la question jurassienne, le seul problème vraiment délicat de régionalisme politique. Cette modification territoriale, observée avec beaucoup d'intérêt à l'étranger, a été la première au niveau des cantons depuis la séparation des deux Bâle en 1833.

---

1 Schuler Martin, Compagnon Anne et Christophe Jemelin, Les grandes régions de la Suisse, OFS, ARE, Berne, 1999.

Jusqu'en 2000, la structure administrative des districts ainsi que la structure politique des communes sont restées intangibles dans presque tous les cantons. L'hétérogénéité structurelle et dimensionnelle des cantons et l'inadéquation croissante de leurs délimitations par rapport aux réalités économiques et démographiques ont finalement favorisé la création des régionalisations les plus diverses, ceci à des fins politiques, analytiques et de planification. Car il s'agit alors d'une part d'appliquer des mesures compensatoires, notamment en faveur des régions de montagne, et d'autre part de favoriser la formation de groupements régionaux d'aménagement du territoire dans et hors des régions économiquement faibles, mais plus particulièrement dans les zones urbaines. Parallèlement, la collaboration intercommunale et interrégionale s'est progressivement renforcée et traduite en syndicats de communes destinés à résoudre des problèmes de politique sectorielle. A des fins de politique régionale, une multitude d'unités microrégionales ont ainsi vu le jour entre 1960 et 1980 et leurs délimitations géographiques sont restées étonnamment stables par la suite.

La politique régionale se trouve cependant aussi depuis peu dans une phase de rupture en Suisse. Beaucoup d'éléments sont mis en question non seulement au niveau fédéral mais également au niveau cantonal: visées politiques, instruments et espaces de référence.<sup>2</sup> Les questions territoriales et d'aménagement sont également très présentes dans le contexte international, en particulier avec l'élargissement de l'UE de 15 à 25 membres.

En Suisse, cette rupture est l'expression des mutations économiques et sociales. La politique régionale et d'aménagement menée jusqu'ici date pour l'essentiel des années 1960 et 1970. Son objectif était de gommer les fortes disparités économiques existant entre les zones urbaines et les régions rurales, périphériques et économiquement faibles. Les instruments de politique territoriale créés alors visaient à obtenir un meilleur équilibre social et spatial entre acteurs forts et faibles. Les réponses données aux défis du développement spatial différencié ont consisté à créer des régions d'aménagement du territoire pour piloter et coordonner la croissance urbaine, à soutenir les régions de montagne pour compenser l'inexorable émigration vers les villes et dégager des zones de promotion économique dans des régions industrielles à problème. Cette période a été marquée par de gros investissements dans l'infrastructure des régions rurales. Les règlements sur la péréquation financière tant au sein des cantons qu'entre les cantons et la Confédération pour abaisser les déséquilibres financiers et fiscaux figurent parmi les autres mesures ayant un impact spatial sur les entités institutionnelles. Un grand nombre de mesures sectorielles dans les domaines de l'agriculture, du tourisme et des transports ont également eu des implications spatiales.

Un deuxième indice des mutations territoriales est de nature politique, dans la mesure où l'efficacité de la politique de redistribution – tant dans le domaine social que pour la dimension spatiale – est de plus en plus remise en question. L'argument est que le développement inégal induit plutôt la croissance économique et que le soutien de l'Etat doit aller en premier lieu aux acteurs générant innovations et emplois, contribuant à fortifier leur région. Cette conception se préoccupe d'une intervention la plus efficace possible à moindre coût.

Troisièmement, et il s'agit du point central de l'optique adoptée ici, le changement d'échelle au niveau spatial a modifié les structures régionales. L'extension des zones d'attraction des pendulaires a été considérable durant les trois décennies écoulées grâce au développement des voies de communication et à la mobilité accrue. Des aires métropolitaines se sont formées autour des

---

<sup>2</sup> La vie économique, La nouvelle politique régionale, 2/2003, p. 4-34. <http://www.seco.admin.ch>

grands centres et la majorité des centres moyens du Jura et des Alpes ont vu leur accessibilité améliorée.<sup>3</sup> Les régions urbaines se sont spécialisées dans certains secteurs économiques et se trouvent sous le signe de la globalisation des marchés ainsi que dans une situation de forte concurrence internationale.

Cette évolution est coresponsable de la nouvelle orientation à différents niveaux de la politique régionale suisse plus fortement axée sur les problématiques urbaines, les relations internationales et ayant donc une vision d'ensemble de l'espace national et transnational. En suivant la logique fédéraliste, elle aspire à reporter la responsabilité des développements à grande échelle sur la Confédération et celles de petite envergure sur les cantons.

En attendant, cette tendance n'a pas encore modifié les régionalisations existantes. Il faut cependant considérer que les régionalisations perdent peu à peu de leur signification et que de nouvelles références spatiales apparaissent. Celles-ci restent encore très ponctuelles et ne concernent plus un espace clairement délimité, mais plutôt certains groupes d'acteurs sans lien territorial spécifique et sur une temporalité plus courte.

Cette nouvelle orientation n'empêche pas que les exigences de références spatiales plus nettes demeurent – qu'elles concernent la politique des agglomérations, la politique de l'espace rural ou même la régionalisation à grande échelle. Les exigences internationales concernant les définitions spatiales ont augmenté grâce à l'implication de la Suisse dans la statistique européenne, la politique d'aménagement européenne et aussi en partie dans l'aide structurelle. Des groupes de recherche européens, tels que l'ORATE (Observatoire en réseau de l'aménagement du territoire européen) avant tout, développent actuellement des régionalisations appropriées, des standardisations et des classifications de villes ou de métropoles.<sup>4</sup>

Une vingtaine de niveaux géographiques différents existant en Suisse sont traités dans cet ouvrage. Le choix des unités administratives et de politique régionale reste le même que pour l'édition de 1994 vu qu'aucun nouveau découpage n'a été créé. En revanche plusieurs nouveautés se trouvent dans les unités d'analyse, en partie inspirées par les développements au niveau européen.

Les descriptions des niveaux suivent un schéma uniforme. Elles débutent par les remarques générales qui fournissent des indications sur le nombre d'unités, leurs tailles et leurs particularités spatiales et institutionnelles. Cette partie est suivie d'une présentation de l'évolution historique et de l'importance politique, économique ou scientifique actuelle. Une dernière partie, plutôt technique, aborde les questions des mises à jour chronologiques et de la documentation à l'OFS.

Les catégories d'unités géographiques sont généralement réparties en régionalisations et typologies. Les régionalisations sont des découpages géographiques qui aboutissent à la création d'unités régionales ayant un lien de continuité territoriale (à l'exception d'éventuelles enclaves). A l'opposé, les typologies regroupent des fractions du territoire spatialement discontinues mais présentant des analogies de structure. Cet ouvrage présente deux typologies, l'une par communes et l'autre par régions de mobilité spatiale MS.

<sup>3</sup> Frick Roman et al., La pendularité en Suisse, OFS, Neuchâtel, 2004.

<sup>4</sup> ESPON, European Spatial Planning Observation Network, <http://www.espon.lu>

La publication est divisée en six chapitres :

1. Les collectivités institutionnelles historiques, à savoir la Confédération, les cantons et les communes – fondements historiques du fédéralisme suisse -, ainsi que les districts comme échelon administratif intermédiaire.
2. Les espaces de la politique régionale: les régionalisations conçues dans les années 1960 et 1970 à des fins d'aménagement et d'aide au développement régional (régions d'aménagement du territoire, régions de montagne au sens de la loi fédérale sur l'aide aux investissements dans les régions de montagne LIM et zones économiques en redéploiement). Les régions de montagne européennes et les régions transnationales ont été jointes à ce groupe car les relations ont lieu principalement entre les cantons et les collectivités du ou des pays voisins. Mais les travaux d'élaboration d'une «nouvelle politique régionale» n'ont encore conduit à aucun nouveau découpage territorial. Ils s'en sont tenus aux régions présentées dans cette publication.
3. Les régions d'analyse: toutes les autres régionalisations dont l'objectif premier ne relève pas de la politique ou de la planification. Elles sont avant tout utilisées à des fins statistiques et scientifiques. Au niveau microrégional, sont incluses dans ce groupe les régions MS et les agglomérations et, au niveau macrorégional, les régions linguistiques, les bassins d'emploi et les grandes régions en tant que parties intégrantes du NUTS, le système statistique régional européen. Les régions confessionnelles sont un ajout typologique répartissant les communes suisses en cinq catégories selon la représentation absolue ou relative de l'une des deux confessions majoritaires.
4. La typologie des communes déjà calculée en 1980 et 1990 et celle des régions MS illustrent les typologies spatiales. En outre, ce chapitre contient une description des groupes de communes selon ThemaKart, une agrégation spatiale, développée par l'OFS dans une optique cartographique et analytique.
5. Finalement, un chapitre est consacré aux «entités infracommunales»: les quartiers de 17 communes dépassant les 30 000 habitants et pour lesquelles le recensement prépare des données systématiques ainsi qu'un aperçu des multiples possibilités de mener des enquêtes ou études spatiales plus fines.
6. Comme pour l'édition de 1994, le dernier chapitre comprend des considérations méthodologiques sur la délimitation des agglomérations et des aires métropolitaines selon les résultats du dernier recensement.

Le tableau synoptique 1 reprend six unités géographiques importantes. Un certain nombre de critères d'évaluation différencient ces unités. Ce tableau contient de façon condensée les éléments essentiels, à savoir la taille des unités, le but et la base institutionnelle de la régionalisation, le concept théorique et les critères de délimitation, le rythme des adaptations territoriales, leur étendue spatiale, les agrégations possibles au niveau macrorégional ainsi que les compétences institutionnelles.

Tableau 1 : Régionalisations en Suisse

Conception et concept	Régionalisations	Districts	Régions d'aménagement du territoire	Régions LIM	Zones économiques en redéploiement (ZER)	Régions MS	Régions métropolitaines Agglomérations Villes isolées
Nombre, durée, taille	Nombre Existent depuis... Habitants (Minimum) (Maximum)	184 le 19e siècle 1 605 413 673	141 1955 809 413 673	54 1975 1 503 114 621	14 zones à l'origine 1978/1997/2001 30 48 655	106 1982 4 357 413 673	50 aggl. / 5 villes (1880) / 1930 20 000 / 10 000 1 080 728 / 14 361
Base institutionnelle et buts	Base légale But de la régionalisation et mesures politiques	Canton Décentralisation de l'administration cantonale	Aménagement cantonal du territoire Planification de l'utilisation du sol, développement territorial	Loi LIM (28.06.1974) Aide aux régions de montagne	Arrêté fédéral oct 1995 / juin 2002 Zones économiques en redéploiement	– Unités spatiales en vue de comparaisons inter-régionales	– Unités statistiques des espaces urbains à buts scientifiques et statistiques
Concept et critères de délimitation	Organisme * Concept sous-jacent de la délimitation Critères de délimitation	Canton Division administrative du 19e siècle Administratif et politique	Cantons / ARE Espace de planification Aspects d'aménagement	SECO / Communes Association régionale avec concept de développement Situation démographique et économique, région de montagne	SECO Communes désignées, à l'origine zones cohérentes Faiblesse économique, chômage	INTER Couverture totale des micro-régions Basé sur les régionalisations existantes	OFS Mesure de l'urbanisation Espace urbain fonctionnel et morphologique
Adaptations territoriales	Dans le passé En vue	Stables jusqu'en 1990 Réorganisations prévues/réalisées	Plus ou moins stables dès 1960 Partiellement dévaluées (Oui), 4 espaces non définis	Plus de nouvelles régions dès 1987 Politique en révision	4 périmètres différents depuis 1978	106 régions dès 1982 Adaptations minimales en 2000	Tous les 10 ans Tous les 10 ans
Etendue spatiale	Couvrent la totalité du pays Respectent les frontières cantonales	Oui (18 cantons) Oui (18 cantons)	Non Non	Non Non	Non Non	Oui Non	Non Non
Aggrégation	Agrégation possible Typologie 2000	Cantons Non	Non Associations de communes	Non Associations de communes, secrétaires régionaux	Non Non Non Aucune	Oui (bassins d'emploi) Oui Aucune	Oui (métropoles) Non Aucune
Compétences institutionnelles		Services cantonaux décentralisés					

Organisme \*    OFS: Office fédéral de la statistique    SECO: Secrétariat d'Etat à l'économie  
 ARE: Office fédéral du développement territorial    INTER: Institut du développement territorial / EPFL



## 2. LES COLLECTIVITÉS TERRITORIALES INSTITUTIONNELLES

---

L'organisation spatio-politique de la Suisse se caractérise par une pérennité assez extraordinaire. Non seulement les quatre niveaux institutionnels – Confédération, cantons, districts,<sup>1</sup> communes – n'ont pas été remis en question depuis 1815, année de la fin du Congrès de Vienne, mais le territoire de l'Etat n'a pas connu de modifications notables. Aux échelons inférieurs également, il n'y a pas eu de transferts territoriaux importants, à quatre exceptions près : la partition de Bâle en 1833, la création du canton du Jura en 1979 ainsi que le transfert du Lauffonais du canton de Berne au canton de Bâle-Campagne en 1994 et de la commune de Vellerat du canton de Berne au canton du Jura le 1er juillet 1996. Enfin, au niveau communal, la stabilité s'est aussi avérée étonnamment grande si l'on considère que le nombre des communes n'a baissé que de 3205 à 2896 entre 1850 et 2000.

Cette lente évolution institutionnelle est d'autant plus remarquable que les unités spatiales sont extrêmement hétérogènes : en ce qui concerne les habitants, l'écart entre le plus grand et le plus petit canton est de 85:1, voire de 192:1 pour ce qui est de la superficie. Malgré leurs différences de taille, les cantons ont formellement le même statut juridique (il en va de même pour les communes à l'intérieur de chaque canton).

Si en Suisse les réformes territoriales ont été rares jusqu'ici, cela ne signifie pas que de tels efforts n'aient jamais été entrepris. A l'échelon cantonal, seule la création du canton du Jura a abouti, alors que la réunification des deux Bâle en 1969 a avorté. Néanmoins, au début du 20e siècle et surtout à nouveau dans les années 1960, divers cantons ont tenté de diminuer le nombre de leurs communes. La structure institutionnelle des cantons a quelque peu bougé au cours des dernières années. Le canton de Thurgovie a ainsi renoncé dans les années 1990 au dualisme communal et dans plusieurs autres cantons, des processus de réformes territoriales aux niveaux des districts et des communes ont été lancés. Ces processus commencent à prendre effet après l'an 2000, sauf dans le canton de Fribourg, plus avancé. C'est pourquoi les récents développements intervenus après le recensement sont également mentionnés dans ce rapport.

Dans certains milieux scientifiques et politiques, la nécessité des réformes territoriales est exprimée de plus en plus fortement, pour des raisons tant politiques qu'économiques ; un vrai débat sur le fédéralisme est en train de s'instituer.<sup>2</sup>

La brochure «Evolution de la population des communes 1850-2000», parue en 2002, contient pour les 150 dernières années, l'ensemble des modifications territoriales intervenues dans les cantons, districts et communes, ainsi que le nombre de personnes concernées.<sup>3</sup>

---

<sup>1</sup> Les districts constituent l'entité la plus fragile du fédéralisme suisse, car leur importance en tant que cadre territorial des tâches décentralisées des cantons est limitée.

<sup>2</sup> Association Métropole Suisse (éd), Pour une réorganisation du territoire suisse. Des frontières souples et nouvelles, Zurich, 2003.

Neugebauer Gregory, Föderalismus in Bewegung – wohin steuert Helvetia?, Verlag Franz Ebner, Zürich, 2000.

Avenir Suisse / Blöchliger Hansjörg (éd), Baustelle Föderalismus, Verlag Neue Zürcher Zeitung, 2005

<sup>3</sup> Office fédéral de la statistique (éd). Evolution de la population des communes 1850-2000, Neuchâtel, 2002.

## LA SUISSE

Aucune description ni carte particulières ne s'imposent pour la Suisse dans sa totalité, étant donné qu'elle est la délimitation territoriale ultime de presque toutes les unités spatiales considérées. La hiérarchie du territoire suisse en cantons et ceux-ci en districts et communes connaît quelques fractions qui, institutionnellement, n'entrent pas dans ce schéma :

- Les grands lacs sont sous souveraineté cantonale. Sur le plan statistique, tous les lacs d'une superficie supérieure à 5 km<sup>2</sup> sont constitués en unités cantonales distinctes et ne sont attribués à aucun district ou commune. La frontière entre la Suisse et la France dans le Lac Léman et celles avec l'Italie dans les lacs tessinois suivent le principe de la ligne médiane. Pour le lac de Constance, il n'existe pas de traité international régissant le cours des frontières nationales. Tandis que la Suisse part du principe de la partition de fait qui prévoit la frontière à sa ligne médiane, les positions allemande et autrichienne défendent la théorie du condominium (souveraineté exercée en commun par deux ou plusieurs Etats).
- La forêt de « Galm », d'une superficie d'environ 2,5 km<sup>2</sup> et située près de Lurtigen FR (district du Lac) est sous souveraineté directe du canton. Cela vaut également pour les deux couvents de Wonnenstein et Grimmenstein, deux enclaves des Rhodes-Intérieures près de Teufen AR et de Walzenhausen AR et le couvent de Fahr, une enclave argovienne près d'Unterengstringen ZH.
- Cinq territoires, dont quatre au Tessin et un en Valais, sont rattachés simultanément à deux ou plusieurs communes. Ce phénomène est connu en langue italienne sous le terme de « comunanza ».
- Enfin, la Suisse englobe deux enclaves étrangères (Campione d'Italia et Büsingen am Hochrhein).

Le territoire de la Suisse est quasiment demeuré inchangé depuis 1815. Seules trois modifications d'une certaine importance sont à mentionner, dont deux par échange territorial :

- En 1862/64, règlement d'un conflit de plusieurs décennies entre la France et la Suisse concernant la vallée des Dappes par un échange territorial important;
- En 1867, suite à un traité, cession par l'Italie du hameau de Cavajone (dans le Poschiavo), rattaché à la commune de Brusio GR;
- En 1967, suppression par échange territorial de l'enclave allemande de Verenahof (près de Büttenhardt SH), grande de 43 hectares.

## LES CANTONS

### Evolution historique et importance actuelle

La Confédération helvétique est composée de 26 Etats membres égaux en droits, les cantons ou « Etats » (historiquement aussi « Orte », à l'origine un terme spécifique à la Suisse centrale). La Constitution fédérale parle toutefois de 23 cantons et y inclut les trois fois deux demi-cantons (Bâle-Ville et Bâle-Campagne, Obwald et Nidwald, Appenzell Rhodes-Extérieures et Rhodes-Intérieures). Depuis 1848, les cantons sont les membres fédératifs de l'Etat fédéral et jouissent jusqu'à ce jour d'une large autonomie qui connaît peu d'équivalent au niveau international. Ils disposent de la souveraineté dans tous les domaines qui ne sont pas du ressort exclusif de la Confédération. Dans la pratique, la notion de fédéralisme d'exécution comprend une double compétence dans de nombreux domaines politiques : la réglementation juridique et le cofinancement par la Confédération et la réalisation par les cantons. Ces derniers disposent en particulier de leur propre droit d'imposition et gèrent environ 40 à 50 % des recettes de l'impôt direct ; les communes entre 30 et 40 %. L'appareil judiciaire relève aussi en Suisse de la compétence des cantons, contrairement, par exemple, à l'Autriche également fédérative.

Treize cantons sont les successeurs des « Orte » de la Confédération de l'Ancien Régime : sept « Stadtorde » (cantons-villes), soit Zurich, Berne, Lucerne, Fribourg, Soleure, Bâle et Schaffhouse et six « Landorde » (cantons-campagnes), soit Uri, Schwyz, Unterwald, Glaris, Zoug et Appenzell, sont créés entre 1513 et 1798. D'« anciens pays alliés », des « bailliages communs » (gérés par plusieurs cantons) et des territoires sujets d'Etats isolés ou provenant d'« anciens pays alliés » complètent l'ancienne Confédération.

La République helvétique (1798-1803), créée après l'invasion française, amène 19 cantons sur un pied d'égalité. Six cantons-villes (Zurich, Lucerne, Fribourg, Soleure, Bâle et Schaffhouse) restent intacts, alors que Berne est divisé en quatre (Berne, Oberland, Léman, Argovie). Uri, Schwyz, Unterwald et Zoug sont unis et deviennent le canton de Waldstätten ; Glaris et ses anciens « bailliages communs » (Gaster, Sargans, Werdenberg) vont au canton de la Linth alors qu'Appenzell est réuni avec les pays alliés de la ville et du prince-évêché de Saint-Gall au canton du Sântis. Quatre cantons (Baden, Bellinzone, Lugano et Thurgovie) sont issus des « bailliages communs » et deux (Rhétie et Valais, celui-ci jusqu'en 1802) des « pays alliés »<sup>4</sup>.

L'Acte de Médiation divise en 1803 à nouveau les cantons des Waldstätten, du Sântis et de la Linth, réunit Berne et l'Oberland et crée les nouveaux cantons d'Argovie, de Saint-Gall et du Tessin alors que les Grisons et Vaud sont nouvellement désignés. Ainsi, la nouvelle entité (après la séparation du Valais de la République helvétique) regroupe 19 cantons. Après le Pacte fédéral de 1815, trois autres anciens pays alliés (Valais, Neuchâtel et Genève) s'associent à la Suisse. La structure subit encore deux modifications importantes avec la partition de Bâle en deux demi-cantons en 1833 et la scission du Jura d'avec le canton de Berne en 1979.

De tout temps et jusqu'à aujourd'hui, les cantons sont demeurés les niveaux géographiques de loin les plus importants pour la statistique suisse. Depuis 1998, les cantons suisses figurent au niveau 3 de la Nomenclature des unités territoriales (NUTS) dans la statistique régionale européenne d'Eurostat (voir aussi le chapitre Grandes régions).

<sup>4</sup> Ammann Hektor et Karl Schib, Atlas historique de la Suisse, Sauerländer, Aarau, 1958.

Divers cantons possèdent un certain nombre d'exclaves non contiguës (cf. le tableau 2)<sup>5</sup>:

- Berne (2): communes de Clavaleyres et Münchenwiler (Villars-les-Moines)
- Obwald (1): commune d'Engelberg
- Fribourg (5): groupements de communes d'Estavayer et de Surpierre; communes de Vuisens et Wallenbuch (depuis 2003, partie de commune de Gurmels) ainsi que Tours (partie de commune de Montagny FR)
- Soleure (3): groupement de communes de Mariastein, communes de Kleinlützel et Steinhof
- Schaffhouse (2): district de Stein, groupement de communes Buchberg/Rüdlingen
- Appenzell Rh.Int. (4): commune d'Oberegg (2 parties); en outre les deux couvents de Grimmenstein et Wonnenstein (directement subordonnés au canton)
- St-Gall (1): Raach (partie de commune de Häggenschwil)
- Argovie (1): couvent de Fahr (administrativement une partie de commune de Würenlos)
- Thurgovie (1): commune de Horn
- Vaud (1): district d'Avenches
- Genève (2): commune de Céligny (2 parties)

## Mise à jour

La structuration de la Suisse en cantons est d'une grande stabilité. La Constitution énumère nominalement les cantons et garantit leur existence et leur intégrité territoriale. Jusqu'à l'entrée en vigueur de la nouvelle Constitution fédérale en 1999, même des transferts partiels de territoires communaux entre cantons exigeaient l'approbation du peuple et des cantons. La nouvelle Constitution facilite les modifications territoriales entre cantons car l'article 53, alinéa 2 prévoit que désormais seule la modification du nombre des cantons ou de leur statut est soumise à l'approbation du peuple et des cantons. Concernant des modifications territoriales entre cantons, l'article 53, alinéa 3 dit que: «Toute modification du territoire d'un canton est soumise à l'approbation du corps électoral concerné et des cantons concernés; elle est ensuite soumise à l'approbation de l'Assemblée fédérale sous la forme d'un arrêté fédéral».

La création du canton du Jura en 1979 a été la première réforme territoriale de la Confédération depuis 1850. Le passage du district de Laufon du canton de Berne au canton de Bâle-Campagne a pris force de loi le 1er janvier 1994, celui de la commune de Vellerat du canton de Berne au canton du Jura le 1er juillet 1996.

Toutes les autres modifications territoriales entre cantons doivent être considérées comme de simples corrections de frontière et n'ont concerné, au plus, qu'un nombre restreint d'habitants.

---

<sup>5</sup> Au contraire des tableaux 3 et 4 qui signalent les exclaves des districts et des communes, les îles et les rives opposées ne figurent pas dans le tableau des exclaves cantonales, car les plans d'eau font partie des territoires cantonaux alors qu'ils n'appartiennent ni aux communes, ni aux districts.

## LES DISTRICTS

### Structure géographique

Selon le recensement 2000, seize cantons et deux demi-cantons comptent au total 176 districts. Si l'on y ajoute les quatre cantons UR, GL, ZG et GE ainsi que les quatre demi-cantons OW, NW, BS et AI qui ne connaissent pas de telles structures, le total se monte à 184 districts couvrant l'ensemble du territoire suisse (carte 2).

31 districts (en comptant quatre cantons non divisés en districts) sont constitués de plusieurs territoires spatialement distincts. En tout, ces districts composent 46 exclaves, îles ou territoires isolés par un plan d'eau. Le tableau 3 recense ces territoires, ainsi que leur surface et le nombre d'habitants<sup>6</sup> qu'ils abritent.

Le terme district est utilisé dans l'ensemble des cantons romands; au Tessin et dans les Grisons, c'est le «distretto». Par contre, si dans la plupart des cantons alémaniques, la notion équivalente est «Bezirk», il existe quelques exceptions: Berne («Amtsbezirk») et Lucerne («Amt»).

Le canton des Grisons possède la particularité d'avoir deux échelons hiérarchiques intermédiaires entre le canton et la commune: les districts sont organisés en 39 arrondissements («Kreise»). Un cas analogue est celui du district valaisan de Rarogne qui est subdivisé en deux demi-districts – ouest et est –, sans lien de continuité territoriale entre eux. Pour sa part, le canton de Soleure est divisé en cinq «Amteien», formés chacun de deux districts (Soleure-Lebern, Bucheggberg-Wasseramt, Thal-Gäu, Olten-Gösgen ainsi que Dorneck-Thierstein).

Quant au canton bilingue de Berne, l'article 5 de sa constitution cantonale reconnaît un statut particulier au Jura bernois, composé des districts de Courtelary, Moutier et La Neuveville.

### Signification politique

Le district sous sa forme actuelle a été établi sous la République helvétique. L'Acte de Médiation (1803) a entraîné certes de nombreuses modifications territoriales, suivies d'un certain nombre d'autres sous la Restauration quelques décennies plus tard,<sup>7</sup> mais la structure de base du district perdure malgré tout, du moins largement depuis 1848 jusqu'au passé le plus récent.

Les districts ne sont pas des collectivités politiques mais uniquement des entités administratives. Ils exécutent des tâches administratives cantonales décentralisées, plus particulièrement dans le domaine de la santé (hôpitaux de district, hygiène publique), mais aussi dans ceux de la formation (écoles de district), de la justice (tribunaux de district) et de l'administration générale

<sup>6</sup> Lors du décompte des habitants des différents territoires, les personnes faisant partie des ménages administratifs sont localisées d'office au centre de la commune concernée. Tous les habitants du recensement 2000 ne sont donc pas correctement localisables à l'échelle infracommunale.

<sup>7</sup> Cf. Schluchter, André, Die Bevölkerung der Schweiz um 1800, BFS, Amtl. Statistik der Schweiz, n°170, Berne, 1988.

(fiscalité, faillites, etc.). Dans différents cantons, les districts correspondent par ailleurs aux circonscriptions électorales ; complètement à LU, AG, TG et JU, partiellement à ZH, BE, FR, VD, (dans ces derniers, le district du chef-lieu cantonal est divisé en deux parties ou plus) et VS (le district de Rarogne est subdivisé en deux demi-districts).<sup>8</sup> Dans les cantons de BE, SO et VD, les districts sont regroupés en groupements d'arrondissements électoraux (tableau 5). Les districts du canton de Schwyz et les 39 arrondissements du canton des Grisons sont des collectivités qui jouissent aussi d'une relative autonomie administrative.

Dans 12 cantons, les districts sont administrés par des préfets (« Statthalter »). Ces derniers sont désignés par le Conseil d'Etat dans les cantons de LU, BL, VD, VS et NE, élus par les électeurs du district dans les cantons de ZH, BE, FR, SO, SG, AG et TG.<sup>9</sup> Dans les cantons de SZ, SH, AR, GR, TI et JU, l'institution de la préfecture n'existe pas.

Jusqu'en 1950 environ, les districts ont joué un rôle central dans la statistique suisse. Non seulement ils représentaient les seules unités spatiales intermédiaires entre le canton et la commune mais, pour des raisons de coûts, de nombreux tableaux des recensements de la population n'étaient établis que jusqu'au niveau des districts. La plupart des cartes historiques<sup>10</sup> reposent ainsi sur des données par districts. Pour des comparaisons historiques (et naturellement pour la documentation de ces entités institutionnelles officielles), ces données demeurent d'un intérêt certain.<sup>11</sup> Récemment, les districts ont été intégrés dans la statistique régionale européenne (d'abord en tant qu'unités NUTS 4, puis comme LAU 1 (Local Area Units). Cette attribution n'est pas officielle pour le moment (cf. le chapitre sur les régionalisations statistiques européennes).

Depuis la création de groupements de communes, de régions d'aménagement du territoire et de régions LIM, les districts ont beaucoup perdu de leur importance. En outre, beaucoup de services de l'administration décentralisée des cantons, à l'origine attribués aux districts, ne sont plus offerts dans toutes les unités.

## Mise à jour

Le découpage des districts est resté très stable entre 1850 et 2000. Des modifications se sont toutefois produites récemment, plusieurs cantons ayant révisé les structures de leurs districts ou les ayant même abolies. Des transferts de communes à un district voisin ont été relativement courants ainsi que des transferts territoriaux par-delà les limites de districts, c'est-à-dire la cession d'une partie d'une commune à une autre commune d'un district voisin.

Depuis 1850, il n'y a eu que deux créations de districts : la division en 1877 du district « Vor der Sitter » (canton d'Appenzell Rh. Ext.) en deux parties (Mittelland et Vorderland) et la scission des

<sup>8</sup> Moser, Christian, *Aspekte des Wahlrechts in den Kantonen*, Bern, 1987.

<sup>9</sup> Emery, Georges, *Districts, régions et préfets dans le Canton de Fribourg*, St-Paul, Freiburg, 1986.

<sup>10</sup> Le plus bel exemple est sans aucun doute l'Atlas graphique et statistique de la Suisse, publié par le Bureau de statistique du Département fédéral de l'intérieur, Kümmerly et Frey, Berne, 1914.

<sup>11</sup> Fritzsche Bruno, Thomas Frey, Urs Rey und Sandra Romer, *Historischer Strukturatlas der Schweiz. Die Entstehung der modernen Schweiz, Hier+Jetzt*, Verlag für Kultur und Geschichte, Baden, 2001.

Pfister Christian et Hans-Rudolf Egli, *Historisch-Statistischer Atlas des Kantons Bern 1750-1995*, Historischer Verein des Kantons Bern, Bern, 1998.

«communes rurales» du district de Zurich en 1989. Ces dernières forment depuis lors le district de Dietikon, tandis que la ville de Zurich constitue un district à elle seule. Juste auparavant, en 1986, la commune de Zollikon avait déjà été séparée du district de Zurich et rattachée à celui de Meilen.

Durant la période considérée, des dissolutions de districts ont eu lieu à cinq reprises, dont quatre fois – à Uri, Bâle-Ville, Genève et Appenzell Rh. Int. – par démembrement de la subdivision cantonale en districts: en 1888 Uri et Urseren, en 1875 Stadtbezirk et Landbezirk (Bâle-Ville), en 1918 Tablat (absorption par le district de St-Gall), en 1930 Ville de Genève, Rive droite et Rive gauche et dans le canton d'Appenzell Rhodes-Intérieures, où l'institution du «Inneres Land» a été abolie le 1er janvier 1997 et ses compétences politiques réparties entre le niveau cantonal et le niveau communal. Ainsi, le niveau intermédiaire, politique et administratif, a été supprimé. Lors de comparaisons suisses, l'«Inneres Land» et l'«Äusseres Land» (deux enclaves d'Oberegg) ont été assimilés avant 1997 aux districts.

Le nombre de 176 districts dans 18 cantons (ou 184, si on tient compte des huit cantons sans découpage en districts) est passé entre 2000 et 2004, après les réformes entreprises aux Grisons et à Saint-Gall, à 167 puis 175 (carte 3). Le 1er janvier 2001, le canton des Grisons a modifié son découpage des districts et leur nombre est passé de 14 à 11 (les districts de Heinzenberg, Val Müstair et Vorderrhein ont été supprimés et les Kreise de Safien, Schiers et Seewis comprenant 7 communes ont changé de district). Les 39 arrondissements («Kreise») sont restés inchangés. La nouvelle constitution cantonale de Saint-Gall a également supprimé cette division au début 2003. Les huit circonscriptions électorales font désormais office d'unités statistiques pour ce grand canton. La nouvelle constitution cantonale de Schaffhouse, entrée en vigueur en 2002, ne mentionne plus les districts qui de toute manière n'avaient cessé de perdre de l'importance et avaient même perdu leur raison d'être en 1999 avec la suppression des juges de district. Sur proposition de ce canton, les six districts vont être maintenus en tant qu'unités statistiques jusqu'à la fin du processus de réforme communale.

Une nouvelle réduction du nombre de districts est probable dans un proche avenir, notamment avec la nouvelle constitution vaudoise prévoyant de passer des 19 districts actuels à un nombre allant de 8 à 12.

Différentes communes sont passées d'un district à un autre, parfois à la suite d'une fusion; de tels cas sont signalés dans l'énumération ci-après par un astérisque (\*). Entre 1850 et 2000, les 33 communes suivantes ont été concernées: en 1863 Buchholterberg BE, 1863 Wachseldorn BE, 1871 Schwarzhäusern BE, 1874 Ursenbach BE, 1876 Beringen SH, 1876 Oberhallau SH, 1883 Montmollin NE, 1889 Werthenstein LU, 1919 \*Mâche BE, 1919 \*Madretsch BE, 1922 \*Gründen VS, 1930 Buch SH, 1934 \*Affoltern b.Z. ZH, 1961 Bercher VD, 1979 Roggenburg BE, 1979 Rebévelier BE, 1979 Châtillon JU, 1979 Corban JU, 1979 Courchapoix JU, 1979 Courrendlin JU, 1979 Mervelier JU, 1979 Rossemaison JU, 1979 Les Genevez JU, 1979 Lajoux JU et en 1986 Zollikon ZH. A ces communes s'ajoutent en 1995 \*Wetzikon TG, 1995 \*Weinigen TG, 1995 \*Donzhausen TG, 1995 \*Hessenreuti TG, 1996 \*Dotnacht TG, 1996 \*Hugelskofen TG (toutes suite à la réforme communale de Thurgovie) et finalement en 1996 Vellerat JU et en 2000 \*Corsalettes FR.

## LES COMMUNES

### Structure géographique

Les communes politiques constituent la base de toutes les statistiques administratives de la Confédération relatives au territoire. En l'an 2000, les 26 cantons comptent 2896 communes allant de 22 habitants (Corippo TI) à 363 273 (ville de Zurich) et, d'une superficie située entre les 31 hectares de Kaiserstuhl AG et les 28 221 de la plus grande commune du pays, soit Bagnes en Valais (carte 4).

118 des 2896 communes suisses sont constituées de plusieurs territoires spatialement distincts<sup>12</sup>, qui composent en tout 147 exclaves, îles ou territoires séparés par un plan d'eau. 68 de ces territoires sont habités, pour un total de 8438 personnes. Les exclaves les plus peuplées sont le Rütihof (Baden) avec plus de 2000 habitants, et les exclaves situées dans la plaine de Magadino des communes de Gerra et Lavertezzo dans le Val Verzasca, qui comptent près de 1000 habitants chacune. Avec 81 km<sup>2</sup>, la plus grande exclave de Suisse est celle de Maloja, qui appartient à la commune de Stampa dans le Val Bregaglia et qui abrite plus de la moitié de la population communale. Dans quatre communes (Stampa GR, Gerra (Verzasca) TI, Lavertezzo TI, déjà citées, ainsi que Horrenbach-Buchen BE), la population des exclaves est plus importante que celle du territoire principal tel que reconnu par l'OFS par le biais de la localisation du centre de la commune. Le tableau 4 recense ces territoires, ainsi que leur surface et le nombre d'habitants qu'ils abritent.

En Suisse, l'organisation politique à l'échelon local relève de la compétence des cantons. Les communes se différencient par conséquent fortement d'un canton à l'autre, non seulement par leur taille mais aussi par leur structure administrative et politique ainsi que par les tâches qui leur sont conférées. A des fins statistiques, la notion de commune s'est néanmoins homogénéisée au cours du temps.<sup>13</sup> Le processus a pris fin dans les années 1990 avec une petite réorganisation dans le canton d'Appenzell Rh. Int. et avec la réforme en Thurgovie introduisant entre 1994 et 2000 la notion de commune politique en remplacement de la double hiérarchie des anciennes communes municipales et locales («Munizipalgemeinden» et «Ortsgemeinden»)<sup>14</sup>.

<sup>12</sup> Deux territoires n'ayant qu'un point en commun sont considérés séparés dans les Systèmes d'Information Géographique, ce pour des raisons techniques. Juridiquement en revanche, un seul point de contact définit la qualité de territoire limitrophe. Lors des plébiscites jurassiens, ce point de droit a permis que la commune de Roggenburg puisse changer de canton (d'abord vers Berne, puis vers Bâle-Campagne). De même la commune de Schelten n'est pas considérée comme une exclave du canton.

<sup>13</sup> Wirth, Max, *Allgemeine Beschreibung und Statistik der Schweiz*, II, Zürich (probablement en 1873) comprend un inventaire excellent de la structure politique des cantons dans la deuxième moitié du 19<sup>e</sup> siècle.

<sup>14</sup> La structure communale de la Thurgovie était duale jusqu'en 2000. Les communes municipales étaient divisées en deux ou plusieurs communes locales. Il existait également des communes unitaires ne connaissant pas de subdivision et où l'ensemble des tâches était organisé à l'échelon communal unitaire. La constitution cantonale de 1990 prévoit la création de communes politiques dans un délai de 10 ans. Ce processus a abouti le 1.1.2000, à l'exception des communes unitaires qui doivent encore obtenir le statut constitutionnel de commune politique.

## Evolution historique

Au Moyen Âge, le passage des liens féodaux personnalisés à des formes d'organisations locales territorialisées est un processus de longue durée et extrêmement complexe. L'extension de l'autonomie administrative locale se fait pas à pas et connaît des bonheurs divers selon les régions. Il semble que le communalisme se soit particulièrement bien implanté dans le sud de l'Allemagne et en Suisse orientale.<sup>15</sup> La commune se trouve être ainsi à l'origine du développement étatique en Suisse.

Sous la République helvétique, la commune est dégradée au rang de district administratif. Néanmoins, l'uniformisation du droit – et en premier lieu le démantèlement des prérogatives des communes urbaines – ainsi qu'une certaine réforme territoriale jettent les bases des communes politiques d'aujourd'hui et expliquent aussi les tailles très variables des communes entre cantons et même à l'intérieur des cantons. Durant la période de la Restauration, les communes politiques («*Einwohnergemeinden*») connaissent un processus d'émancipation par rapport aux paroisses, aux bourgeoisies et à d'anciennes organisations destinées à mettre en valeur le sol par un travail commun. La révision complète de la Constitution fédérale de 1874 abroge définitivement les privilèges au niveau communal et transfère les fonctions publiques aux communes politiques.

Au cours du 19<sup>e</sup> siècle, les collectivités locales sont confrontées à l'émergence d'une multitude de tâches nouvelles : écoles, services sociaux, réseaux routiers, services d'eau, etc. Ce processus de modernisation exige de nombreuses adaptations territoriales. Jusqu'en 1860 environ, les partitions de communes sont les plus fréquentes, tandis que depuis lors on assiste presque exclusivement à des fusions de communes et à des transferts territoriaux. La pression de l'industrialisation et des migrations internes au 20<sup>e</sup> siècle provoque un nouveau décalage et des disparités croissantes sur le plan économique et politique. Les conséquences se font particulièrement sentir dans les zones urbaines, sujettes à de nombreuses fusions de communes entre 1893 et 1934. Depuis lors, seules de petites et moyennes villes ont absorbé des communes environnantes. Alors que jusque vers le milieu du 20<sup>e</sup> siècle les villes-centres se retiennent d'absorber les faubourgs défavorisés, ce sont depuis lors ces communes d'agglomération qui ne voient pas l'avantage politique ou financier d'une fusion.

Jusqu'en 1999, la Constitution fédérale ne mentionne pas les communes. Mais l'article 50 du nouveau texte garantit l'autonomie cantonale dans les limites fixées par le droit cantonal, demande à la Confédération de tenir compte des conséquences éventuelles de son activité pour les communes ainsi que de prendre en considération la situation particulière des villes, des agglomérations urbaines et des régions de montagne.

L'autonomie communale se maintient particulièrement bien en Suisse. Les communes ont une position politique forte dans la majorité des cantons, bénéficient jusqu'à 50 % des impôts directs ainsi que des attributions politiques relativement grandes en comparaison internationale. Le pouvoir exécutif est exercé par un conseil communal ou municipal issu d'une élection.<sup>16</sup> Il est

<sup>15</sup> Vgl. Blickle, Peter, *Kommunalismus, Skizzen einer gesellschaftlichen Organisationsform*, Oldenbourg, München, 2000.

<sup>16</sup> Les titres varient grandement d'un canton à l'autre, y compris à l'intérieur des aires linguistiques. On parle de *Gemeinde-* ou *Stadtpräsident(in)* ou *Gemeindeammann* en Suisse alémanique, à l'exception des Rhodes-Intérieures (*Bezirkshauptmann*). A Genève et dans le Jura, on parle de *Maire*, à Neuchâtel et en Valais de *Président(e)*, à Fribourg et sur Vaud de *Syndic*, comme au Tessin (*Sindaco*).

dirigé par un président, élu par le peuple dans la majorité des communes. Un règlement communal fixe l'organisation et le mode de fonctionnement de la commune. Dans la plupart des communes, le pouvoir législatif est exercé par l'assemblée communale. Par contre dans les villes, dans toutes les communes des cantons de Neuchâtel et de Genève ainsi que dans les plus grandes communes des cantons du Tessin et de Vaud, il s'agit de parlements communaux.

La structure communale est longtemps restée inchangée en Suisse. Entre 1850 et 2000, le nombre de communes suisses n'a passé que de 3205 à 2896 (cf. tableau 6). Cette évolution se décompose en 68 créations par partition infracommunale, et 377 disparitions par fusion de communes. Entre 1890 et 1930, de nombreuses fusions ont eu lieu dans les régions urbaines, alors que depuis 1960, les fusions concernent avant tout les régions rurales à petites communes (FR, GR et TI) et, dans les années 1990, la réforme communale en Thurgovie. Cette stabilité institutionnelle a apparemment été pendant longtemps conforme à l'idéal d'ancrage spatial restreint et d'identité locale. Le modèle historique de commune a subsisté grâce aux transferts financiers en faveur des communes les plus faibles, à la reprise par les cantons ou les fusions de communes d'anciennes tâches communales mais surtout grâce à la possibilité d'offrir des prestations localement différenciées. Mais actuellement ce modèle se trouve ébranlé (tableaux 6 et 7).

Quatre tendances augurent du changement :

1. Pour la première fois depuis plus de cent ans, de nombreux cantons font des efforts pour promouvoir les fusions de communes afin d'en réduire leur nombre. Avec Fribourg et le Tessin, où le processus avance rapidement, des politiques semblables sont menées dans les cantons de Lucerne, Glaris, Soleure, Schaffhouse, Grisons et Valais. Les nouvelles constitutions cantonales de Berne, Saint-Gall, Vaud et Neuchâtel suivent également cette tendance.<sup>17</sup>
2. A côté des communes politiques, d'autres formes de pouvoirs locaux disposant d'un exécutif élu subsistent dans plusieurs cantons. Il faut ainsi mentionner les bourgeoisies jouant encore un rôle important, avant tout en tant que propriétaires fonciers, dans certaines villes et dans les campagnes. Des paroisses et des communes scolaires complètent cette liste. En outre, quelques communes sont également divisées en fractions ayant des droits limités.<sup>18</sup> Cette diversité diminue depuis des décennies notamment par l'abrogation générale faite par les cantons (suppression des dernières années de l'institution de la commune bourgeoise dans les cantons de Schaffhouse et d'Appenzell Rh. Ext.) ou par la réunion volontaire avec les communes politiques (par exemple pour les communes scolaires dans le canton de Zurich ou la section dans quelques communes vaudoises).
3. Finalement la collaboration intercommunale a augmenté dans tous les cantons durant les dernières décennies. De nombreuses associations de communes se sont créées, assurant les tâches supracommunales dans les domaines politiques et sectoriels les plus variés. De

<sup>17</sup> Steiner Reto, Interkommunale Zusammenarbeit und Gemeindezusammenschlüsse in der Schweiz, Haupt, Bern, 2002.

<sup>18</sup> Communes civiles (dans une vingtaine de communes du Canton de Zurich), Bäueren (dans un nombre similaire de communes du Canton de Berne), les borghi du Tessin et des Grisons, les fractions (Grisons), sections (Vaud, Jura), rhodes (St-Gall) ou la Feuerschaugemeinde (Appenzell I.Rh.). La subdivision des villes en quartiers sera traitée dans le sixième chapitre.

tels groupements permettent une gestion efficace de prestations publiques, pour lesquelles certaines communes ne sont pas préparées. On peut toutefois leur reprocher un manque de légitimité politique, le contrôle n'étant pas soumis à la démocratie directe.<sup>19</sup> Selon les tâches à effectuer, les groupements de communes couvrent des espaces très variables. Quelques cantons possèdent des inventaires de tous les groupements de communes existants.

4. La collaboration supracommunale est renforcée par différentes régionalisations. Le canton de Fribourg, avec sa loi sur les agglomérations, a donné une base légale à la formation de modèles politiques de collaboration supracommunale.

Il semble que la tendance actuelle soit à la simplification des structures communales, principalement par une politique favorisant les fusions, alliée à la réduction des formes parallèles de communes et à un certain regroupement spatial des modes de collaboration.

## Mise à jour

Entre 1990 et 2000, 28 communes des cantons de Fribourg (17), de Soleure (4), des Grisons (1), du Tessin (2), de Vaud (1) et du Valais (3) ont été dissoutes par fusion. Les créations de communes sont encore plus rares: seules deux nouvelles communes ont vu le jour (la séparation d'Allmendingen et Trimstein de la commune de Rubigen dans le canton de Berne). La diminution de 3021 à 2896 du nombre des communes en Suisse est due en grande partie à la réforme communale dans le canton de Thurgovie (recul de 179 à 80 entités).

Depuis le recensement 2000 jusqu'au début 2005, 133 communes ont été supprimées par fusions, dont 66 dans le canton de Fribourg, 41 au Tessin, sept en Valais, quatre dans les cantons de Lucerne et des Grisons, trois dans le canton de Vaud, deux dans les cantons de Berne, Glaris et Schaffhouse et enfin une dans les cantons de St-Gall et d'Argovie (tableau 7 et carte 4b).<sup>20</sup>

L'Office fédéral de la statistique tient à jour tous les changements territoriaux affectant le nombre des communes. La Direction fédérale du cadastre, conjointement avec GEOSTAT et Swisstopo (l'Office fédéral de la topographie), enregistre les transferts territoriaux et les corrections de frontières.

La brochure «Evolution de la population des communes 1850-2000»<sup>21</sup>, parue en 2002, donne un aperçu complet de l'évolution du nombre des communes et de toutes les modifications territoriales entre communes intervenues depuis 1850.

<sup>19</sup> Eichenberger Rainer, Zweckgemeinden statt Zweckverbände! Effiziente und demokratische kommunale Leistungserbringung durch FOCJ, in: Meier, Bruno (Hrsg.), Der politische Raum, Zukunft Aargau, Beiträge zur Politik, Wirtschaft, Kultur und Gesellschaft, Baden, p.39-51.

<sup>20</sup> Liste officielle des communes de la Suisse, Modifications annoncées, OFS, mise à jour régulière.

<sup>21</sup> Office fédéral de la statistique, Evolution de la population des communes 1850-2000, Neuchâtel, 2002.

## Tableau 2: Exclaves des cantons

Code	Ct.	Exclave (district: commune, fraction de commune)	Surface (ha)	Habitants RFP 2000
2	BE	Laupen: Münchenwiler	250.0	434
2	BE	Laupen: Clavaleyres	557.4	53
2	BE	Moutier: Schelten*	101.4	52
6	OW	Obwalden: Engelberg	7 483.9	3 544
10	FR	Broye: Estavayer (25 communes)	8 659.2	12 232
10	FR	Broye: Surpierre (6 communes)	1 660.4	954
10	FR	Broye: Vuissens	560.6	171
10	FR	See/Lac: Wallenbuch	136.5	109
10	FR	Broye: Montagny FR, Tours	0.8	2
11	SO	Dorneck: Mariastein (5 communes)	2 569.3	7 079
11	SO	Thierstein: Kleinlützel	1 629.3	1 243
11	SO	Wasseramt: Steinhof	164.5	143
13	BL	Laufen: Roggenburg*	665.3	235
14	SH	Schaffhausen: Rüdlingen/Buchberg	1 138.5	1 393
14	SH	Stein (ensemble du district)	3 095.0	4 986
16	AI	AI: Oberegg, Oberegg und St.Anton	936.6	1 375
16	AI	AI: Oberegg, Hirschberg - Büriswilen	531.0	421
16	AI	AI: Oberegg, Kloster Grimmenstein	0.2	17
16	AI	AI: Schlatt-Haslen, Kloster Wonnenstein	0.5	14
17	SG	St. Gallen: Häggenschwil, Raach	10.6	2
19	AG	Baden: Würenlos, Kloster Fahr	1.8	43
20	TG	Arbon: Horn	164.4	2 421
22	VD	Avenches (ensemble du district)	5 991.1	6 294
25	GE	Genève: Céligny (village)	401.8	567
25	GE	Genève: Céligny, La Coudre	63.8	32

\* Point de contact avec le territoire cantonal principal

**Tableau 3: Exclaves des districts, îles et rives opposées**

Code	Ct.	Nom du district	Nom de l'exclave / île (commune: fraction de commune)	Surface (ha)	Habitants RFP 2000
208	BE	Erlach	Erlach: Heidenweg (St.Petersinsel)	41.9	0
209	BE	Fraubrunnen	Ruppoldsried	219.4	251
213	BE	Laupen	Münchenwiler	250.0	434
213	BE	Laupen	Clavaleyres	101.4	53
214	BE	Moutier	Schelten*	557.4	52
216	BE	Nidau	Twann/Ligerz/Tüscherz-Alfermée	1 298.9	1 634
216	BE	Nidau	Twann: St.Petersinsel	122.5	4
225	BE	Trachselwald	Lützelflüh: Oberried - Talgraben	331.4	215
225	BE	Trachselwald	Lützelflüh: Lauterbach - Willenegg	240.3	110
303	LU	Luzern	Weggis/Vitznau/Greppen	2 403.2	5 424
303	LU	Luzern	Luzern: Untermatt (Bürgenstock)	145.8	0
503	SZ	Höfe	Freienbach: Ufenau	11.2	2
503	SZ	Höfe	Freienbach: Lützelau	3.4	0
600	OW	Obwalden	Engelberg	7 483.9	3 544
700	NW	Nidwalden	Hergiswil und Lopper (partie de Stansstad)	1 543.6	4 804
1001	FR	Broye	Domdidier (12 communes)	6 500.8	7 950
1001	FR	Broye	Surpierre (6 communes)	1 660.4	954
1001	FR	Broye	Vuissens	560.6	171
1001	FR	Broye	Montagny FR: Tours	0.8	2
1001	FR	Broye	Portalban: Grèves-d Ostende	0.8	0
1005	FR	See/Lac	Wallenbuch	136.5	109
1104	SO	Dorneck	Mariastein (5 communes)	2 569.3	7 079
1106	SO	Wasseramt	Steinhof	164.5	143
1110	SO	Thierstein	Kleinlützel	1 629.3	1 243
1302	BL	Laufen	Roggenburg*	665.3	235
1403	SH	Schaffhausen	Rüdlingen/Buchberg	1 138.5	1 393
1405	SH	Stein	Stein am Rhein: Insel Werd	1.4	0
1406	SH	Unterklettgau	Wilchingen: Rossberghof	293.8	2
1600	AI	Appenzell Innerrhoden	Oberegg: Oberegg und St.Anton	936.6	1 375
1600	AI	Appenzell Innerrhoden	Oberegg: Hirschberg - Büriswilen	531.0	421
1600	AI	Appenzell Innerrhoden	Oberegg: Kloster Grimmenstein	0.2	17
1600	AI	Appenzell Innerrhoden	Schlatt-Haslen: Kloster Wonnenstein	0.5	14
1701	SG	St.Gallen	Häggenschwil: Raach	10.6	2
1702	SG	Rorschach	Berg: Zwingensteinhub	97.8	74
1902	AG	Baden	Würenlos: Kloster Fahr	1.8	43
2001	TG	Arbon	Horn	164.4	2 421
2007	TG	Steckborn	Eschenz: Insel Werd	1.5	4
2104	TI	Locarno	Brissago: Isola San Pancrazio	2.3	0
2104	TI	Locarno	Brissago: Isola San Appolinare	0.7	0
2105	TI	Lugano	Arogno/Bissone/Maroggia/Melano/Rovio/Caprino (Lug.)	2 617.0	4 025
2105	TI	Lugano	Brusino Arsizio	404.0	454
2305	VS	Hérens	Ayent	5 511.9	3 001
2309	VS	Raron	Oestlich Raron (demi-district)	12 717.4	2 950
2313	VS	Visp	Baltschieder: Baltschiedertal	2 910.1	0
2500	GE	Genève	Céligny (village)	401.8	567
2500	GE	Genève	Céligny: La Coudre	63.8	32

\* Point de contact avec le territoire principal du district

**Tableau 4 : Exclaves des communes, îles et rives opposées**

Code	Ct.	Nom de commune	Nom de l'exclave / île	Habitants RFP 2000	Surface (ha)
58	ZH	Glattfelden	Neuhaus	6	40.5
196	ZH	Mönchaltorf	Heusberg	45	31.5
407	BE	Heimiswil	Hirsegg	32	118.0
418	BE	Oberburg	Rohrmoos	64	120.9
418	BE	Oberburg	Tannen	36	124.3
437	BE	Mont-Tramelan	Les Places	6	33.0
492	BE	Erlach	Burgerwald	0	66.1
492	BE	Erlach	Heidenweg (St. Petersinsel)	0	41.9
574	BE	Brienzwiler	Bielen (Oltscheren)	0	1 005.2
587	BE	Matten bei Interlaken	Aenderberg	0	207.2
662	BE	Ferenbalm	Gammen	157	133.8
753	BE	Twann	St. Petersinsel	4	122.5
880	BE	Rüeggisberg	Gurnigel	0	389.8
932	BE	Horrenbach-Buchen	Horrenbach	128	1 773.6
955	BE	Lützelflüh	Oberried - Talgraben	215	331.4
955	BE	Lützelflüh	Lauterbach - Willenegg	110	240.3
1002	LU	Entlebuch	Dieplischwand	41	64.8
1028	LU	Hämikon	Allmend	62	98.7
1028	LU	Hämikon	Salenmatt	0	23.8
1061	LU	Luzern	Untermatt (Bürgenstock)	0	145.8
1126	LU	Ebersecken	Lingi	4	28.4
1131	LU	Grossdietwil	Erpolingen - Eppenwil	120	339.5
1131	LU	Grossdietwil	Kället	4	23.7
1149	LU	Willisau Stadt	Sentimatt - St.Niklausen	191	52.0
1149	LU	Willisau Stadt	Kleinstalden	0	19.7
1218	UR	Spiringen	Urnerboden	48	4 203.9
1322	SZ	Freienbach	Ufenau	2	11.2
1322	SZ	Freienbach	Lützelau	0	3.4
1510	NW	Stansstad	Ackeregg (Lopper)	50	112.9
1706	ZG	Oberägeri	Bergmatt	3	40.5
1711	ZG	Zug	Alpli (Rossberg)	0	105.7
2022	FR	Gletterens	Grève d'Ostende (Grande Caricaie)	0	0.8
2029	FR	Montagny FR	Tours	2	0.8
2129	FR	Corbières	Sous-le-Villars	0	8.0
2131	FR	Echarlens	La Salette - Sur Gottrau	0	44.6
2143	FR	Morlon	Grève de Broc	0	5.9
2229	FR	Villars-le-Gibloux	Les Râpes	0	15.2
2270	FR	Lurtigen	Bugnon	0	2.2
2275	FR	Murten	Erli	7	163.8
2331	FR	Porsel	Les Tourbières	0	6.1
2332	FR	Progens	Les Chupialles - Agnère	11	134.2
2447	SO	Brunnenenthal	Burg	10	4.6
2447	SO	Brunnenenthal	Burgsumpf	3	23.2
2827	BL	Hersberg	Spärgacher	0	1.2
2933	SH	Buchberg	Eggholz	0	73.1
2933	SH	Buchberg	Jumpferenholz	0	21.9
2964	SH	Stein am Rhein	Insel Werd	0	1.4
2974	SH	Wilchingen	Rossberghof	2	293.8
3033	AR	Lutzenberg	Wienacht - Tobel	447	82.0
3104	AI	Schlatt-Haslen	Kloster Wonnenstein	14	0.5
3111	AI	Oberegg	Hirschberg - Büriswilen	421	531.0
3111	AI	Oberegg	Kloster Grimmenstein	17	0.2
3201	SG	Häggenschwil	Raach	2	10.6
3201	SG	Häggenschwil	Ruggisberg	2	7.9
3204	SG	Wittenbach	Hinterberg - Kreuzegg	22	43.7
3211	SG	Berg (SG)	Zwingensteinhub	74	97.8
3251	SG	Altstätten	Lienz	383	831.9
3295	SG	Quarten	Quinten	56	707.9
3331	SG	Ernetschwil	Hof bei Uznach	13	24.4
3355	SG	Nesslau	Kellen	106	139.6
3401	SG	Degersheim	Obergampen	14	52.1
3536	GR	Riom-Parsonz	Crap Ses	0	277.5
3536	GR	Riom-Parsonz	Vaznoz	0	0.7
3576	GR	Ladir	Alp Dadens da Ladir	0	207.7



Code	Ct.	Nom de commune	Nom de l'exclave / île	Habitants RFP 2000	Surface (ha)
3583	GR	Schnaus	Alp da Schnaus	0	185.8
3662	GR	Flerden	Dürrwald	0	171.2
3706	GR	Innerferrera	Lago di Lei	0	45.1
3751	GR	Ramosch	Fenga da Ramosch	0	1 101.2
3775	GR	Stampa	Maloja	265	8 109.6
3781	GR	Bever	Val Bever	0	2 312.6
3783	GR	Madulain	Val Prünella	0	788.1
3786	GR	Samedan	Val Roseg	10	6 345.3
3791	GR	Zuoz	Val d'Es-cha	0	898.3
3835	GR	San Vittore	Alp di Rescignaga	0	283.9
3836	GR	Verdabbio	Val Cama	0	832.0
3843	GR	Müstair	Val Mora - Val Vau	0	5 659.8
3846	GR	Valchava	Alp Champatsch	0	620.0
3945	GR	Trimmis	Falsch (Hinter Valzeina)	0	1 013.3
3951	GR	Fläsch	Fläscher Tal	0	596.8
3953	GR	Maienfeld	St.Luzisteig	7	7.3
4021	AG	Baden	Rütihof	2 049	73.9
4042	AG	Turgi	Untervilerberg	0	2.8
4048	AG	Würenlos	Kloster Fahr	43	1.8
4257	AG	Olsberg	Böwald	0	40.1
4257	AG	Olsberg	Tal	0	0.6
4721	TG	Bichelsee-Balterswil	Bärlichswand	7	28.2
4806	TG	Eschenz	Werd (Insel)	4	1.5
5031	TI	Aquila	Valle di Garzora	0	3 005.2
5031	TI	Aquila	Passo della Greina	0	277.3
5042	TI	Marolta	Gariva	0	94.6
5042	TI	Marolta	Gualdo di Pozzo	0	19.3
5042	TI	Marolta	Premezzi	0	17.7
5069	TI	Chiggiogna	Monda	0	7.9
5097	TI	Brissago	Isole di Brissago: San Pancrazio	0	2.3
5097	TI	Brissago	Isole di Brissago: San Apollinare	0	0.7
5107	TI	Gerra (Verzasca)	Gerra Piano	992	105.8
5109	TI	Gresso	Alla Ca	0	147.7
5112	TI	Lavertezzo	Montedato (Lavertezzo Piano)	849	87.1
5113	TI	Locarno	Piano di Magadino (Locarno Piano)	421	962.2
5131	TI	Tenero-Contra	Costa	21	1.2
5149	TI	Bedigliora	Alpe di Monte	0	9.2
5164	TI	Cagiallo	Bettagno	37	259.6
5164	TI	Cagiallo	Alpe Crono	0	247.8
5164	TI	Cagiallo	Ronchi (Alto)	0	3.2
5164	TI	Cagiallo	Ronchi (Sotto)	0	0.7
5181	TI	Curio	Bombinasco	55	59.7
5181	TI	Curio	Monte Mandini	0	9.9
5184	TI	Gandria	Cantine di Gandria	0	208.3
5190	TI	Lopagno	Marinengo - Davrosio	0	315.1
5191	TI	Lugaggia	Gola di Lago	13	47.9
5191	TI	Lugaggia	Alpe Ladrin	0	138.9
5192	TI	Lugano	Caprino	8	256.6
5212	TI	Ponte Capriasca	Alpe di Serdena	0	438.2
5220	TI	Sala Capriasca	Molino	8	6.3
5220	TI	Sala Capriasca	Alpe Matro	0	148.4
5226	TI	Tesserete	Luera (Gola di Lago)	18	204.4
5228	TI	Vaglio	Alpe Croce	0	102.4
5228	TI	Vaglio	Rove (Gola di Lago)	0	72.1
5244	TI	Bruzella	Alpe del Corno	0	59.0
5303	TI	Bignasco	San Carlo	8	5 037.1
5556	VD	Fiez	Les Grandsonnes - Les Preisettes	0	442.2
5586	VD	Lausanne	Vernand	431	442.7
5752	VD	Croy	Bois de Chênes - Echilly	0	30.2
5798	VD	Ropraz	Chavanne	8	11.8
5905	VD	Champvent	Mornens	2	54.9
6057	VS	Fiesch	Fiescherwald	0	22.9
6062	VS	Mühlebach	Rippe (Rappental)	0	591.3
6063	VS	Münster (VS)	Vordermatt - Mattstock	0	915.0



Code	Ct.	Nom de commune	Nom de l'exclave / île	Habitants RFP 2000	Surface (ha)
6070	VS	Steinhaus	Rappen (Rappental)	0	31.8
6140	VS	Saillon	Lui d'Août	0	466.6
6153	VS	Monthey	En Tey - La Tovassière	0	647.2
6153	VS	Monthey	Rigoles de Monthey	0	32.5
6247	VS	Saint-Luc	Niouc	55	272.1
6281	VS	Baltschieder	Baltschiedertal	0	2 910.1
6474	NE	Coffrane	Racine du Creux	0	49.8
6479	NE	Fontaines (NE)	La Vue-des-Alpes - Les Loges	79	599.9
6479	NE	Fontaines (NE)	Sous le Bas-des-Loges	0	20.9
6610	GE	Céligny	La Coudre	32	63.8
6745	JU	Les Enfers	Champ à l'Oiseau	0	6.7
6753	JU	Muriaux	Le Cerneux-Veusil	64	336.1
6758	JU	Saint-Brais	Près des Sairains	0	13.8
6797	JU	Montmelon	Outremont	10	269.4
6797	JU	Montmelon	Chamesat	3	43.2
6797	JU	Montmelon	Sérai	0	12.9
6804	JU	Saint-Ursanne	Haute-Côte	0	147.0
6804	JU	Saint-Ursanne	Bois Banal	0	36.5
6805	JU	Seleute	La Cernie	5	166.6

**Tableau 5: Subdivision des cantons en cercles électoraux  
(pour les parlements cantonaux)**

Canton	Communes	Aggrégations de communes	Districts	Canton
Zürich			X (1)	
Bern			X (2)	
Luzern			X	
Uri	X			
Schwyz	X			
Obwalden	X			
Nidwalden	X			
Glarus		X		
Zug	X			
Fribourg			X (3)	
Solothurn			X	
Basel-Stadt	X (4)			
Basel-Landschaft		X		
Schaffhausen		X		
Appenzell A. Rh.	X			
Appenzell I. Rh.	X (5)			
St. Gallen			X (6)	
Graubünden		X (7)		
Aargau			X	
Thurgau			X	
Ticino				X
Vaud			X (8)	
Valais			X (9)	
Neuchâtel				X
Genève				X
Jura			X	

(1) District de Zurich divisé en 7 cercles électoraux; district de Winterthur divisé en 2 cercles électoraux

(2) District de Berne divisé en 2 cercles électoraux

(3) District de la Sarine divisé en 2 cercles électoraux

(4) Commune de Bâle divisée en 3 cercles électoraux

(5) Les 6 districts du canton d'AI sont mentionnés comme des communes depuis le recensement de 1880

(6) Le canton de SG a aboli les districts depuis 2002. Les cercles électoraux font office de districts statistiques.

(7) Les cercles électoraux dans le canton des GR sont formés par les 39 arrondissements ("Kreise")

(8) District de Lausanne divisé en 3 cercles électoraux

(9) Le district de Rarogne subdivisé en deux demi-districts

Dans les cantons de BE, SO et VD, les districts sont réunis en groupements de cercles électoraux.

**Tableau 6 : Nombre de communes par canton 1850-2000**

1850-2000 : recensements de la population (en mars 1850; depuis 1860 au mois de décembre)																
Canton	1850	1860	1870	1880	1888	1900	1910	1920	1930	1941	1950	1960	1970	1980	1990	2000
Zürich	197	197	197	200	200	189	187	186	180	171	171	171	171	171	171	171
Bern	521	517	516	515	509	507	508	497	497	496	493	492	492	410	412	400
Luzern	110	109	109	109	109	107	107	107	107	107	107	107	107	107	107	107
Uri	20	20	19	20	20	20	20	20	20	20	20	20	20	20	20	20
Schwyz	30	29	29	29	30	30	30	30	30	30	30	30	30	30	30	30
Obwalden	7	7	7	7	7	7	7	7	7	7	7	7	7	7	7	7
Nidwalden	12	11	11	11	11	11	11	11	11	11	11	11	11	11	11	11
Glarus	26	25	26	26	28	28	28	28	28	29	29	29	29	29	29	29
Zug	11	11	11	11	11	11	11	11	11	11	11	11	11	11	11	11
Fribourg	285	283	281	282	281	283	283	283	284	284	284	284	279	266	259	242
Solothurn	132	132	132	132	132	132	132	132	132	132	132	132	131	130	130	126
Basel-Stadt	4	4	4	4	4	3	3	3	3	3	3	3	3	3	3	3
Basel-Landschaft	74	75	75	75	74	74	74	74	74	74	74	74	74	73	73	86
Schaffhausen	36	36	36	36	36	36	36	36	36	36	35	35	34	34	34	34
Appenzell A. Rh.	20	20	20	20	20	20	20	20	20	20	20	20	20	20	20	20
Appenzell I. Rh.	7	8	7	6	6	6	6	6	6	6	6	6	6	6	6	6
St. Gallen	92	92	92	92	93	93	93	91	91	91	91	91	90	90	90	90
Graubünden	232	233	222	222	223	224	224	222	221	221	221	221	220	215	213	212
Aargau	246	248	247	248	249	241	235	234	234	233	233	233	231	231	232	232
Thurgau	213	214	213	212	212	212	212	207	204	203	201	201	194	181	179	80
Ticino	259	263	262	263	265	265	261	261	257	257	257	253	253	247	247	245
Vaud	389	389	388	388	388	388	388	388	388	388	388	388	385	385	385	384
Valais	170	167	166	165	165	166	170	171	170	170	170	169	167	163	163	160
Neuchâtel	73	74	73	67	64	63	63	63	62	62	62	62	62	62	62	62
Genève	39	47	48	48	48	48	48	48	48	45	45	45	45	45	45	45
Jura	–	–	–	–	–	–	–	–	–	–	–	–	–	82	82	83
Suisse	3 205	3 211	3 191	3 188	3 185	3 164	3 157	3 136	3 121	3 107	3 101	3 095	3 072	3 029	3 021	2 896

## Tableau 7 : Nombre de communes par canton 1991-2005

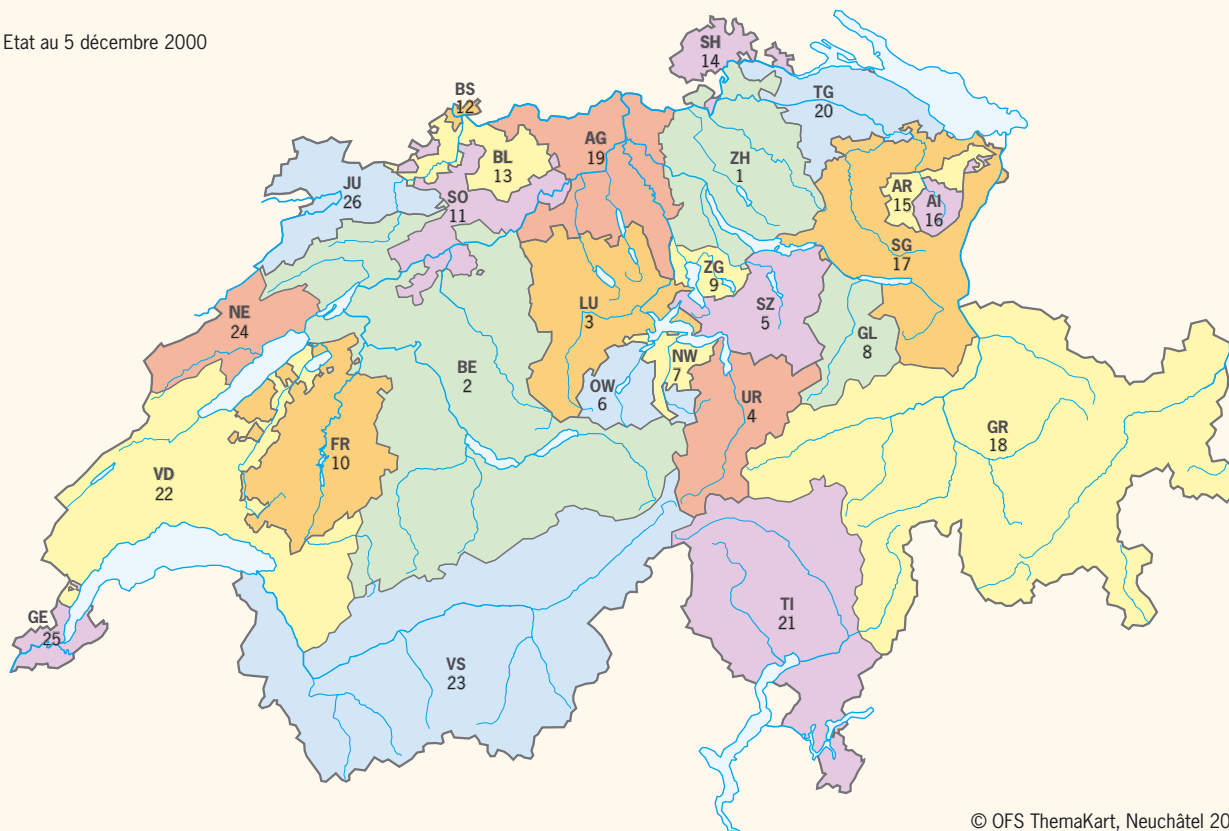
1991-2005: état au 1 janvier selon ESPOP

Canton	1991	1992	1993	1994	1995	1996	1997	1998	1999	2000	2001	2002	2003	2004	2005
Zürich	171	171	171	171	171	171	171	171	171	171	171	171	171	171	171
Bern	412	412	414	401	401	401	400	400	400	400	400	400	400	398	398
Luzern	107	107	107	107	107	107	107	107	107	107	107	107	107	107	103
Uri	20	20	20	20	20	20	20	20	20	20	20	20	20	20	20
Schwyz	30	30	30	30	30	30	30	30	30	30	30	30	30	30	30
Obwalden	7	7	7	7	7	7	7	7	7	7	7	7	7	7	7
Nidwalden	11	11	11	11	11	11	11	11	11	11	11	11	11	11	11
Glarus	29	29	29	29	29	29	29	29	29	29	29	29	29	27	27
Zug	11	11	11	11	11	11	11	11	11	11	11	11	11	11	11
Fribourg	256	255	254	253	253	250	247	246	245	242	226	223	202	182	176
Solothurn	130	130	128	127	126	126	126	126	126	126	126	126	126	126	126
Basel-Stadt	3	3	3	3	3	3	3	3	3	3	3	3	3	3	3
Basel-Landschaft	73	73	73	86	86	86	86	86	86	86	86	86	86	86	86
Schaffhausen	34	34	34	34	34	34	34	34	34	34	34	34	34	33	32
Appenzell A. Rh.	20	20	20	20	20	20	20	20	20	20	20	20	20	20	20
Appenzell I. Rh.	6	6	6	6	6	6	6	6	6	6	6	6	6	6	6
St. Gallen	90	90	90	90	90	90	90	90	90	90	90	90	90	90	89
Graubünden	213	213	213	213	213	213	213	213	212	212	212	209	208	208	208
Aargau	232	232	232	232	232	232	232	232	232	232	232	231	231	231	231
Thurgau	179	179	178	177	143	111	103	90	81	80	80	80	80	80	80
Ticino	247	247	247	247	245	245	245	245	245	245	245	238	238	238	204
Vaud	385	385	385	385	385	385	385	385	384	384	384	383	382	382	381
Valais	163	163	163	163	163	163	163	163	163	163	160	160	160	158	153
Neuchâtel	62	62	62	62	62	62	62	62	62	62	62	62	62	62	62
Genève	45	45	45	45	45	45	45	45	45	45	45	45	45	45	45
Jura	82	82	82	82	82	82	83	83	83	83	83	83	83	83	83
<b>Suisse</b>	<b>3 018</b>	<b>3 017</b>	<b>3 015</b>	<b>3 012</b>	<b>2 975</b>	<b>2 940</b>	<b>2 929</b>	<b>2 915</b>	<b>2 903</b>	<b>2 899</b>	<b>2 880</b>	<b>2 865</b>	<b>2 842</b>	<b>2 815</b>	<b>2 763</b>

## Les 26 cantons de la Suisse

Carte 01

Etat au 5 décembre 2000



© OFS ThemaKart, Neuchâtel 2004

Numéro de canton / Nom de canton

1	Zürich	7	Nidwalden	13	Basel-Landschaft	19	Aargau	25	Genève
2	Bern/Berne	8	Glarus	14	Schaffhausen	20	Thurgau	26	Jura
3	Luzern	9	Zug	15	Appenzell Ausserrhoden	21	Ticino		
4	Uri	10	Fribourg/Freiburg	16	Appenzell Innerrhoden	22	Vaud		
5	Schwyz	11	Solothurn	17	St. Gallen	23	Valais/Wallis		
6	Obwalden	12	Basel-Stadt	18	Graubünden/Grigioni/Grischun	24	Neuchâtel		

## Les 184 districts de la Suisse

Carte 02

Etat au 5 décembre 2000

Numéro de canton / Nom de canton  
Numéro de district / Nom de district

© OFS ThemaKart, Neuchâtel 2004

<b>1 Zürich</b> 101 Affoltern 102 Andelfingen 103 Bülach 104 Dielsdorf 105 Hinwil 106 Horgen 107 Meilen 108 Pfäffikon 109 Uster 110 Winterthur 111 Dietikon 112 Zürich	<b>303 Luzern</b> 304 Sursee 305 Willisau	<b>13 Basel-Landschaft</b> 1301 Arlesheim 1302 Laufen 1303 Liestal 1304 Sissach 1305 Waldenburg	1808 Maloja 1809 Moesa 1810 Val Müstair 1811 Oberlandquart 1812 Plessur 1813 Unterlandquart 1814 Vorderrhein	2206 Grandson 2207 Lausanne 2208 Lavaux 2209 Morges 2210 Moudon 2211 Nyon 2212 Orbe 2213 Oron 2214 Payerne 2215 Pays-d'Enhaut 2216 Rolle 2217 La Vallée 2218 Vevey 2219 Yverdon
<b>2 Bern/Berne</b> 201 Aarberg 202 Aarwangen 203 Bern 204 Biel/Bienne 205 Büren 206 Burgdorf 207 Courtelary 208 Erlach 209 Fraubrunnen 210 Frutigen 211 Interlaken 212 Konolfingen 213 Laupen 214 Moutier 215 La Neuveville 216 Nidau 217 Niedersimmental 218 Oberhasli 219 Obersimmental 220 Saanen 221 Schwarzenburg 222 Seftigen 223 Signau 224 Thun 225 Trachselwald 226 Wangen	<b>4 Uri</b> 400 Uri	<b>14 Schaffhausen</b> 1401 Oberklettgau 1402 Reiat 1403 Schaffhausen 1404 Schleithelm 1405 Stein 1406 Unterklettgau	<b>19 Aargau</b> 1901 Aarau 1902 Baden 1903 Bremgarten 1904 Brugg 1905 Kulm 1906 Laufenburg 1907 Lenzburg 1908 Muri 1909 Rheinfelden 1910 Zofingen 1911 Zurzach	<b>23 Valais/Wallis</b> 2301 Brig 2302 Conthey 2303 Entremont 2304 Goms 2305 Hérens 2306 Leuk 2307 Martigny 2308 Monthey 2309 Raron 2310 Saint-Maurice 2311 Sierre 2312 Sion 2313 Visp
<b>3 Luzern</b> 301 Entlebuch 302 Hochdorf	<b>5 Schwyz</b> 501 Einsiedeln 502 Gersau 503 Höfe 504 Küssnacht 505 March 506 Schwyz	<b>15 Appenzell AUsser Rhoden</b> 1501 Hinterland 1502 Mittelland 1503 Vorderland	<b>20 Thurgau</b> 2001 Arbon 2002 Bischofszell 2003 Diessenhofen 2004 Frauenfeld 2005 Kreuzlingen 2006 Münchwil 2007 Steckborn 2008 Weinfelden	<b>24 Neuchâtel</b> 2401 Boudry 2402 La Chaux-de-Fonds 2403 Le Locle 2404 Neuchâtel 2405 Val-de-Ruz 2406 Val-de-Travers
	<b>6 Obwalden</b> 600 Obwalden	<b>16 Appenzell AUsser Rhoden</b> 1600 Appenzell AUsser Rhoden	<b>21 Ticino</b> 2101 Bellinzona 2102 Blenio 2103 Leventina 2104 Locarno 2105 Lugano 2106 Mendrisio 2107 Riviera 2108 Vallemaggia	<b>25 Genève</b> 2500 Genève
	<b>7 Nidwalden</b> 700 Nidwalden	<b>17 St. Gallen</b> 1701 St. Gallen 1702 Rorschach 1703 Unterrheintal 1704 Oberrheintal 1705 Werdenberg 1706 Sargans 1707 Gaster 1708 See 1709 Obertoggenburg 1710 Neutoggenburg 1711 Altoggenburg 1712 Untertoggenburg 1713 Wil 1714 Gossau	<b>22 Vaud</b> 2201 Aigle 2202 Aubonne 2203 Avenches 2204 Cossonay 2205 Echallens	<b>26 Jura</b> 2601 Delémont 2602 Les Franches-Montagnes 2603 Porrentruy
	<b>8 Glarus</b> 800 Glarus	<b>18 Graubünden/Grigioni/Grischun</b> 1801 Albula 1802 Bernina 1803 Glenner 1804 Heinzenberg 1805 Hinterrhein 1806 Imboden 1807 Inn		
	<b>9 Zug</b> 900 Zug			
	<b>10 Fribourg</b> 1001 La Broye 1002 La Glâne 1003 La Gruyère 1004 La Sarine 1005 See/Lac 1006 Sense 1007 La Veveyse			
	<b>11 Solothurn</b> 1101 Gäu 1102 Thal 1103 Bucheggberg 1104 Dorneck 1105 Gösgen 1106 Wasseramt 1107 Lebern 1108 Olten 1109 Solothurn 1110 Thierstein			
	<b>12 Basel-Stadt</b> 1200 Basel-Stadt			

## Les 175 districts de la Suisse

Carte 03

Etat au 1<sup>er</sup> janvier 2005

Numéro de canton / Nom de canton  
Numéro de district / Nom de district

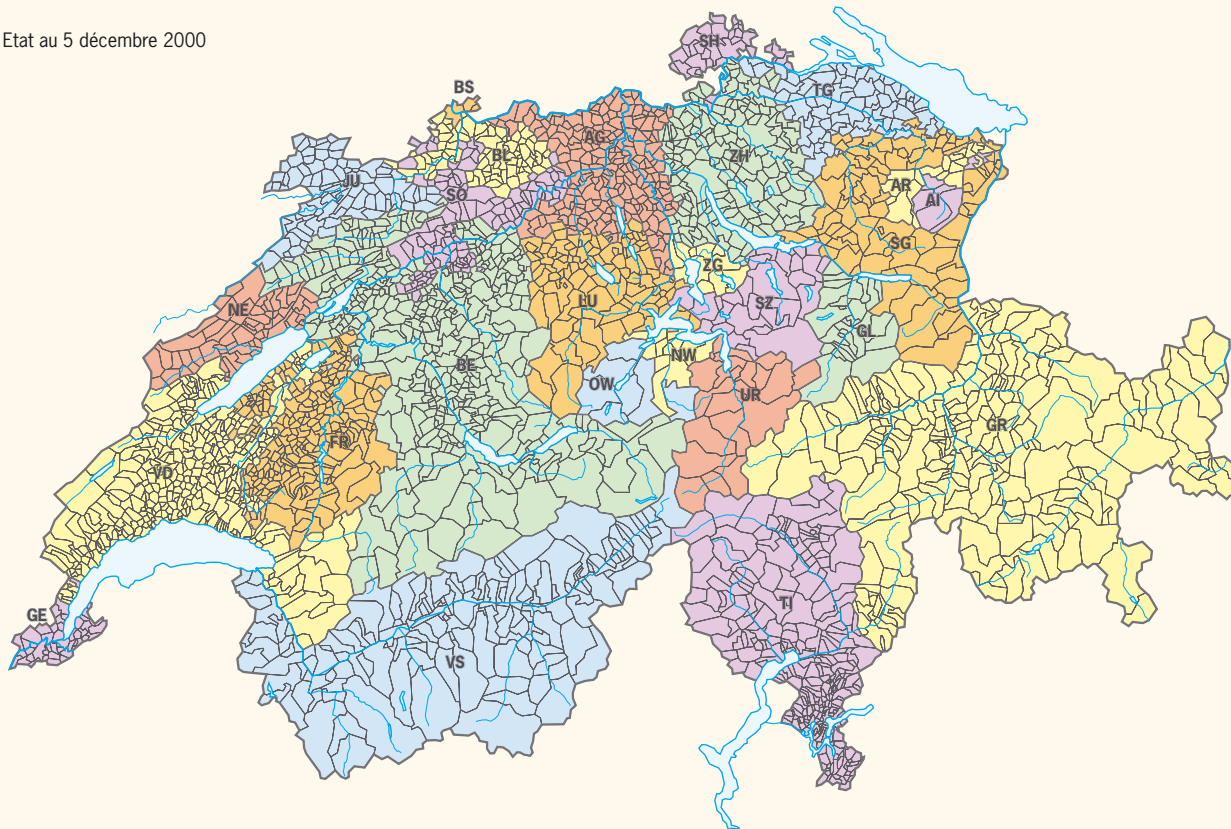
© OFS ThemaKart, Neuchâtel 2004

<b>1 Zürich</b> 101 Affoltern 102 Andelfingen 103 Bülach 104 Dielsdorf 105 Hinwil 106 Horgen 107 Meilen 108 Pfäffikon 109 Uster 110 Winterthur 111 Dietikon 112 Zürich <b>2 Bern/Berne</b> 201 Aarberg 202 Aarwangen 203 Bern 204 Biel/Bienne 205 Büren 206 Burgdorf 207 Courtelary 208 Erlach 209 Fraubrunnen 210 Frutigen 211 Interlaken 212 Konolfingen 213 Laupen 214 Moutier 215 La Neuveville 216 Nidau 217 Niedersimmental 218 Oberhasli 219 Obersimmental 220 Saanen 221 Schwarzenburg 222 Seftigen 223 Signau 224 Thun 225 Trachselwald 226 Wangen <b>3 Luzern</b> 301 Entlebuch 302 Hochdorf 303 Luzern 304 Sursee 305 Willisau <b>4 Uri</b> 400 Uri <b>5 Schwyz</b> 501 Einsiedeln 502 Gersau 503 Höfe 504 Küssnacht 505 March 506 Schwyz <b>6 Obwalden</b> 600 Obwalden <b>7 Nidwalden</b> 700 Nidwalden <b>8 Glarus</b> 800 Glarus <b>9 Zug</b> 900 Zug <b>10 Fribourg</b> 1001 La Broye 1002 La Glâne 1003 La Gruyère 1004 La Sarine 1005 See/Lac 1006 Sense 1007 La Veveyse <b>11 Solothurn</b> 1101 Gäu 1102 Thal 1103 Bucheggberg 1104 Dorneck 1105 Gösgen 1106 Wasseramt 1107 Lebern 1108 Olten 1109 Solothurn 1110 Thierstein <b>12 Basel-Stadt</b> 1200 Basel-Stadt <b>13 Basel-Landschaft</b> 1301 Arlesheim 1302 Laufen 1303 Liestal 1304 Sissach 1305 Waldenburg <b>14 Schaffhausen</b> 1401 Oberklettgau 1402 Reiat 1403 Schaffhausen 1404 Schleithelm 1405 Stein 1406 Unterklettgau <b>15 Appenzell Ausserrhoden</b> 1501 Hinterland 1502 Mittelland 1503 Vorderland <b>16 Appenzell Innerrhoden</b> 1600 Appenzell Innerrhoden <b>17 St. Gallen</b> 1721 St. Gallen 1722 Rorschach 1723 Rheintal 1724 Werdenberg 1725 Sarganserland 1726 See-Gaster 1727 Toggenburg 1728 Wil <b>18 Graubünden/Grigioni/Grischun</b> 1821 Albula 1822 Bernina 1823 Hinterrhein 1824 Imboden 1825 Inn 1826 Landquart 1827 Maloja 1828 Moesa 1829 Plessur 1830 Prättigau-Davos 1831 Surselva <b>19 Aargau</b> 1901 Aarau 1902 Baden 1903 Bremgarten 1904 Brugg 1905 Kulm 1906 Laufenburg 1907 Lenzburg 1908 Muri 1909 Rheinfelden 1910 Zofingen 1911 Zurzach <b>20 Thurgau</b> 2001 Arbon 2002 Bischofszell 2003 Diessenhofen 2004 Frauenfeld 2005 Kreuzlingen 2006 Münchwil 2007 Steckborn 2008 Weinfelden <b>21 Ticino</b> 2101 Bellinzona 2102 Blenio 2103 Leventina 2104 Locarno 2105 Lugano 2106 Mendrisio 2107 Riviera 2108 Vallemaggia <b>22 Vaud</b> 2201 Aigle 2202 Aubonne 2203 Avenches 2204 Cossonay 2205 Echallens 2206 Grandson 2207 Lausanne 2208 Lavaux 2209 Morges 2210 Moudon 2211 Nyon 2212 Orbe 2213 Oron 2214 Payerne 2215 Pays-d'Enhaut 2216 Rolle 2217 La Vallée 2218 Vevey 2219 Yverdon <b>23 Valais/Wallis</b> 2301 Brig 2302 Conthey 2303 Entremont 2304 Goms 2305 Hérens 2306 Leuk 2307 Martigny 2308 Monthey 2309 Raron 2310 Saint-Maurice 2311 Sierre 2312 Sion 2313 Visp <b>24 Neuchâtel</b> 2401 Boudry 2402 La Chaux-de-Fonds 2403 Le Locle 2404 Neuchâtel 2405 Val-de-Ruz 2406 Val-de-Travers <b>25 Genève</b> 2500 Genève <b>26 Jura</b> 2601 Delémont 2602 Les Franches-Montagnes 2603 Porrentruy
---

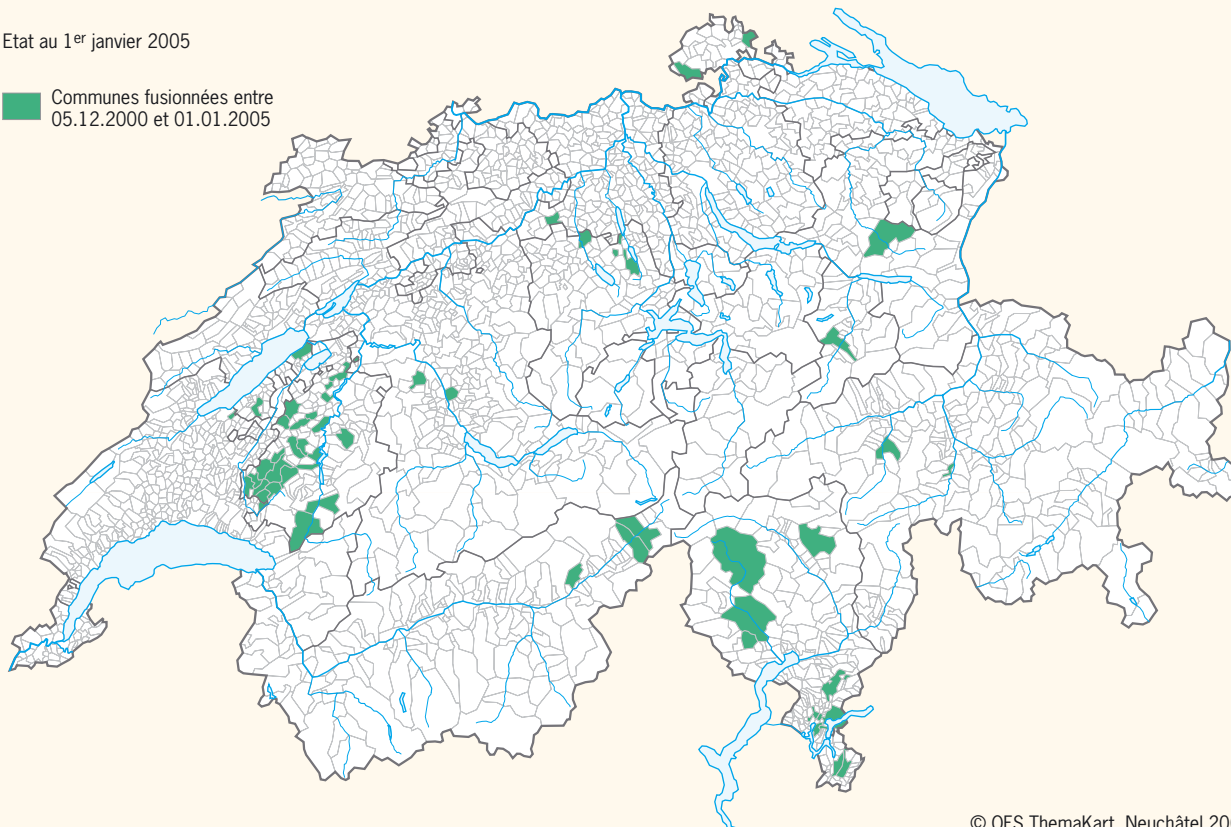
**Les 2896 communes de la Suisse**

Carte 04a

Etat au 5 décembre 2000

**Les 2772 communes de la Suisse**

Carte 04b

Etat au 1<sup>er</sup> janvier 2005 Communes fusionnées entre  
05.12.2000 et 01.01.2005



### 3. LES ESPACES DE LA POLITIQUE RÉGIONALE

---

Comme nous l'avons déjà mentionné dans l'introduction générale, la politique régionale se trouve en Suisse dans une phase de réorientation afin de répondre aux mutations spatiales et de développer de nouveaux concepts politiques, ce qui impliquera peut-être de modifier les régionalisations actuelles ou de concevoir des modèles alternatifs.<sup>1</sup> Mais jusqu'à présent ceci ne s'est pas encore produit, du moins pas à l'échelle de tout le territoire.

Ce chapitre présente donc les régionalisations conçues dans les années 1970, en règle générale de taille inférieure aux cantons. Les trois premières concernent les régions d'aménagement du territoire mises sur pied par les cantons, les régions LIM issues de la politique des régions de montagne ainsi que les zones économiques en redéploiement. Ces espaces peuvent être considérés comme étant la base de la politique régionale et d'aménagement du territoire en Suisse.

Toutefois, ces entités sont de petite taille par rapport à de nombreux modèles étrangers. Elles sont même considérées de plus en plus souvent comme trop petites en Suisse. Dans une certaine mesure, ces microstructures sont fonction des caractéristiques du milieu naturel et des multiples clivages culturels qui façonnent le pays. Les régionalisations ont en outre dû tenir compte des structures institutionnelles existantes: les microrégions recouvrent des territoires situés en dessous du niveau cantonal. Par contre, dans des pays comme la France, l'Italie ou l'Espagne, les régionalisations regroupent des provinces ou des départements entiers, des territoires qui sont à eux seuls plus grands que la plupart des cantons suisses.

La délimitation des régions de montagne du continent, désignées comme «mountains areas» est la quatrième régionalisation traitée dans ce chapitre. Elle est le fruit d'une collaboration avec divers groupes d'intérêts européens.

La dernière régionalisation concerne les régions transfrontalières. Celles-ci ont d'une certaine manière un caractère institutionnel vu que, du côté suisse, les partenaires sont généralement les cantons. L'envergure spatiale des 16 régions transnationales (cartes 9a et 9b) est très inégale et va des syndicats de communes à des associations d'aménagement, mais ensemble elles couvrent une partie importante du territoire national.

Il est à supposer que les défis en politique régionale mèneront à de nouvelles régionalisations.<sup>2</sup> Toutefois dans la phase actuelle d'ébauches de concepts, les niveaux géographiques présentés dans cette publication restent d'importants moyens d'analyse. Ils montrent que les différences de développement économique se sont récemment à nouveau accrues, toujours au détriment des zones rurales et des régions de montagne.

---

<sup>1</sup> Flückiger Hans, René L. Frey und Markus Gmünder (Hrsg.). Schweizerische Raumordnungspolitik im integrierten Europa, WWZ, Basel, 2001.

<sup>2</sup> Office fédéral du développement territorial, Rapport 2005 sur le développement territorial, Berne, 2005.

## LES RÉGIONS D'AMÉNAGEMENT DU TERRITOIRE

### Structure géographique

Les régions d'aménagement du territoire (RAT) sont des zones de planification créées sous autorité cantonale afin de maîtriser des tâches supracommunales. Certaines régions d'aménagement s'étendent au-delà des limites des cantons.

L'Office fédéral de l'aménagement du territoire (OFAT) a établi en 1981 pour la première fois une liste de 143 régions d'aménagement,<sup>3</sup> dont les délimitations sont basées sur les indications des groupements régionaux d'aménagement créés au niveau cantonal ou supracantonal. En l'an 2000, le nouvel Office fédéral du développement territorial (ARE, ex-OFAT) a mis cet inventaire à jour. Le résultat montre une baisse à 140 régions et plusieurs cantons évoquent une diminution de l'importance de ces unités territoriales (carte 5).

La subdivision en régions d'aménagement ne couvre pas tout à fait la surface du territoire national. Les quelques espaces résiduels non définis (Gürbetal, Laupen, March, Unterland glaronnais, banlieue de Berne) sont cependant considérés par l'ARE dans sa liste comme régions d'aménagement, et certaines communes ne faisant pas partie d'une région ont été attribuées à des régions constituées: les communes de Meierskappel LU, Kienberg SO et Walterswil SO. Il faut signaler également qu'un certain nombre de communes ont une double affiliation<sup>4</sup> et que trois autres sont réparties sur deux régions différentes, à savoir Pfaffnau LU, Eggersriet SG et Oberbüren SG. Enfin, certains petits cantons, qui considèrent la totalité de leur territoire comme «zone d'aménagement», n'ont pas constitué de régions d'aménagement du territoire à proprement parler (ZG, BS, BL, SH et GE). Dans les cantons de UR, AR, AI et JU, les régions d'aménagement correspondent aux régions de développement créées au sens de la LIM (voir le chapitre suivant). Il en va de même pour OW et NW, si l'on fait exception de la commune d'Engelberg OW.

L'Office fédéral de la statistique a repris la classification établie par l'ARE en l'étendant à l'ensemble du territoire suisse. Les doubles affiliations et les répartitions sur plusieurs régions n'ont pas été prises en considération mais attribuées à une seule région (tableau 8).

### Evolution historique et importance actuelle

Les premières mesures d'aménagement du territoire en Suisse remontent à la période de l'entre-deux-guerres.<sup>5</sup> La «colonisation intérieure» vise alors à promouvoir une agriculture intensive dans les campagnes. Et les grandes villes voient apparaître des problèmes de coordination en matière de mode d'utilisation du sol et d'établissement de plans de zone, de développement des infrastructures et des transports. L'urbanisation galopante des années 1960 et 1970 ainsi que les perspectives d'une croissance massive de la population font de l'aménagement du territoire

<sup>3</sup> Etat de la régionalisation en Suisse début 1981, OFAT, Berne, mai 1981.

<sup>4</sup> Il s'agit des communes de Bienne, Evilard, Romont (BE), Niedererlinsbach, Obererlinsbach, Eppenberg-Wöschnau, Schönenwerd, Stein am Rhein, Untereggen, Oberbüren, Amden, Weesen, Hirschtal, Köliken, Gebenstorf, Mägenwil, Bremgarten (AG), Eggenwil et Dürrenäsch.

<sup>5</sup> Lendi, Martin und Hans Elsasser, Raumplanung in der Schweiz, Eine Einführung, Verlag der Fachvereine, Zurich, 1985.

une tâche nationale majeure.<sup>6</sup> Les principales réponses<sup>7</sup> à ce défi au niveau suisse sont les conceptions directrices élaborées en 1968 par l'Institut pour l'aménagement local, régional et national de l'EPF de Zurich (ORL, aujourd'hui Netzwerk Stadt und Landschaft NSL), la « Conception directrice de l'aménagement du territoire » de la Conférence des chefs de service de l'administration fédérale de 1973 (CK-73) et l'élaboration de la Loi fédérale sur l'aménagement du territoire (LAT), acceptée, après un premier échec, en 1979. Les régionalisations à des fins scientifiques ont joué un rôle important dans cette évolution: l'ORL crée, en plusieurs étapes, les « régions de marchés de l'emploi », conçues en termes de centralité et subdivisées en « sous-régions ».

La formation de régions d'aménagement du territoire débute toutefois bien avant. Les plus anciennes associations intercommunales ont en effet pris naissance dans les cantons de Zurich (zone de l'aéroport, 1948), Argovie (Baden et environs, 1952) et Berne (Bienne, 1961). Par la suite, les cantons tentent d'organiser et d'uniformiser des régions d'aménagement à l'échelle cantonale.<sup>8</sup>

Les régions d'aménagement sont généralement structurées en associations de communes, sous la haute surveillance du canton. Leurs principales attributions résident dans la planification coordonnée des transports régionaux et des infrastructures techniques d'approvisionnement et d'élimination, ainsi que dans la réglementation du mode d'utilisation du sol au moyen de plans de zone – du moins dans les premières années. Dans certains cas, ces régions peuvent également prendre en charge des tâches dans les domaines du social, de la santé, de la formation ou de la culture, bien qu'ici la collaboration intercommunale soit concurrencée par des associations parallèles.

Le critère déterminant pour la délimitation des régions d'aménagement a été celui des liens fonctionnels. La plupart de ces régions sont polarisées par un centre. Des frontières historico-culturelles (surtout confessionnelles) ont parfois été prises en considération. Bien que l'idée de fonctionnalité ait été plus ou moins appliquée par tous les cantons, on peut constater des différences notables dans l'interprétation des « espaces fonctionnels »: les régions des cantons d'Argovie ou de Vaud, par exemple, sont plutôt petites comparées à celles plus grandes de Lucerne, de Saint-Gall ou du Valais. Les cantons d'Uri, du Jura et de Bâle-Campagne, qui ne connaissent pas de telles régionalisations, comptent parmi les régions d'aménagement les plus étendues.

<sup>6</sup> Martin, Camille und Hans Bernoulli, Städtebau in der Schweiz, Grundlagen, Fretz und Wasmuth, Zurich, 1929; Bund Schweizer Planer, Stadtplanung in der Schweiz, Niggli, Nidersteuf, 1980; Roth, Ueli, Chronik der Schweizerischen Landesplanung, Beilage zum DISP Nr. 56, ORL-Institut, ETH Zurich, 1980; Walter, François, Fédéralisme et propriété privée 1930-1950, Les attitudes face à l'aménagement du territoire en temps de crise et de pleins pouvoirs, in: DISP Nr. 82, Okt. 1985, S. 21-27; Koch, Michael, Städtebau in der Schweiz 1800-1990, ORL-Bericht Nr. 81, Verlag der Fachvereine Zürich, Teubner, Stuttgart, 1992.

<sup>7</sup> Gerosa, Pier Giorgio, Michel Bassand et Jean-Bernard Racine, L'urbain et l'idéologie, in: Bassand, Michel, Dominique Joye et Martin Schuler (ed): Les enjeux de l'urbanisation/Agglomerationsprobleme in der Schweiz, Lang, Berne, 1988.

<sup>8</sup> Rotach, Martin, Raumplanung Schweiz / Aménagement national suisse, Conception directrice de l'aménagement du territoire national CK-73, Berne, novembre 1973; Groupe de travail de la Confédération pour l'aménagement du territoire, Aménagement en Suisse, Berne, décembre 1970.

La loi fédérale sur l'aménagement du territoire du 22 juin 1979 renforce certes les préoccupations en matière d'organisation de l'espace et de planification, mais c'est aux cantons qu'elle confère les tâches des plans directeurs. Après 1980, la Confédération n'assume plus de nouvelles charges de subventionnement en faveur des régions d'aménagement, tant que celles-ci ne sont pas alignées sur les plans directeurs cantonaux. Les régions d'aménagement du territoire ont depuis perdu en importance, d'autant plus qu'elles sont désormais en concurrence – au niveau microrégional – avec une multitude d'associations communales parallèles exerçant des fonctions spécifiques (associations pour l'épuration des eaux usées, associations de transports, collaboration intercommunale dans le domaine social, etc.). Certaines régions d'aménagement du territoire – particulièrement dans les agglomérations urbaines – ne sont plus très actives aujourd'hui ou sont paralysées par des tensions internes. En outre, ces régions s'avèrent trop exiguës et leur marge de manoeuvre politique se réduit de plus en plus, en raison de l'importance croissante des communes de banlieue, de la couronne urbaine et de l'arrière-pays, qui se fait au détriment des centres.

## Mise à jour

L'appartenance d'une commune à une région d'aménagement n'est pas obligatoire dans tous les cantons. De ce fait, diverses modalités s'offrent aux communes : se retirer d'une région, en changer, aller dans une région nouvellement constituée ou encore gérer des tâches de régions. Lors du sondage mené en 2000 par l'ARE auprès des cantons, il est apparu que sept régions avaient disparu suite à des fusions : les RAT Innertport (Thoune), Saanenland (Obersimmental) et Oberer Brienzensee (Jungfrau) dans le canton de Berne, la petite région tessinoise de Valle di Muggio (Mendrisio) ainsi que les régions de Terre-Sainte (Nyon), Ste-Croix (Grandson) et Vallorbe (Orbe) dans le canton de Vaud. Les RAT de Dorneck et Thierstein ont été nouvellement créées à partir de la région intercantonale dissoute de Laufental-Thierstein-Dorneck, alors que le district de Laufon ne s'est plus constituée en RAT après son entrée dans le canton de Bâle-Campagne. Dans le canton de Thurgovie, l'ancienne région du Thurtal a été divisée en deux (Frauenfeld et Weinfelden) alors que la région de Kreuzlingen-Untersee-Rhein a été répartie entre ses composants.

Une quarantaine de communes ont changé de région, ont abandonné une double appartenance ou encore sont entrées dans une nouvelle région. Les modifications les plus importantes se sont produites dans les années 1980 et 1990 dans les cantons de Berne, Vaud et Neuchâtel ainsi que dans le canton de Thurgovie à la suite des fusions de communes.<sup>9</sup> L'Office fédéral de la statistique intègre ces rectifications dans ses banques de données, en prenant soin de maintenir une structure qui couvre l'ensemble du territoire national et ne présente pas de chevauchements.<sup>10</sup>

<sup>9</sup> Dans le canton de Berne : fusion des régions de Thoune et Innertport, de Obersimmental et Saanenland et de Jungfrau et Oberer Brienzensee-Haslital. Dans les trois cas, la nouvelle région d'aménagement correspond à la région LIM. Dans le canton de Vaud : dissolution de la région de Sainte-Croix (communes de Sainte-Croix, Bullet et Mauborget) et fusion avec la région de Grandson ; dissolution de la région de Vallorbe (communes de Vallorbe et Ballaigues) et fusion avec la région d'Orbe ; transfert des territoires communaux de Baulmes et Vuiteboeuf de la région d'Yverdon à la région d'Orbe.

Dans le Canton de Neuchâtel : transfert des territoires communaux de Brot-Dessous, Enges et Lignièrres de la région de Neuchâtel à la région du Val-de-Ruz.

<sup>10</sup> Ainsi, en 1992, sur requête de l'organisme régional d'aménagement de Berne (Verein für die Zusammenarbeit in der Region Bern, VZRB), certaines communes n'appartenant pas formellement à cet organisme mais que l'OFAT avait attribuées à la région de Berne ont dû être séparées. Il s'agit des six petites communes de Ballmoos, Bangerten, Deisswil b.M., Iffwil, Scheunen et Wiggiswil du district de Fraubrunnen.

## LES RÉGIONS LIM

### Structure géographique

Les régions LIM (Loi sur l'aide en matière d'investissements dans les régions de montagne) s'étendent à des zones constituées dans les Alpes et la chaîne du Jura nécessitant une aide au développement. Elles ne concernent donc pas l'ensemble du territoire mais englobent, en 2000, au total 1222 communes représentant 1 723 964 habitants (23,7% de la population résidente) sur plus de 27 000 km<sup>2</sup> (68%) du territoire national (carte 6 et tableau 9).

En tout, 54 régions LIM ont été définies. Au sens de la LIM, les cantons de UR, OW, NW, AR, AI, VS et JU font intégralement partie des régions de montagne, les cantons de ZH, BE, LU, SZ, GL, FR, SO, SG, GR, TG, TI, VD et NE partiellement seulement, alors qu'aucune commune des cantons de ZG, BS, BL, SH, AG et GE n'appartient à une région LIM.

Cette régionalisation ne concerne que les régions LIM reconnues par la Confédération. Le canton du Tessin a, quant à lui, défini deux régions supplémentaires méritant des mesures d'encouragement (Valle di Muggio et Val Morobbia).

### Evolution historique et importance actuelle

La politique de développement des régions de montagne est une préoccupation déjà ancienne de la Confédération. Des mesures de politique sectorielle ont été prises dans les années 1930, notamment en faveur de l'hôtellerie et surtout de l'agriculture de montagne.<sup>11</sup> Elles ont conduit à de nombreuses délimitations territoriales. Dans les années 1960, deux motions parlementaires (Brosi/Danioth) demandent un engagement plus conséquent de la part de la Confédération en matière de développement dans ces régions.<sup>12</sup> Un groupe de travail désigné par les autorités fédérales propose alors la création de régions sous forme d'associations volontaires de communes, pour lesquelles il s'agirait d'élaborer un concept de développement économique régional.

Selon le groupe de travail, les critères suivants définissent les régions LIM:

- Les régions doivent être constituées sur la base d'étroites relations fonctionnelles, c'est-à-dire orientées vers un centre régional susceptible de développement. Outre les liens d'interdépendance économique, l'intensité des réseaux d'échange et de collaboration existant déjà ainsi que les affinités culturelle et institutionnelle entrent aussi en ligne de compte.
- Pour être rattachées à une région LIM, les communes doivent présenter des taux inférieurs à 80% par rapport à la moyenne nationale pour au moins deux des trois critères suivants: évolution de la population, composition par classes d'âge et niveaux des revenus.

<sup>11</sup> L'Office fédéral de l'agriculture distingue quatre zones dans les dites régions de montagne (I à IV) ainsi que la zone préalpine des collines, la zone intermédiaire, la zone intermédiaire élargie et la zone de grande culture dans les régions de plaine. Voir le rapport de cet Office fédéral: Délimitation de la région de montagne et démarcation de zones, Berne, avril 1992, ainsi que la carte Limites des zones en Suisse.

<sup>12</sup> Arbeitsgruppe Stocker, Grundlage zu den Leitlinien für die Berggebietsförderung, EDMZ, Bern, 1972

- Au moins 20% de la population de la région doit résider à une altitude de plus de 1000 mètres.
- Les régions doivent avoir une taille minimale de 20 000 habitants.

Le renforcement des centres régionaux était supposé produire des effets de croissance qui se répercuteraient sur l'ensemble de la région. Aux termes de la loi fédérale du 28 juin 1974, le point essentiel de l'aide aux régions de montagne consiste en l'octroi de crédits à des taux d'intérêt réduits, destinés au financement de l'infrastructure régionale. La reconnaissance de l'association des communes en tant que région LIM par la Confédération ainsi que l'approbation d'un programme de développement régional constituent les conditions préalables à l'octroi d'une telle aide financière. Du côté des autorités fédérales, le suivi de la politique régionale est assuré par le Domaine de compétence régions de montagne et zones rurales du Secrétariat d'Etat à l'économie (seco). Entre temps, la plupart des régions ont mis sur pied des secrétariats régionaux qui accompagnent les programmes, déploient de nombreuses activités dans le domaine du développement économique régional et font également de l'animation culturelle.

La contribution du Programme national de recherche «Problèmes régionaux» (PNR5) dans l'évolution théorique et conceptuelle de la politique régionale a été considérable. De 1978 à 1984, ce programme a patronné environ 100 projets de recherche.<sup>13</sup>

Les 54 régions ont reçu jusqu'en 2004 quelque 2280 millions de francs d'aide à l'investissement à des taux préférentiels et elles ont lancé 8500 projets pour une valeur totale de 19 300 millions de francs.<sup>14</sup>

La délimitation des régions LIM a été fondée sur le modèle centre-périphérie et le concept des pôles de croissance. Dans l'ensemble, ces régions répondent assez bien aux principes énoncés, mais quelques distorsions sont néanmoins apparues dans la pratique. Il convient d'en mentionner au moins trois :

- Les unités définies durant la phase initiale ont été construites le plus souvent sur les bases des régions d'aménagement du territoire et délimitées de manière plutôt restreinte. Elles ne comprenaient que les parties les plus faibles d'une région (par exemple le Hinterland glaronnais). Les unités constituées par la suite ont mis davantage l'accent sur la notion de polarisation et ont, par conséquent, intégré non seulement les communes économiquement faibles de l'arrière-pays mais aussi les centres régionaux plus forts. Il se trouve ainsi des localités qui – aujourd'hui – ne font pas partie de régions LIM comme Glaris, Bellinzone ou Coire au contraire d'autres communes telles que Schwyz, Stans, Thoun, Locarno, Yverdon-les-Bains, Monthey ou encore Sion.
- Dans les Préalpes et au pied sud du Jura, la constitution de régions LIM selon le principe de polarisation était difficilement réalisable, étant donné que les centres sont situés à l'extérieur des régions de montagne. Il a donc fallu se contenter de regrouper les communes périphériques structurellement faibles nécessitant des mesures d'encouragement à l'investissement

<sup>13</sup> A titre représentatif pour l'ensemble du programme, nous citerons les deux rapports de synthèse : Fischer, Georges et Ernst A. Brugger, *Problèmes régionaux en Suisse – Résultats d'un programme national de recherche*, Presses Polytechniques Romandes, Lausanne, 1985 ; Brugger, Ernst A. et René L. Frey, *Politique régionale en Suisse – Buts, problèmes, expériences, réformes*, Presses Polytechniques Romandes, Lausanne, 1985.

<sup>14</sup> Seco.admin.ch

et les déclarer comme régions LIM. Leur économie se trouve naturellement orientée vers des centres extra-régionaux. De telles régions ne remplissent par conséquent pas les conditions de centralisation mais répondent à un principe d'homogénéité. D'un point de vue spatial, elles se trouvent en situation bordière ou à cheval entre plusieurs centres.

- Initialement, les lignes directrices pour le développement des régions de montagne prévoyaient une taille minimale de 20 000 habitants par région. Dans plusieurs cas, d'importantes dérogations à cette norme ont été admises, et cela dans le sens d'une réduction. Les régions de Bergell (1400 habitants), du Poschiavo, de Conches, du Pays d'Enhaut ou de Schanfigg (toutes au-dessous de 5000 habitants) en sont des exemples.

Depuis quelques années, le projet d'une nouvelle politique régionale est en préparation. Le 28 avril 2004, le Conseil fédéral a chargé le Département fédéral de l'économie (DFE) de mettre en consultation la nouvelle loi fédérale sur la Politique Régionale (LNPR). La procédure de consultation a pris fin en 2004. La promotion de l'esprit d'entreprise, de la capacité d'innovation et des systèmes de création de valeur régionaux constitue les lignes de force de la nouvelle loi. Grâce au fonds d'aide à l'investissement, et avec le concours des cantons, une fondation pour le développement régional sera créée.<sup>15</sup>

La politique régionale s'orientera à l'avenir autour de deux niveaux territoriaux. La Confédération souhaite ainsi promouvoir les initiatives éligibles au sein des grandes régions supra-cantoniales et transfrontalières à travers des programmes pluriannuels. Parallèlement, la nouvelle fondation soutiendra des programmes et des projets portés par les organisations de coopération intercommunale de la région de montagne. La Confédération y contribuera grâce à son fonds d'aide à l'investissement s'élevant à 1,5 milliard de francs.

La Nouvelle Politique Régionale remplacera les mesures d'aide aux régions de montagne, aux espaces ruraux et aux zones économiques en redéploiement. Nées au cours des 30 dernières années, elles trouvent aujourd'hui leur fondement dans plusieurs bases juridiques différentes. La Nouvelle Politique Régionale rendra ainsi la politique régionale plus lisible.

## Mise à jour

Le nombre de régions LIM n'a pas varié depuis 1987 et leurs délimitations territoriales n'ont subi que des modifications insignifiantes. Quelques changements se sont produits dans les années 1990 à la suite des fusions de communes dans les cantons de Fribourg et de Thurgovie. Par ailleurs, trois communes ont adhéré à une région LIM et quatre autres s'en sont retirées. Il n'y a pas eu de transfert entre régions LIM, si ce n'est le cas de la commune de Vellerat qui, avec le changement de canton, a passé à la région LIM Jura. Les changements sont :

- Les communes de Pomy VD et Yvonand VD se sont affiliées par la suite à la région Yverdon.
- Les communes de Chavannes-sous-Orsonnens FR, Villarimboud FR et Villaz-St-Pierre FR se sont retirées de la région Glâne-Vevèye.
- La commune de Valangin NE s'est retirée de la région Val-de-Ruz.

<sup>15</sup> Département fédéral de l'Economie, Loi fédérale sur la politique régionale. Résultats de la consultation, novembre 2004

- La commune de Mollis GL a adhéré à la région Sarganserland.
- L'ancienne commune locale de Balterswil TG a adhéré en 1996 à la région LIM de l'Oberland zurichois lors de la création de la commune politique de Balterswil-Bichelsee TG.
- L'ancienne commune de Posat FR a adhéré à la région LIM de la Haute-Sarine lors de la fusion des communes de Farvagny-le-Grand, Farvagny-le-Petit, Grenilles et Posat en la commune de Farvagny FR en 1996.
- Lors du transfert de la commune de Vellerat du canton de Berne au canton du Jura en 1996, cette commune a passé de la région LIM de Jura-Bienne à la région du Jura.

## LES RÉGIONS DE MONTAGNE EUROPÉENNES

La délimitation des régions naturelles de Suisse est un phénomène intéressant qui a donné lieu à de multiples définitions scientifiques et administratives. La division du pays en trois espaces, Jura, Plateau et Alpes, est parfois nuancée par une subdivision des Alpes ou du Tessin du Sud ainsi que de la région de Bâle en tant que partie de la plaine du Haut-Rhin.

La politique agricole depuis les années 1940 ainsi que la politique régionale des années 1970 et 1980 ont conduit à la création de périmètres d'intervention politique. Les régions LIM recouvrent des régions des Alpes et du Jura, préétablies économiquement et démographiquement.

La délimitation des régions de montagne a été développée encore plus récemment à l'échelle européenne. La définition est née des propositions pour une «mountain policy» (politique de la montagne) spécifique à l'UE et se base sur la constatation que les régions de montagne présentent un handicap lié à la fois à leur topographie et à leurs conditions climatiques difficiles ainsi que sur l'hypothèse que cette situation engendre des problèmes économiques et écologiques spécifiques à ces zones. Mené sous l'égide de «Nordregio», un Centre d'étude nordique pour l'aménagement du territoire, un projet<sup>16</sup> a appliqué à 31 pays européens les données digitalisées relevées sur toute la planète par le Centre mondial de la surveillance de la conservation du Programme des Nations Unies pour l'environnement (PNUE-WCMC).

Les critères de délimitation sont les mêmes pour tous les territoires du continent européen, mis à part le grand Nord où, aux caractéristiques morphologiques, il faut ajouter des indicateurs climatiques. Les valeurs extrêmes pour les quatre points cardinaux de chaque kilomètre carré de la surface sont déterminées afin de définir une zone de montagne en vertu des critères d'altitude et de pente. En substance, la vigueur du relief est liée à l'altitude et à la déclivité et le classement s'effectue en tenant compte d'une variation locale d'altitude de plus de 300 mètres sur un rayon de sept kilomètres et de la pente maximale à l'intérieur d'un kilomètre carré. Dans une autre phase, un modèle complexe de lissage permet d'inclure ou d'exclure certaines collines ou dépressions. Bien que les massifs soient transfrontaliers, les territoires nationaux sont traités séparément.

<sup>16</sup> Nordregio, Mountains Areas in Europe. Analysis of mountain areas in EU Member States, acceding and other European countries, Report 2004 :1, Stockholm.

Selon ces critères, la Suisse a un fort taux d'appartenance aux zones de montagne (carte 7). La définition englobe ainsi la majorité des régions du Plateau, avec notamment les villes de Genève, Lausanne, Berne et Zurich. Parmi les grandes villes, seules Bâle et Winterthour sont situées en dehors des massifs. Le processus de lissage affecte de nombreuses dépressions aux zones de montagne et finalement seuls les espaces de Bâle et de Winterthour-Thurgovie sont considérés comme non montagneux. Cette constatation est intéressante en particulier dans le contexte international car la Suisse est après Andorre et le Liechtenstein le pays le plus montagneux d'Europe. Afin que les données soient utilisables en Suisse et pour éviter une extension trop large des Alpes et du Jura, le pays a été divisé en quatre zones de montagne: les Alpes, le Jura, le Randen et les «collines» du Plateau, incluant les territoires les plus élevés. Le procédé de Nordregio n'a pu être appliqué pour délimiter les trois ensembles Jura-Plateau-Alpes mais il a fallu recourir à des sources nationales.<sup>17</sup> Les données de la convention des Alpes ont servi à délimiter les zones alpines suisses, alors que la séparation entre le Jura et le Plateau suit une ligne au pied du Jura attribuant les communes situées en plaine au Plateau. Le Jura et les Alpes se fondent dans des massifs transfrontaliers, tandis que le «massif» du moyen pays se rattache à la vallée allemande du Rhin supérieur. Enfin une douzaine de communes schaffhousoises sont considérées comme faisant partie du massif «Forêt Noire-Jura souabe».

## **LES ZONES ÉCONOMIQUES EN REDÉPLOIEMENT (ANCIENNES RÉGIONS ÉCONOMIQUEMENT MENACÉES)**

### **Structure géographique**

De 1978 jusqu'en 1994, le domaine d'application de l'arrêté fédéral instituant une aide financière subsidiaire en faveur des régions dont l'économie est menacée concerne 14 régions, dont huit dans le Jura et au pied sud du Jura (Jura-Bienne, Granges-Thal, Soleure, Waldenburg, Vallée/Vallorbe, Yverdon/Ste-Croix, Neuchâtel et Jura), trois dans le Moyen-Pays rural (Morat, Arbon/Rorschach et Wynental) et trois dans les Alpes (Glarner Hinterland, Toggenburg/Thurtal et Biasca). Les cantons de Neuchâtel et du Jura font intégralement partie des régions ainsi définies, tandis que les cantons de BE, GL, FR, SO, BL, SG, AG, TG, TI et VD y participent en partie seulement. En 1990, ces 14 régions englobent 458 communes représentant 758 833 habitants (11,0%) sur une superficie de 4550 km<sup>2</sup> (11,1%).

En 1994, l'arrêté fédéral en faveur des régions économiquement menacées est prolongé de deux ans et son périmètre élargi à 1067 communes (état des communes 2000). L'année suivante, un nouvel arrêté fédéral en faveur des zones économiques en redéploiement ainsi qu'une ordonnance de 1996 sur la détermination de ces zones précisent que 1133 communes (état des communes 2000) font partie du périmètre d'aide, qui n'est plus divisé en régions mais selon une énumération de communes. A fin 2001, une modification de l'ordonnance sur l'aide en faveur des zones économiques en redéploiement réduit le périmètre qui comprend désormais 867 communes représentant 27,3% de la population du pays (carte 8).

<sup>17</sup> Stucki Erwin, Olivier Roque, Martin Schuler et Manfred Perlik, Contents and impacts of mountain policies in Switzerland, ETH-Z, EPFL and WSL, Zürich, Lausanne and Birmensdorf, 2004.

## Evolution historique

La récession économique des années 1974-1976 touche durement diverses régions industrielles. Pour certaines d'entre elles, les pertes d'emplois s'élèvent en peu de temps jusqu'à 20 % et plus, avec des répercussions significatives sur le taux de chômage et l'évolution démographique. Ce sont les espaces monoindustriels et plutôt ruraux qui sont les plus affectés à ce moment-là.

En octobre 1978, le Conseil fédéral vote l'arrêté instituant une aide financière en faveur des régions dont l'économie est menacée, dit aussi «arrêté Bonny», par référence aux recommandations du directeur de l'OFIAMT de l'époque. Cet arrêté<sup>18</sup> prévoit un soutien de la Confédération aux «projets de l'économie privée visant à créer et maintenir des emplois dans les régions dont l'économie est menacée, en accordant une aide financière subsidiaire et des allègements fiscaux en rapport avec son aide».

Le champ d'application concerne les régions qui présentent une structure de l'emploi monoindustrielle et des pertes d'emplois élevées. Les critères de délimitation de ces régions sont d'une part le pourcentage de personnes occupées dans les différentes branches d'activité (plus de 20 % dans une seule branche économique du secteur secondaire) et, d'autre part, la réalisation de deux des quatre conditions suivantes : évolution de la population résidante et de la population active (diminution de plus de 1 % chacune par rapport à la «moyenne de plusieurs années») et taux de chômage (plus de 1 % de chômeurs à plein temps, et plus de 3 % de chômeurs à temps partiel).

Les «régions dont l'économie est menacée» ne sont pas des espaces de politique régionale à proprement parler. Elles ne servent en effet qu'à délimiter un périmètre à l'intérieur duquel la Confédération peut appliquer des mesures d'encouragement au bénéfice d'entreprises individuelles. Parmi les cantons concernés, plusieurs soutiennent néanmoins la politique de la Confédération par leurs propres moyens et une certaine coordination s'est également instaurée avec des régions LIM.

En février 1994, au terme de l'application de l'arrêté fédéral instituant une aide financière en faveur des régions dont l'économie est menacée, un nouvel arrêté prolongeant les mesures sur une période de transition de deux ans est adopté au vu de la pénible situation économique dans de nombreuses régions industrielles. Son périmètre est élargi à plus de 1000 communes.<sup>19</sup>

## La politique des zones économiques en redéploiement

En octobre 1995, un arrêté fédéral limité à cinq ans modifie la conception de l'aide fédérale et s'adresse désormais à des zones de redéploiement définies selon des critères remaniés. Ceux-ci sont notamment un taux de chômage dépassant la moyenne nationale de un dixième durant les trois années précédentes, une évolution défavorable des emplois ainsi que de mauvaises perspectives de développement (en excluant les régions à revenu élevé).

<sup>18</sup> Ordonnance du 21 février 1979.

<sup>19</sup> AF du 17 juin 1994 et ordonnance du 27 juin 1994.

Le périmètre des zones économiques en redéploiement est élargi selon l'ordonnance d'octobre 1996 et comprend jusqu'en 2001 un total de 1133 communes réparties dans les cantons de BE, UR, SZ, GL, FR, SO, SG, GR, TG, TI, VD, VS, NE et JU. Parmi les 14 régions initialement définies, les régions de Waldenburg, Morat et du Wynental ne sont plus comprises dans le périmètre retenu.

La détermination des zones économiques en redéploiement selon l'ordonnance de juin 2002 a entraîné une baisse à 867 du nombre de communes concernées avec toutefois l'inclusion de nouvelles communes des cantons de LU, OW, SH et AR. Mais plus aucune commune schwytoise ne s'y trouve. Comme auparavant, tout le territoire des cantons de Neuchâtel et du Jura font partie de ces zones.

## LES RÉGIONS TRANSFRONTALIÈRES

En réunissant en 1970 à Bonn la première Conférence européenne des ministres responsables de l'aménagement du territoire (CEMAT), le Conseil de l'Europe donne le coup d'envoi à une coopération internationale en matière d'aménagement des espaces transfrontaliers.<sup>20</sup> Cette évolution conduit en 1983 à l'adoption de la Charte européenne sur l'organisation de l'espace et, en 1985, à la création de l'Assemblée des régions d'Europe (ARE). Cette dernière représente 250 régions de 30 pays ainsi que douze organisations interrégionales dont neuf sont géographiques et trois sectorielles (l'Association des régions industrielles européennes ARIE, l'Assemblée des régions européennes viticoles AREV et l'Assemblée des régions européennes fruitières, légumières et horticoles AREFLH). L'Assemblée a promulgué une Déclaration sur le Régionalisme en Europe. Ce texte, adopté en 1996 à Bâle, est un document politique essentiel soulignant le rôle que doivent tenir les Régions dans l'organisation et les politiques futures de l'Europe.

Dans les années 1990, l'UE lance les programmes INTERREG afin de promouvoir des projets communs tant à l'extérieur des frontières de l'Union qu'entre les Etats membres. INTERREG III est en cours de réalisation avec la participation de la Suisse intégrée à la suite de la conclusion des premiers accords bilatéraux. INTERREG III dispose d'un budget conséquent de près de 5 milliards d'euros et se compose de trois volets :

Volet A, la coopération transfrontalière entre zones contiguës visant à développer des centres économiques et sociaux transfrontaliers ;

Volet B, la coopération transnationale entre autorités nationales, régionales et locales visant à promouvoir une meilleure intégration territoriale dans l'Union à l'aide de regroupements à grande échelle de régions européennes ;

Volet C, la coopération interrégionale visant à améliorer l'efficacité des politiques et des outils de développement régional.

---

<sup>20</sup> Ricq, Charles, Francesca Fago und Walter Loosli, Les régions frontalières et l'intégration européenne, Livre blanc de l'assemblée des régions d'Europe, Saragossa, Februar 1992.  
Leresche Jean-Philippe et Lévy René (éd), La Suisse et la coopération transfrontalière : repli ou redéploiement?, Seismo, Zurich, 1995.

En raison de sa position centrale en Europe, mais aussi vu les étroites relations d'interdépendance existant dans plusieurs de ses zones frontalières – principalement à Genève, à Bâle et au Tessin –, la Suisse est largement tributaire d'une coordination avec ses voisins.<sup>21</sup> Cette situation s'est encore renforcée dans les années 1990 suite à la levée progressive des barrières douanières entre les pays de la Communauté européenne et au refus de l'EEE par la Suisse. Entrés en vigueur en 2002, les accords bilatéraux I, en facilitant la mobilité, ont beaucoup influencé les relations transfrontalières. Les bilatérales II vont encore modifier la fonction des frontières qui restent toutefois les frontières extérieures de l'UE ainsi que les frontières monétaires. Les frontières suisses séparent encore des régions avec des disparités salariales et de coût de la vie significatives, entraînant toujours un déséquilibre du nombre de travailleurs pendulaires (en 2000, 150 000 travailleurs frontaliers viennent de l'étranger contre 7000 dans l'autre sens).

La participation d'espaces suisses – et prioritairement des cantons – à des régionalisations transfrontalières a atteint son niveau le plus élevé dans les années 1970 et 1980. De nouvelles régionalisations, la majorité entre régions de montagne, se sont créées ces dernières années. Dans le même temps, tant la dynamique des divers organismes existants que la compréhension mutuelle semblent avoir faibli sous la pression accrue des problèmes.

La Regio Basiliensis, fondée en 1963 et constituée en 1975 sur le plan transfrontalier en «Commission intergouvernementale franco-germano-suisse», a inauguré diverses formes de coopération internationale. Son champ d'application ne se limite pas seulement aux problèmes économiques et de planification mais comprend aussi des questions culturelles et scientifiques. Cette régionalisation a trouvé son prolongement dans la région du Rhin supérieur avec la constitution en 1972 de la Conférence internationale du lac de Constance (AI, AR, SG, SH, TG, ZH) et, en 1973, de la Commission germano-suisse pour l'aménagement du territoire. En 1973 également, a été constitué le Comité régional franco-genevois (CRFG) dans lequel siègent le canton de Genève et les départements de l'Ain et de Haute-Savoie.

Le Conseil des communes et régions d'Europe (CCRE), organe faitier constitué en 1985, regroupe le Bureau de la coopération internationale et quatre groupements régionaux transnationaux plus anciens, dont l'Association des régions frontalières créée en 1969. Des régions transnationales se sont également formées dans les Alpes, les Pyrénées et le Jura. Des cantons suisses participent à quatre d'entre elles: GR, SG et TI dans la Communauté de travail des régions alpines (ARGE ALP, 1972), TI dans la Communauté de travail des Alpes adriatiques (ALPEN ADRIA 1978), GE, VD et VS dans la Communauté de travail des Alpes occidentales (COTRAO, 1982) et BE, JU, NE et VD dans la Conférence TransJurassienne (CTJ, ancienne Communauté de travail du Jura, 1985). D'autres structures de coopération internationale se sont instaurées à un niveau plus bas, telles que l'Association franco-valdo-genevoise (1985, Genève, Nyon), le Conseil du Léman (1987 avec GE, VD, VS) et l'Eurorégion Bodensee<sup>22</sup> (1990). Des conventions bilatérales ont en outre été conclues par le canton du Jura (Territoire de Belfort, 1988 et département du Haut-Rhin, 1992), le Tessin dans le cadre de la Regio Insubrica (avec les provinces de Côme, Varese et Verbano-Cusio-Ossola, 1995) et le Valais (vallée d'Aoste, 1990 et Simplon, 1996). L'Espace Mont-Blanc (1991) est pour sa part trinational. Mais le

<sup>21</sup> Cf: Ratti, Remigio, *Regioni di frontiera, Teorie dello sviluppo e saggi politico-economici*, Banca di Credito commerciale e mobiliare, Lugano, 1991

<sup>22</sup> Leuenberger Theodor und Walker Daniel, *Euroregion Bodensee, Grundlagen für ein grenzüberschreitendes Impulsprogramm*, Hochschule St. Gallen, 1992.

Conseil rhénan (1997), dans lequel AG, BL, BS, JU et SO sont représentés, est comparable en taille aux régions des pays alpins en englobant la région Alsace et les länder du Bade-Wurtemberg et de la Rhénanie-Palatinat.

Les cantons assurent la collaboration dans la majorité des régionalisations transnationales et dans certaines, ce sont les régions ou les communes mais également parfois des Eglises, des organisations culturelles ou d'autres organismes responsables qui sont actifs. Dans les régions avec participation italienne, plusieurs Comunità Montane (Associations communales dans les régions de montagne, comparables aux régions LIM) sont impliquées à côté des provinces et des régions autonomes.

Ces conventions transnationales tissent un réseau dense au niveau régional. Elles sont mentionnées ci-après avec leur dénomination officielle, l'année de leur fondation et les unités spatiales qui y participent<sup>23</sup>. L'énumération suit les secteurs frontières alors que les cartes différencient les régionalisations selon leur taille pour des raisons d'échelle (cartes 9a et 9b).

## Frontière italo-suisse

### 1. Communauté de travail Regio Insubrica

Date de création: 19 janvier 1995

Membres: Canton du Tessin, Provinces de Como, Varese et de Verbano-Cusio-Ossola.

### 2. Communauté de travail de la Regio Sempione

Date de création: 9 février 1996

Membres: les régions de montagne de Conches, Brigue-Aletsch, Viège-Rarogne occidentale et Sierre, les communes de Brigue-Glis, Naters; la Province de Verbano-Cusio-Ossola, Comunità Montane Valle Ossola, Valle Anzasca, Valle Antrona, Antigorio-Formazza, la Ville de Domodossola.

### 3. Conseil Valais-Vallée d'Aoste du Grand St-Bernard

Date de création: 22 mai 1990

Membres: Canton du Valais, Région autonome de la Vallée d'Aoste.

## Frontière franco-suisse

### 4. Conseil du Léman (CdL)

Date de création: 19 février 1987

Membres: Cantons de Genève, de Vaud et du Valais et Départements français de l'Ain et de la Haute-Savoie.

### 5. Comité régional franco-genevois (CRFG)

Date de création: 12 juillet 1973

Membres: Canton de Genève et Départements de l'Ain et de la Haute-Savoie.

<sup>23</sup> Bundesrat, Bericht über die grenzüberschreitende Zusammenarbeit und die Mitwirkung der Kantone an der Aussenpolitik, Bern, 7. März 1994.

De Tommasi Roberto und Oetterli Dominik, Übersicht über die Grensräume der Schweiz, ihre Institutionen und Aktivitäten, Bundesamt für Raumplanung, Berne, 1995.

## **6. Conférence TransJurassienne (CTJ)**

Dénomination: Conférence TransJurassienne, anc. Communauté de travail du Jura.

Date de création: 3 mai 1985

Membres:

Cantons de Vaud, de Neuchâtel, du Jura et de Berne;

Conseil régional de Franche-Comté;

Préfectures de Franche-Comté, du Doubs, du Jura, de Haute-Saône et du Territoire de Belfort;

Conseils généraux des Départements du Doubs, du Jura, de Haute-Saône et du Territoire de Belfort;

Associations de maires et de communes.

## **7. AGEDRI**

Dénomination: Association franco-valdo-genevoise pour le développement des relations interrégionales

Date de création: décembre 1985

Membres: toute personne physique ou morale concernée par le bassin de vie formé par le Canton de Genève, le District de Nyon, le Pays de Gex et le Genevois haut-savoyard.

## **Frontière franco-italo-suisse**

### **8. Espace Mont-Blanc (EMB)**

Date de création: 25-26 octobre 1991

Membres: communes des trois pays, dont 12 suisses.

## **Frontière franco-germano-suisse**

### **9. Französisch-deutsch-schweizerische Oberrheinkonferenz (ORK)**

Dénomination: Conférence franco-germano-suisse du Rhin Supérieur

Date de création: 22 octobre 1975

Membres:

pour la Suisse: les Cantons de Bâle-Ville, Bâle-Campagne, Argovie, Jura et Soleure;

pour l'Allemagne;

dans le Land de Bade-Wurtemberg: le territoire des Régions Mittlerer Oberrhein, Südlicher Oberrhein et les Landkreise Lörrach et Waldshut;

dans le Land de Rhénanie-Palatinat: dans la Région Palatinat rhénan l'espace Palatinat-Sud avec les Landkreise Südliche Weinstrasse et Gernersheim ainsi que la Ville indépendante de Landau in der Pfalz et dans la Région Palatinat-Ouest le groupement communal de Dahner Felsenland;

pour la France: la Région Alsace, les Départements du Haut-Rhin et du Bas-Rhin.

### **10. Conseil de la RegioTriRhena**

Dénomination: Conseil de la RegioTriRhena – Rat der RegioTriRhena

Date de création: 22 septembre 1995

Membres: Groupements de communes, de collectivités, universités et chambres de commerce.

### **11. Le Conseil Rhénan**

Dénomination: Le Conseil Rhénan – Der Oberrheinrat

Date de fondation: 16 décembre 1997

Membres:

Des élus représentant la population de la Région du Rhin Supérieur: Bade-Wurtemberg (26), Alsace (26), Rhénanie-Palatinat (8), Nord-Ouest de la Suisse (11). La délégation suisse est formée de membres des parlements cantonaux de Bâle-Ville (3), Bâle-Campagne (3), Argovie (3), Soleure (1) et Jura (1).

## Frontière germano-suisse

### 12. Hochrheinkommission (HRK)

Dénomination: Hochrheinkommission (HRK) (Commission du Hochrhein)

Date de fondation: 17 septembre 1997

Membres:

Membres de plein droit du côté suisse: Canton d'Argovie, Associations de planification régionale de l'Oberes Fricktal, de l'Unteres Fricktal, de Zurzach ainsi que 38 communes;

Membres de plein droit du côté allemand: Land de Bade-Wurtemberg, Landkreise de Lörrach et de Waldshut, Association régionale du Rhin Supérieur – Lac de Constance; Chambre du commerce et de l'industrie du Rhin Supérieur – Lac de Constance, 15 Communes.

Organisations disposant du statut d'observatrices: Chambres du commerce et de l'industrie, Union des arts et métiers, confédérations syndicales, délégation des églises évangéliques, catholiques et catholiques-chrétiennes.

## Frontière austro-germano-suisse

### 13. Internationale Bodenseekonferenz (IBK)

Dénomination: Internationale Bodenseekonferenz (IBK) – Conférence Internationale du Lac de Constance

Date de fondation: 1972

Membres:

Le Land de Bade-Wurtemberg, Freistaat de Bavière, le Land du Vorarlberg, les Cantons de Schaffhouse, Thurgovie, Zurich, Saint-Gall, Appenzell Rhodes extérieures, Appenzell Rhodes intérieures, ainsi que la Principauté du Liechtenstein.

## Frontières dans l'Arc Alpin

### 14. Communauté de Travail des Alpes Occidentales (COTRAO)

Date de création: 2 avril 1982

Membres:

en Suisse: les cantons de Genève, du Valais et de Vaud;

en France: les régions de Rhône-Alpes et Provence-Alpes-Côte d'Azur;

en Italie: les régions de la Vallée d'Aoste, du Piémont et de la Ligurie.

### 15. Arbeitsgemeinschaft Alpenländer (Arge Alp)

Dénomination: Communauté de travail des régions alpines

Date de fondation: 12 octobre 1972

**Membres :**

Le Land de Bade-Wurtemberg, Freistaat de Bavière, la Région de la Lombardie, les Provinces autonomes de Trente et de Bolzano-Tyrol du Sud, les Cantons des Grisons, de Saint-Gall, du Tessin, les Länder de Salzbourg, du Tyrol et du Vorarlberg.

**16. Communauté de Travail des Alpes Adriatiques (Alpe Adria)**

Date de création: 20 novembre 1978

**Membres :**

Slovénie, Croatie; en Italie: Régions de Trentino-Alto Adige, Lombardie, Veneto, Friuli-Venezia Giulia; en Hongrie: Megye Győr-Moson-Sopron, Vas, Zala, Baranya, Somogy; en Autriche: Länder de Kärnten, Burgenland, Oberösterreich, Steiermark; en Suisse: Canton du Tessin; en Allemagne: Freistaat de Bavière.

**Tableau 8 : Régions d'aménagement du territoire 2000**

Code	Nom de la région d'aménagement du territoire	Nombre de communes	Numéros des communes
101	Stadt Zürich	1	261
102	Glattal	13	52,54,62,64,66,69,97,191,193,195,197,199-200
103	Furttal	7	82-85,87,94,96
104	Limmattal	11	241-251
105	Knonauseramt	14	1-14
106	Zimmerberg	12	131-142
107	Pfannenstiel	12	151-161,192
108	Zürcher Oberland	22	111-121,171-173,177-179,181-182,194,196,198
109	Winterthur und Umgebung	24	174-176,180,212-231
110	Weinland	25	21-44,211
111	Zürcher Unterland	30	51,53,55-61,63,65,67-68,70-72,81,86,88-93,95,98-102
201	Region Bern	24	307,351-356,358-363,403,540,543-544,546,551,557,627,630,861,870
202	Laupen	9	662-668,670-671,2282
203	Erlach-Oestl.Seeland	32	301-306,308-312,382,384-386,394,491-502,548,734,754-755
204	Biel-Seeland	25	371-372,392,731-733,735-753
205	Jura-Bienne	40	431,433,436,438-440,442,444,447,681-684,687,690-692,694,696-697,699-704 706-715,721-725
206	Oberaargau	56	321-345,952-954,959-960,971-996
207	Burgdorf und Umgebung	41	401-402,404-424,533-534,537-539,542,545,547,549,552,554-556,951,955-958
208	Oberes Emmental	10	613,901-909
209	Kiesental	20	601-610,612,614-615,617,619-620,624,626,628-629
210	Aaretal	12	611,616,618,621-623,625,631,866,868,872,875
211	Gürbetal	13	862-863,865,867,869,873-874,876,878,881,883-884,886
212	Schwarzwasser	11	357,851-854,864,877,879-880,882,887
213	Thun-Innertport	40	562,566,761-769,871,885,921-947
214	Obersimmental-Saaneland	7	791-794,841-843
215	Kandertal	5	561,563-565,567
216	Berner Oberland-Ost	29	571-582,584-594,781-786
299	Uebrige Gemeinden Bern-Nord 1)	7	531-532,535-536,541,550,553
301	Luzern und Umgebung	22	1024,1026,1033,1037,1040,1051-1055,1057-1067,1088
302	Seetal LU	17	1021-1023,1025,1027-1032,1034-1036,1038-1039,1041-1042
303	Surental-Sempachersee-Michelsamt	21	1081-1082,1084-1085,1087,1089-1095,1097,1099-1106
304	Rottal-Wolhusen	5	1009,1083,1086,1098,1107
305	Oberes Wiggertal-Luthertal	23	1121-1124,1126-1133,1135-1138,1143-1146,1148-1150
306	Entlebuch	8	1001-1008
401	Uri	20	1201-1220
501	Innerschwyz	16	1056,1068-1069,1311,1331,1362-1367,1369,1371-1374
502	Einsiedeln	7	1301,1343,1348,1361,1368,1370,1375
503	March	10	1321-1323,1341-1342,1344-1347,1349
601	Sarneraatal-Obwalden	6	1401,1403-1407
701	Nidwalden-Engelberg	12	1402,1501-1511
801	Glarner Mittel- und Unterland	8	1602,1607,1609,1617,1619-1620,1622-1623,1625
802	Glarner Hinterland-Sernftal	17	1601,1603-1606,1610-1616,1621,1626-1629
901	Zug	11	1701-1711
1001	Sarine	51	2171-2177,2179-2186,2188-2194,2196-2198,2200,2202-2206,2208,2210-2211 2213-2223,2225-2232,2243
1002	Gruyère	40	2121-2156,2158-2161
1003	Sense	19	2291-2296,2298-2310
1004	Lac	33	661,669,2241,2244,2247,2250-2251,2253-2254,2257-2266,2269-2272,2274-2283
1005	Broye	11	2001-2005,2007-2018,2020,2022-2029,2031-2047,2049
1006	Glâne-Veveyse	58	2061-2064,2066-2072,2074-2075,2077,2079,2081-2083,2085-2097,2099-2103 2105,2107-2113,2321-2333,2335-2336
1101	Olten-Gösigen-Gäu	35	2401-2408,2491-2502,2571-2576,2578-2586
1102	Thal	9	2421-2429
1103	Solothurn und Umgebung	57	2441-2447,2449-2450,2452-2463,2511,2513-2514,2516-2532,2534,2541-2542, 2544-2545,2547-2556,2601
1104	Grenchen-Büren	10	381,383,387-391,393,2543,2546
1105	Dorneck	36	2471-2481
1106	Thierstein	12	2611-2622
1201	Basel-Stadt	3	2701-2703
1301	Basel-Landschaft	86	2761-2775,2781-2793,2821-2834,2841-2869,2881-2895
1401	Schaffhausen	34	2901-2905,2911-2920,2931-2934,2936-2939,2951-2953,2961-2964,2971-2974
1601	Appenzell i.Rh.	5	3101-3105



Code	Nom de la région d'aménagement du territoire	Nombre de communes	Numéros des communes
1701	St. Gallen	26	3001-3007,3021-3025,3034,3036,3201-3204,3211-3212,3214,3401-3402,3422,3441-3444
1702	Rorschach	14	3031-3033,3037-3038,3213,3215-3216,3218-3219,3235-3237,4421
1703	Rheintal	13	3035,3111,3231-3234,3238,3251-3256
1704	Werdenberg	6	3271-3276
1705	Sarganserland-Walensee	12	1608,1617-1618,1624,3291-3298
1706	Linthgebiet	15	3311-3316,3331-3339
1707	Toggenburg	17	3351-3352,3354-3357,3371-3377,3391,3394,3403,3406
1708	Wil	24	3392-3393,3405,3407-3408,3421,3423-3426,4711,4716,4721,4723-4724
			4726,4741,4746,4751,4761,4776,4781,4786,4791
1801	Bündner Rheintal	17	3721-3723,3731,3733,3901,3941-3947,3951-3954
1802	Prättigau	15	3861-3863,3871,3881-3883,3891-3893,3961-3962,3971-3973
1803	Davos	1	3851
1804	Schanfigg	12	3914-3915,3921-3930
1805	Mittelbünden	25	3501-3502,3504-3506,3511-3515,3521-3523,3531-3534,3536-3541,3911-3913
1806	Heinzenberg-Domleschg	23	3503,3631-3642,3661-3670
1807	Hinterrhein	18	3681,3691-3695,3701-3712
1808	Surselva	48	3571-3584,3586-3587,3591-3596,3598-3606,3611-3616,3651-3652,3732,3734,3981-3987
1809	Val Müstair	6	3841-3846
1810	Engiadina Bassa	12	3741-3746,3751-3753,3761-3763
1811	Oberengadin	11	3781-3791
1812	Valle di Poschiavo	2	3551,3561
1813	Bregaglia	5	3771,3773-3776
1814	Mesolcina	9	3821-3823,3831-3836
1815	Calanca	8	3801,3803-3806,3808,3810-3811
1901	Aarau und Umgebung	15	4001-4013,4136,4276
1902	Lenzburg und Umgebung	9	4191,4199-4201,4203-4204,4206-4207,4210
1903	Brugg und Umgebung	28	4091-4093,4095,4098-4100,4103-4104,4106-4123,4193
1904	Baden-Regio	17	4021,4024,4026-4030,4034,4036,4038,4040,4042-4045,4047-4048
1905	Rohrdorferberg-Reusstal	12	4022,4031-4033,4035,4037,4039,4041,4046,4067,4072,4077
1906	Mutschellen und Umgebung	13	4023,4061-4063,4066,4071,4073-4075,4079,4081,4083-4084
1907	Oberes Freiamt	20	4069,4221-4239
1908	Unteres Bünztal	12	4064-4065,4068,4070,4076,4078,4080,4082,4194,4198,4205,4240
1909	Seetal AG	10	4131-4132,4138,4192,4195-4197,4202,4208-4209
1910	Wynental	11	1096,4133-4135,4137,4139-4141,4145-4147
1911	Suhrental	9	4142-4144,4272,4275,4277,4281,4284,4288
1912	Wiggertal	19	1125,1134,1139-1142,1147,4271,4273-4274,4278-4280,4282-4283,4285-4287,4289
1913	Unteres Fricktal	10	4251-4254,4257-4258,4261-4264
1914	Oberes Fricktal	31	4094,4096-4097,4101,4161-4183,4255-4256,4259-4260
1915	Zurzach und Umgebung	24	4105,4301-4323
2001	Frauenfeld	16	4551,4561,4566,4571,4590,4591,4601,4606,4611,4616,4621,4811,4816
			4821,4831,4841
2002	Kreuzlingen	12	4641,4643,4646,4651,4656,4666,4671,4681,4683,4691,4696,4701
2003	Oberthurgau	17	3217,4401,4406,4411,4416,4426,4431,4436,4441,4446,4451,4461,4471,4476,4486,4495,4511
2004	Weinfelden	12	4501,4506,4756,4846,4881,4891,4901,4911,4921,4941,4946,4951
2005	Diessenhofen	3	4536,4545,4546
2006	Untersee	6	4801,4806,4826,4851,4864,4871
2101	Tre Valli	47	5006,5012,5015,5031-5047,5061-5081,5281-5286
2102	Locarnese e Vallemaggia	63	5091-5099,5102,5104-5123,5125,5127-5136,5301-5322
2103	Bellinzonese	15	5001-5005,5007-5008,5010,5013-5014,5016-5019,5101
2104	Luganese	87	5009,5011,5141-5151,5153-5156,5158-5159,5161-5165,5167-5171,5173-5218,5220-5235
2105	Mendrisiotto	33	5144,5154,5160,5195,5197,5219,5241-5260,5262-5268
2201	Lausanne	25	5514-5516,5523,5527,5538,5581-5592,5606,5611,5624,5627,5635,5648,5651
2202	Morges	29	5621-5623,5625,5628-5634,5636-5647,5649-5650,5652-5655
2203	Aubonne/Rolle	30	5421-5437,5851-5863
2204	Nyon	32	5701-5732
2206	Lavaux	10	5601-5610,5612
2207	Vevey-Montreux	10	5881-5886,5888-5891
2208	Aigle	15	5401-5415



Code	Nom de la région d'aménagement du territoire	Nombre de communes	Numéros des communes
2209	Pays d'Enhaut	3	5841-5843
2210	Cossonay	32	5471-5501,5503
2211	Echallens	23	5511-5513,5517-5522,5524-5526,5528-5539
2212	Yverdon	41	5745,5766,5901-5939
2213	Grandson	20	5551-5570
2214	Orbe	23	5741-5752,5754-5765
2215	Vallée	3	5871-5873
2216	Avenches	13	5451-5463
2217	Payerne	20	5811-5830
2218	Moudon	32	5661-5692
2219	Oron	23	5781-5803
2301	Goms	21	6051-6067,6070-6071,6073,6177-6178
2302	Brig-Oestlich Raron	16	6001-6002,6006-6011,6171-6176,6179-6180
2303	Visp-Westlich Raron	32	6004,6191-6202,6281-6283,6285-6300
2304	Leuk	15	6101-6117
2305	Sierre	19	6231-6235,6237-6245,6247-6251
2306	Sion-Hérens-Conthey	21	6021-6025,6081-6089,6246,6261,6263-6267
2307	Martigny-Entremont	22	6031-6036,6131-6137,6139-6142,6211-6212,6214,6218-6219
2308	Monthey-St-Maurice	14	6151-6159,6213,6215-6217,6220
2401	Neuchâtel	21	6401-6404,6406-6412,6414-6415,6451-6452,6454-6455,6457-6460
2402	Val-de-Ruz	20	6405,6413,6453,6456,6471-6486
2403	Centre Jura	19	432,434-435,437,441,443,445-446,448,6421-6423,6431-6437
2404	Val-de-Travers	11	6501-6511
2501	Genève	45	6601-6645
2601	Jura	83	6701-6728,6741-6759,6771-6806

1) Communes qui n'appartiennent formellement pas à la région de Berne

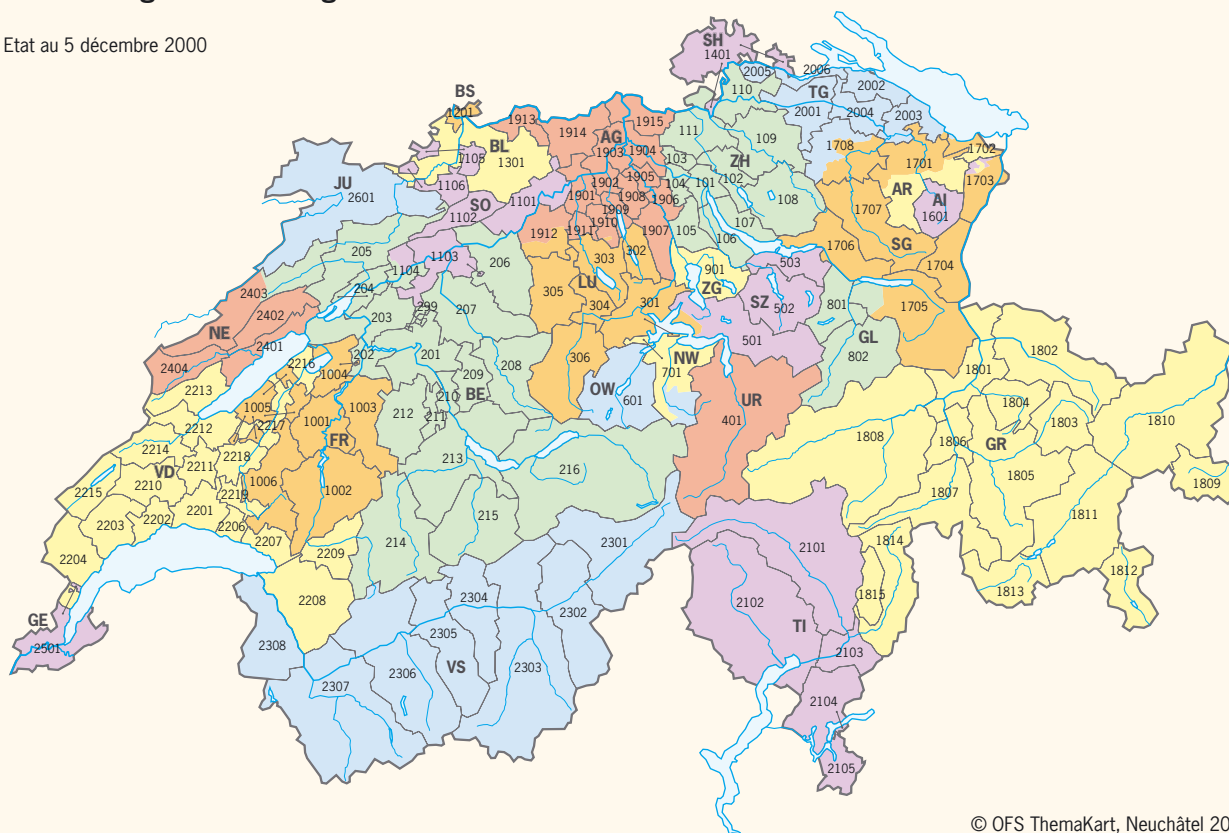
**Tableau 9 : Régions LIM 2000**

Code	Nom de la région LIM	Nombre de communes	Numéros des communes
11	Zürcher Berggebiet	15	111,114,117,120,171,179,181-182,222,226,228,3333,3337,4721,4726
21	Oberes Emmental	10	613,901-909
22	Jura-Bienne	42	371-372,431,433,436,438-440,442,444,447,681-684,687,690-692,694,696-697 699-704,706-715,721-725
23	Oberland-Ost	29	571-582,584-594,781-786
24	Kandertal	5	561,563-565,567
25	Thun-Innertport	40	562,566,761-769,871,885,921-947
26	Obersimmental-Saanenland	7	791-794,841-843
27	Kiesental	20	601-610,612,614-615,617,619-620,624,626,628-629
28	Schwarzwasser	11	357,851-854,864,877,879-880,882,887
29	Trachselwald	17	322,326,335,339,406-407,424,951-960
31	Luzerner Berggebiet	36	1001-1009,1083,1086,1098,1107,1121-1124,1126-1133,1135-1138,1143-1146 1148-1150
41	Uri	20	1201-1220
51	Einsiedeln	7	1301,1343,1348,1361,1368,1370,1375
52	Innerschwyz	16	1056,1068-1069,1311,1331,1362-1367,1369,1371-1374
61	Sarneraatal	6	1401,1403-1407
71	Nidwalden	12	1402,1501-1511
81	Glarner Hinterland-Sernftal	17	1601,1603-1606,1610-1616,1621,1626-1629
101	Sense	19	2291-2296,2298-2310
102	Gruyère	40	2121-2161
103	Glâne-Veveyse	51	2061-2064,2066-2067,2069,2071-2072,2074-2075,2077,2079,2081-2083, 2085-2087,2089,2091-2092,2094-2097,2099-2100,2102-2103,2105, 2107-2108,2110,2112-2113,2321-2336
104	Haute-Sarine	18	2171,2176,2189-2194,2210,2214,2220,2222-2223,2225-2227,2229,2231-2232
111	Thal	9	2421-2429
151	Appenzell A.Rh.	22	3001-3007,3021-3025,3031-3038,3111,3212
161	Appenzell I.Rh.	5	3101-3105
171	Toggenburg	17	3351-3352,3354-3357,3371-3377,3391,3394,3403,3406
172	Sarganserland-Walensee	14	1608,1617-1618,1624,3291-3298,3311,3316
181	Surselva	48	3571-3584,3586-3587,3591-3596,3598-3606,3611-3616,3651-3652,3732 3734,3981-3987
182	Moesano	17	3801,3803-3806,3808,3810-3811,3821-3823,3831-3836
183	Regio Viamala	41	3503,3631-3642,3661-3670,3681,3691-3695,3701-3712
184	Prättigau	15	3861-3863,3871,3881-3883,3891-3893,3961-3962,3971-3973
185	Schanfigg	12	3914-3915,3921-3930
186	Mittelbünden	25	3501-3502,3504-3506,3511-3515,3521-3523,3531-3534,3536,3538-3541,3911-3913
187	Bregaglia	5	3771,3773-3776
188	Poschiavo	2	3551,3561
189	Unterengadin-Münstertal	18	3741-3746,3751-3753,3761-3763,3841-3846
211	Locarnese e Vallemaggia	63	5091-5099,5102,5104-5123,5125,5127-5136,5301-5322
212	Tre Valli	47	5006,5012,5015,5031-5047,5061-5081,5281-5286
213	Malcantone	26	5141,5143,5145-5146,5149,5151,5156,5159,5161,5171,5175,5178,5181,5183, 5188,5193,5200,5202,5204,5206-5207,5213,5216,5222,5230,5232
214	Valli di Lugano	27	5009,5011,5148,5150,5153,5155,5164-5165,5173-5174,5177,5187,5190-5191, 5199,5208,5212,5217-5218,5220,5223-5224,5226-5229,5235
221	Pays-d'Enhaut	3	5841-5843
222	Nord Vaudois	59	5551-5570,5741-5745,5747-5750,5752,5754-5766,5904-5905,5909,5916, 5918-5919,5922,5924,5926,5930-5931,5933,5936-5939
223	Vallée de Joux	3	5871-5873
231	Goms	21	6051-6052,6054-6067,6070-6071,6073,6177-6178
232	Brig-Oestlich Raron	16	6001-6002,6006-6011,6171-6176,6179-6180
233	Visp-Westlich Raron	32	6004,6191-6202,6281-6283,6285-6300
234	Leuk	15	6101-6117
235	Sierre	19	6231-6235,6237-6245,6247-6251
236	Sion	21	6021-6025,6081-6089,6246,6261,6263-6267
237	Martigny	22	6031-6036,6131-6137,6139-6142,6211-6212,6214,6218-6219
238	Chablais	28	5401-5413,5415,6151-6159,6213,6215-6217,6220
241	Centre-Jura	19	432,434-435,437,441,443,445-446,448,6421-6423,6431-6437
242	Val-de-Travers	11	6501-6511
243	Val-de-Ruz	19	6405,6413,6453,6456,6471-6484,6486
261	Jura	83	6701-6806

## Les 140 régions d'aménagement du territoire de la Suisse

Carte 05

Etat au 5 décembre 2000



© OFS ThemaKart, Neuchâtel 2004

Numéro / Nom de région d'aménagement du territoire

101 Stadt Zürich	501 Innerschwyz	1805 Mittelbünden	2105 Mendrisiotto
102 Glattal	502 Einsiedeln	1806 Heinzenberg-Domleschg	2201 Lausanne
103 Furttal	503 March	1807 Hinterrhein	2202 Morges
104 Limmattal	601 Sarneraatal-Obwalden	1808 Surselva	2203 Aubonne-Rolle
105 Knonaueramt	701 Nidwalden-Engelberg	1809 Val Müstair	2204 Nyon
106 Zimmerberg	801 Glarner Mittel- und Unterland	1810 Engiadina Bassa	2206 Lavaux
107 Pfannenstiel	802 Glarner Hinterland-Sernftal	1811 Oberengadin	2207 Vevey-Montreux
108 Zürcher Oberland	901 Zug	1812 Valle di Poschiavo	2208 Aigle
109 Winterthur und Umgebung	1001 Sarine	1813 Bregaglia	2209 Pays d'Enhaut
110 Weinland	1002 Gruyère	1814 Mesolcina	2210 Cossonay
111 Zürcher Unterland	1003 Sense	1815 Calanca	2211 Echallens
201 Region Bern	1004 Lac	1901 Aarau und Umgebung	2212 Yverdon
202 Laupen	1005 Broye	1902 Lenzburg und Umgebung	2213 Grandson
203 Erlach-Östl. Seeland	1006 Glâne-Veveyse	1903 Brugg und Umgebung	2214 Orbe
204 Biel-Seeland	1101 Olten-Gösgen-Gäu	1904 Baden Regio	2215 Vallée
205 Jura-Bienne	1102 Thal	1905 Rohrdorferberg-Reusstal	2216 Avenches
206 Oberrargau	1103 Solothurn und Umgebung	1906 Mutschellen und Umgebung	2217 Payerne
207 Burgdorf und Umgebung	1104 Grenchen-Büren	1907 Oberes Freiamt	2218 Moudon
208 Oberes Emmental	1105 Dorneck	1908 Unteres Büntztal	2219 Oron
209 Kiestental	1106 Thierstein	1909 Seetal AG	2301 Goms
210 Aaretal	1201 Basel-Stadt	1910 Wynental	2302 Brig-Östlich Raron
211 Gürbetal	1301 Basel-Landschaft	1911 Suhrental	2303 Visp-Westlich Raron
212 Schwarzwasser	1401 Schaffhausen	1912 Wiggertal	2304 Leuk
213 Thun-Innertport	1601 Appenzell I.Rh.	1913 Unteres Fricktal	2305 Sierre
214 Obersimmental-Saaneland	1701 St. Gallen	1914 Oberes Fricktal	2306 Sion-Hérens-Conthey
215 Kandertal	1702 Rorschach	1915 Zurzach und Umgebung	2307 Martigny-Entremont
216 Berner Oberland-Ost	1703 Rheintal	2001 Frauenfeld	2308 Monthey-St-Maurice
299 Übrige Gemeinden Bern-Nord	1704 Werdenberg	2002 Kreuzlingen	2401 Neuchâtel
301 Luzern und Umgebung	1705 Sarganserland-Walensee	2003 Oberthurgau	2402 Val-de-Ruz
302 Seetal LU	1706 Linthgebiet	2004 Weinfelden	2403 Centre Jura
303 Surental-Sempachersee-Michelsamt	1707 Toggenburg	2005 Diessenhofen	2404 Val-de-Travers
304 Rottal-Wolhusen	1708 Wil	2006 Untersee	2501 Genève
305 Oberes Wiggertal-Luthertal	1801 Bündner Rheintal	2101 Tre Valli	2601 Jura
306 Entlebuch	1802 Prättigau	2102 Locarnese e Vallemaggia	
401 Uri	1803 Davos	2103 Bellinzonese	
	1804 Schanfigg	2104 Luganese	

## Les 54 régions LIM de la Suisse

Carte 06

Etat au 5 décembre 2000



© OFS ThemaKart, Neuchâtel 2004

Numéro / Nom de région LIM

11 Zürcher Berggebiet	61 Sarneraatal	181 Surselva	223 Vallée de Joux
21 Oberes Emmental	71 Nidwalden	182 Moesano	231 Goms
22 Jura-Bienne	81 Glarner Hinterland-Sernftal	183 Regio Viamala	232 Brig-Östlich Raron
23 Oberland-Ost		184 Prättigau	233 Visp-Westlich Raron
24 Kandertal	101 Sense	185 Schanfigg	234 Leuk
25 Thun-Innertport	102 Gruyère	186 Mittelbünden	235 Sierre
26 Obersimmental-Saanenland	103 Glâne-Veveyse	187 Bregaglia	236 Sion
27 Kiesental	104 Haute-Sarine	188 Poschiavo	237 Martigny
28 Schwarzwasser	111 Thal	189 Unterengadin-Münstertal	238 Chablais
29 Trachselwald			
31 Luzerner Berggebiet	151 Appenzell A. Rh.	211 Locarnese e Vallemaggia	241 Centre Jura
41 Uri	161 Appenzell I. Rh.	212 Tre Valli	242 Val-de-Travers
51 Einsiedeln	171 Toggenburg	213 Malcantone	243 Val-de-Ruz
52 Innerschwyz	172 Sarganserland-Walensee	214 Valli di Lugano	261 Jura
		221 Pays-d'Enhaut	
		222 Nord Vaudois	

## Les 4 régions de montagne

Carte 07

Etat au 5 décembre 2000



© OFS ThemaKart, Neuchâtel 2004

- |                |               |                                    |                                      |                                |
|----------------|---------------|------------------------------------|--------------------------------------|--------------------------------|
| <b>1</b> Alpes | <b>2</b> Jura | <b>3</b> Forêt Noire – Jura Souabe | <b>4</b> Moyen-pays – Rhin supérieur | <b>5</b> Pas de classification |
|----------------|---------------|------------------------------------|--------------------------------------|--------------------------------|

**Les zones économiques en redéploiement (ZER 01)**

Carte 08

Etat 2001



© OFS ThemaKart, Neuchâtel 2004

**Les régions transfrontalières**

Carte 9a



(a) Alpe Adria



(b) Arge Alp



(c) IBK



(d) Oberrheinrat / Conseil du Haut-Rhin



(e) ORK



(f) CTJ



(g) COTRAO

## Les régions transfrontalières

Carte 9b



(a) Hochrheinkommission (HRK)



(b) Conseil du Léman



(c) Comité régional franco-genevois



(d) AGEDRI



(e) Espace Mont Blanc



(f) Conseil du Gd-St-Bernard



(g) Regio Sempione



(h) Regio Insubrica

## 4. LES RÉGIONS D'ANALYSE

---

Cette publication distingue les unités spatiales selon leur degré d'institutionnalisation. Les unités considérées dans les deux chapitres précédents ont un caractère politique obligatoire alors que celles décrites ci-après ont un degré d'institutionnalisation plus faible, ce qui ne signifie cependant pas qu'elles n'aient pas d'importance politique. S'il est vrai que des entités spatiales telles que les régions linguistiques ou les agglomérations ne font jamais, ou sinon que très ponctuellement, l'objet d'actes politiques ou administratifs, il n'en demeure pas moins que ces entités ont indéniablement une influence plus grande dans la pratique des milieux politiques ou du public que les « zones économiques en redéploiement », les régions transfrontalières ou les districts.

C'est généralement parce que d'importants phénomènes sociaux et spatiaux d'un pays ne peuvent pas réellement être appréhendés par le biais des collectivités institutionnelles et des espaces de la politique régionale que des « régions d'analyse » sont créées. Ainsi en Suisse il s'agit d'analyser les grands clivages<sup>1</sup> et autres différenciations géographiques existant au niveau des espaces naturels, des régions linguistiques et confessionnelles, et de la relation ville-campagne. Pour ce faire, nous considérons ici des régionalisations fonctionnelles permettant une lecture des structures et des développements territoriaux.

Six niveaux géographiques analytiques sont traités dans ce chapitre : les grandes régions, les régions linguistiques, les aires confessionnelles, la définition des espaces urbains, ainsi que la régionalisation à petite échelle des régions MS et des bassins d'emploi sur un plan supracantonal. Les régions de montagne en revanche constituent une catégorie particulière. Ce niveau est en effet appréhendé sous l'angle de la politique de développement territorial afin de pouvoir établir des comparaisons à l'échelle européenne.

La fonction essentielle des régions d'analyse réside dans leur « valeur explicative » pour l'interprétation des phénomènes sociaux dans leur expression spatiale. En cela, elles sont un instrument facilement accessible pour l'analyse de l'organisation du territoire. Leur tendance au réductionnisme comporte néanmoins aussi le danger de tout modèle explicatif par trop simplificateur – plus un clivage potentiel produit des effets politiques, plus son utilisation est délicate.

### LES GRANDES RÉGIONS

Parce que la Suisse est un Etat fédéral dont les compétences sont issues de ses Etats constitutifs, dépositaires en premier lieu de sa souveraineté, il est évident que le découpage cantonal est l'unité d'analyse la plus importante. Pendant la plus grande partie de l'histoire moderne suisse, l'idée même d'établir un découpage supracantonal n'a donc qu'un intérêt académique.

---

<sup>1</sup> Joye Dominique, Thomas Busset et Martin Schuler, « Clivages et différenciations géographiques de la Suisse », in : Hugger, Paul, Les Suisses : modes de vie, traditions, mentalités (3 vol.), Lausanne : Payot, 1992, pp. 661-675.

Toutefois, les efforts de l'UE de constituer un système régional d'analyse cohérent à l'échelle européenne n'ont pas manqué d'être suivis en Suisse. L'OFS saisit la question à la fin des années 1980, en réponse notamment à l'importance croissante du système des régions NUTS mené par Eurostat.

En 1989, l'OFS réalise un rapport interne portant sur une délimitation d'aires supracantonales, prévoyant une régionalisation sur deux niveaux avec respectivement cinq et neuf régions.<sup>2</sup> Par la suite, l'OFS recourt à ces unités dans plusieurs publications. Pour ce faire, l'orientation macrorégionale a été conçue en tenant compte du critère de la taille ainsi que du concept de centralité : les pôles du Moyen-Pays que sont Zurich, Bâle, Berne, Genève-Lausanne, de même que St-Gall et Lucerne, soit deux centres moyens encore partiellement repliés sur eux-mêmes, ont été choisis comme points de cristallisation ; s'y ajoutent, en zone de montagne, Sion, Lugano et Coire. Lors de l'attribution de certains cantons aux aires préalablement dégagées, les points de vue institutionnels tels que la collaboration politique entre cantons dans le cadre de concordats ou autres conférences intergouvernementales sont privilégiés par rapport aux interdépendances économiques.

Deux variantes caractérisent la régionalisation en neuf unités. La première regroupe les trois grands cantons alpins des Grisons, du Tessin et du Valais en une région, alors que la deuxième variante attribue les Grisons à la Suisse orientale et le Valais à la Suisse occidentale, laissant le Tessin former seul une région. Une approche transculturelle (dans les trois cantons les quatre langues nationales sont représentées) soulignant le caractère « périphérique » de l'Arc alpin suisse s'affronte donc à une conception polarisée.

Le processus ainsi lancé se poursuit jusqu'en 1992, mais connaît un coup d'arrêt à la suite du refus de l'EEE. Au milieu des années 1990, la Suisse ne dispose ainsi toujours pas de régions NUTS. Une consultation de 1995 se référant aux régionalisations décrites plus haut a abouti à la demande que le processus de délimitation des grandes régions se fasse sur le plan politique et non pas par les services de l'administration. Par exemple, les cinq cantons de l'Espace Mittelland créé en 1992 (BE, FR, SO, NE, JU) demandent la reconnaissance de ladite région dans la régionalisation proposée. D'autre part, les cantons alpins (VS, GR, TI) refusent clairement la constitution d'une région alpine les englobant, au profit de regroupements régionaux les associant avec les régions de plaines dont ils sont proches.

Les desiderata aboutissent à une révision même du concept de régionalisation en faveur d'une approche métropolitaine : les régions étant Genève-Lausanne, Berne avec ses partenaires de l'Espace Mittelland, Zurich-Bâle-Argovie, l'aire urbaine tessinoise, ainsi que les centres moyens de Saint-Gall et Lucerne. La démarche reprend en outre assez largement les formes de collaborations intercantionales (notamment en Suisse orientale et Suisse centrale). Par contre, la régionalisation coupe volontairement les aires linguistiques (à l'exception du Tessin). Un atout supplémentaire de cette approche réside dans son intégration dans la régionalisation transfrontalière.

En été 1997, le DFI soumet aux gouvernements cantonaux cette nouvelle régionalisation correspondant au niveau NUTS 2, la Suisse entière figurant au niveau NUTS 1. Après une dernière modification séparant les métropoles de Bâle et de Zurich, sept grandes régions sont créées au niveau NUTS 2 (carte 10) :

---

<sup>2</sup> Forum statisticum, Régions d'Europe et de Suisse : implications statistiques, décembre 1992, n° 31.

Région	Cantons qui la composent	Habitants 2000 (en milliers)	Superficie (en km <sup>2</sup> )
Région lémanique	VD, VS, GE	1 327	8 718
Espace Mittelland	BE, FR, SO, NE, JU	1 679	10 062
Suisse du Nord-Ouest	BS, BL, AG	995	1 959
Zurich	ZH	1 248	1 729
Suisse orientale	GL, SH, AR, AI, SG, GR, TG	1 048	11 521
Suisse centrale	LU, UR, SZ, OW, NW, ZG	684	4 485
Tessin	TI	307	2 812
<b>Suisse</b>		<b>7 288</b>	<b>41 285</b>

## Mise à jour

L'histoire de la mise en place des régions NUTS en Europe est celle d'un système en transformation. Depuis ses premiers avatars dans les années 1960, le système n'a pas connu de rupture fondamentale, mais de nombreuses mutations sont intervenues, notamment au gré des changements institutionnels dans les pays membres. Les changements sont par exemple l'introduction du fédéralisme en Belgique, les réformes territoriales majeures effectuées au Danemark ou en Finlande, ou plus récemment la refonte des structures administratives territoriales effectuée à la fin des années 1990 pour les nouveaux pays membres (Pologne, République tchèque et Slovaquie). Les régions NUTS de la Suisse sont donc également susceptibles d'être changées. Le découpage des NUTS 2 et NUTS 3 aurait ainsi été touché par le transfert du district de Laufen du canton de Berne à celui de Bâle-Campagne en 1994, si ce niveau avait déjà été officialisé à l'époque.

## LA RÉGIONALISATION EUROPÉENNE : NUTS ET UAL<sup>3</sup>

### Brève description

Créé en 1953, Eurostat est l'office statistique de l'Union européenne (UE). Il collecte des données auprès des instituts nationaux de statistique des Etats membres, des pays candidats et des pays de l'Association européenne de libre-échange (AELE), dont la Suisse. Les statistiques régionales constituent un pilier du système statistique européen et l'UE a adopté un découpage en NUTS (pour Nomenclature des unités territoriales statistiques). Selon la destination des statistiques, différents niveaux sont nécessaires; c'est pourquoi une systématique NUTS a été élaborée en plusieurs phases: elle comprenait d'abord deux niveaux, puis trois dès 1981. Deux niveaux supplémentaires sont encore ajoutés dans les années 1990.

L'UE a réglementé la nomenclature NUTS en 2003, la situant finalement à trois niveaux hiérarchiques (NUTS 1, 2 et 3). Les deux niveaux les plus fins, NUTS 4 et NUTS 5, sont séparés et appelés Unités administratives locales (UAL), les UAL 1 et 2 remplaçant NUTS 4 et 5 respecti-

<sup>3</sup> [http://europa.eu.int/comm/eurostat/ramon/nuts/home\\_regions\\_en.html](http://europa.eu.int/comm/eurostat/ramon/nuts/home_regions_en.html)

vement. La collecte de données pour les UAL ne s'appuie sur aucune base juridique, même si les Etats membres de l'UE sont tenus de communiquer les listes des UAL. Une réinstauration d'un niveau NUTS 4 complet est à l'étude.

Le but de la régionalisation est triple. Les NUTS sont utilisées pour la collecte et l'harmonisation des données statistiques issues des Etats membres. Elles servent également de référence pour la recherche dans les sciences régionales. Elles sont enfin les unités de base dans lesquelles les politiques régionales de l'Union s'appliquent.

L'histoire de cette régionalisation montre son caractère évolutif et pragmatique. Pendant longtemps, aucune directive ne définit la régionalisation dans les nouveaux pays membres (Danemark, Grande-Bretagne et Irlande en 1971, Grèce en 1981, Espagne et Portugal en 1986). Mais sous la pression de la politique régionale de Fonds structurels et au moment de l'adhésion de l'Autriche, de la Finlande et de la Suède en 1995, des critères de délimitation plus précis sont développés. Depuis, la régionalisation NUTS précède une adhésion. Ainsi, le système NUTS a été appliqué aux pays de l'Europe centrale et à ceux de l'AELE à partir de 1998.

Selon le règlement de 2003, les régions NUTS constituent une hiérarchisation administrative et emboîtée du territoire. Chaque Etat est donc divisé en une ou plusieurs régions NUTS 1, lesquelles sont divisées en une ou plusieurs régions NUTS 2, et de même avec les régions NUTS 3. Mais aucun pays (à l'exception de l'Allemagne) n'étant divisé administrativement en trois niveaux à l'échelle régionale, il a fallu désigner des unités intermédiaires à l'usage de la statistique européenne. Ainsi, dans la plupart des pays, au moins un niveau hiérarchique NUTS ne correspond à aucune entité administrative: c'est par exemple le cas des NUTS 1 en France et en Italie et des NUTS 1 et 3 en Autriche. Par ailleurs, la taille des pays peut amener des absences d'échelons dont le meilleur exemple est le Luxembourg, pour lequel l'ensemble du territoire constitue à la fois les régions NUTS 1, 2 et 3.

Selon la réglementation, la classification des NUTS obéit aux critères suivants:

- Régions NUTS 1 entre 3 et 7 millions d'habitants.
- Régions NUTS 2 entre 800 000 et 3 millions d'habitants.
- Régions NUTS 3 entre 150 000 et 800 000 habitants.

Si l'effectif d'un Etat membre est inférieur au seuil de la NUTS, l'Etat constitue dans son ensemble une unité territoriale NUTS.

Le tableau 10 et les cartes 11a et 11b montrent les trois niveaux NUTS et les deux niveaux UAL pour les 25 pays membres de l'UE, pour la Bulgarie, la Roumanie et la Turquie, ainsi que pour les quatre pays de l'AELE. Ce tableau donne l'appellation officielle de chaque régionalisation dans la langue nationale, voir dans plusieurs langues nationales, ainsi que le nombre d'unités recensées. Dans quelques pays, le processus de régionalisation NUTS n'est pas encore définitivement arrêté. L'adaptation de changements territoriaux dans les pays membres est dorénavant également réglementée. Elle ne peut intervenir qu'à la fin d'une législature.

Afin de répondre notamment au besoin croissant d'information au niveau local, Eurostat a mis en place les UAL. Dans tous les pays de l'Union, les UAL 2 sont équivalentes au niveau fondamental de l'administration locale, à savoir la commune. En revanche, le niveau UAL 1 n'est reconnu

actuellement que dans 17 des 25 Etats membres. Des pays limitrophes de la Suisse, seule l'Allemagne reconnaît un tel niveau, et ce uniquement de manière partielle puisque les associations de communes «Verwaltungsgemeinschaft» ne sont pas constituées dans tous les Länder.

## Impact sur la Suisse

Suite à un accord avec Eurostat, les quatre pays de l'AELE, soit l'Islande, la Norvège, le Liechtenstein et la Suisse, sont intégrés dans le système NUTS en 1998, sous la désignation d'«équivalents NUTS». La structure politique suisse en cantons, districts et communes a donc dû être complétée par un, voire deux niveaux supplémentaires de régionalisation, supérieur aux cantons. Sous l'égide du DFI, les cantons sont consultés en plusieurs phases pour arrêter la régionalisation au niveau NUTS 2, correspondant à des agrégations de cantons. Cette procédure aboutit à la fin des années 1990 à l'établissement des grandes régions. Les «équivalents NUTS» ont donc l'aval politique, tant en Suisse qu'auprès d'Eurostat.

Ainsi redéfinie, l'équivalence des régions NUTS et UAL en Suisse (état 2000) est donnée comme suit :

Désignation	Région	Nombre d'unités	Population moyenne
NUTS 1 :	Suisse entière	1	7 288 010
NUTS 2 :	Grandes régions	7	1 041 144
NUTS 3 :	Cantons	26	280 308
UAL 1 :	Districts	184	39 609
UAL 2 :	Communes	2 896	2 517

Bien que la régionalisation de la Suisse soit antérieure aux critères fixés en 2003 par l'UE, on constate un accord parfait entre ces derniers et les moyennes obtenues pour le pays.

## LES RÉGIONS LINGUISTIQUES

### Structure géographique

L'OFS délimite les espaces où la population est majoritairement de langue allemande, française, italienne ou romanche en fonction des résultats des recensements fédéraux de la population.<sup>4</sup>

En 2000, les quatre régions linguistiques définies selon le principe de la majorité relative au niveau communal ne sont pas homogènes. Si la région francophone forme un ensemble de terri-

<sup>4</sup> Depuis 1860, les recensements de la population ont saisi la question de la langue maternelle ; dans les enquêtes de 1860 et de 1870 pour le ménage, à partir de 1880 par individu. Depuis 1990, la question concernant la rubrique dorénavant intitulée «langue» ou «langue principale» est complétée par deux questions sur les langues «habituellement parlées» à «l'école ou au travail» et à «la maison, avec les proches».

toires adjacents, ce n'est pas le cas de la partie italophone, sauf si l'on prend en considération une jonction par l'Italie (dans le cas contraire, la Bregaglia et le Poschiavo restent des territoires isolés). Quant à la région de langue romanche, elle est aujourd'hui divisée en quatre (Surselva, Schamserberg, Surses/vallée de l'Albula et Basse-Engadine/vallée de Müstair). Enfin, outre sa grande zone centrale, la région germanophone comprend encore six petits îlots linguistiques.

## Evolution historique et importance actuelle

Les régions linguistiques sont certainement les unités macrorégionales les plus couramment utilisées, car elles renvoient au clivage le plus sensible en Suisse à l'heure actuelle. L'OFS s'en sert depuis longtemps à des fins de comparaisons statistiques, surtout pour l'exploitation des résultats des recensements de la population. Ces régions constituent la subdivision régionale non-institutionnelle la plus ancienne de la statistique helvétique. L'OFS s'est en principe toujours basé sur les rapports de majorité au niveau des communes,<sup>5</sup> tels qu'ils ressortent des recensements de la population, pour la simple raison qu'il n'existe pas de définition des régions linguistiques ayant valeur d'obligation légale.

- Au niveau fédéral, les régions linguistiques ne sont pas fixées dans la Constitution. L'article 70, alinea 2 de la nouvelle Constitution fédérale précise que les cantons déterminent leurs langues officielles: «Afin de préserver l'harmonie entre les communautés linguistiques, ils veillent à la répartition territoriale traditionnelle des langues et prennent en considération les minorités linguistiques autochtones».
- Deux cantons bilingues (Berne et Valais) ont délimité leurs espaces linguistiques. La totalité du territoire du Tessin et du Jura appartient à la région italophone et francophone respectivement, bien que dans chacun des deux cantons, une commune – en l'occurrence Bosco-Gurin (jusqu'en 1990), resp. Ederswiler – soit majoritairement germanophone. Dans les deux autres cantons bilingues de Fribourg et des Grisons, les communes décident seules de la réglementation de la langue.
- Différentes communes sont définies officiellement comme bilingues; ainsi Biel/Bienne, Evilard/Leubringen, Fribourg/Freiburg ou Murten/Morat. La situation est plus complexe encore dans les communes grisonnes. Même en cas d'attribution constitutionnelle d'une commune à une région linguistique, cela ne signifie pas que la langue officielle (langue d'administration ou langue de scolarité) doive obligatoirement être celle de la région linguistique.<sup>6</sup>

<sup>5</sup> Cf. les Régions linguistiques dans Les résultats du recensement fédéral de la population du 1er décembre 1888, 1er vol., 84e livraison, Berne (p. 74\*-75\*) ainsi que les Résultats statistiques du Recensement de la population du 1er décembre 1910, 1er vol., Bümpliz, 1915 (p. 72\*-77\*) et enfin: Langue maternelle et régions linguistiques en Suisse 1960, dans La Vie économique, 5/65, p. 143-149.

<sup>6</sup> Le quadrilinguisme en Suisse – présent et futur. Analyse, propositions et recommandations d'un groupe de travail du Département fédéral de l'intérieur, Berne, août 1989; Windisch, Ueli, Les relations quotidiennes entre romands et suisses allemands, 2 tomes, Payot, Lausanne, 1992; Lüdi Georges et al., Die Sprachenlandschaft Schweiz, Office fédéral de la statistique, Berne 1997. Office fédéral de la statistique, Structure de la population, langue principale et religion, Neuchâtel, 2003. Sandro Bianconi et Matteo Borioli, Statistica e lingue. Un'analisi dei dati del censimento federale della popolazione 2000, Ufficio di statistica (USTAT) und Osservatorio linguistico della Svizzera italiana, Bellinzona, 2004. Le bilinguisme dans le canton de Berne, Une enquête auprès des politiciens bernois, CURP/UFM, Centre universitaire de recherche sur le plurilinguisme, Berne et Brigue, 1992, ainsi que: Le bilinguisme dans le canton du Valais, Interviews de politiciens, CURP/UFM, Berne et Brigue, 1992.

- Les frontières linguistiques fondées sur le principe majoritaire ne suivent guère les frontières cantonales; elles évoluent plutôt à l'intérieur des cantons de Berne, de Fribourg, du Valais et des Grisons. Néanmoins, il existe une certaine tendance à vouloir traiter les régions linguistiques par entités cantonales et à adjuger ainsi le Haut-Valais et la partie germanophone de Fribourg à la Suisse romande, le Jura bernois à la Suisse alémanique et à considérer les Grisons comme un canton germanophone.

La carte 12a des régions linguistiques reflète la situation selon le recensement 2000 et la configuration des communes. Sur 2896 communes, 1669 sont germanophones, 892 francophones, 269 italophones et 66 de langue romanche. Pour six cas, la langue a été déterminée en fonction d'une majorité relative (mais valeur minimale pour la commune de Schnaus GR avec 45,4 % de la population de langue romanche).

Les régions linguistiques francophone (892) et italophone (269) comptent exactement le même nombre de communes en 2000 qu'en 1860. La zone germanophone compte en 2000 51 communes de plus qu'il y a 140 ans et la partie romanche 51 de moins. Cette dernière a perdu de manière significative en extension et en population<sup>7</sup> (tableau 11 et carte 12b).

Afin d'éliminer les effets des fusions de communes, les quatre régions linguistiques ont été harmonisées sur la base de l'état des communes en 2000. De fait, des communes aujourd'hui disparues ont changé d'appartenance linguistique au cours de leur existence, comme les communes fribourgeoises Chandossel (Villarepos), Illens (Rossens), Marly-le-Petit (Marly) et Misery (Misery-Courtion), ainsi que Strada (Illanz) GR et Bramois (Sion) VS. Après 2000, les communes de Corjolens (Avry) FR et Patzen-Fardün (Donat) GR ont été dans la même situation.

Au total 84 communes ont changé de région linguistique durant la période considérée (carte 12b). 21 appartiennent à nouveau actuellement à leur région d'origine et 63 à une autre. Deux communes, Bivio GR et Marmorera GR, ont même appartenu à trois régions linguistiques. Les deux ont actuellement une majorité germanophone mais ont dans le passé appartenu à une région romanche puis à une italophone.

Certaines communes ont été plurilingues sur une longue période et ont présenté des majorités linguistiques fluctuantes. Dans le canton de Fribourg, Courtaman, Wallenried, Pierrafortscha, Chandossel (entre temps supprimée), ainsi que Meyriez dans le passé sont des exemples de ce cas de figure. Les deux villes officiellement bilingues, soit Fribourg depuis le Moyen Age et Bienne depuis la fin du 19e siècle, comptent une forte minorité linguistique, soit un tiers de la population. La commune d'Evilard BE a changé cinq fois d'appartenance linguistique, la dernière fois après 1941. Beaucoup de communes du Jura bernois ont même eu passagèrement, à l'époque de l'industrialisation vers 1880 ou vers 1930, une majorité germanophone. Deux communes touristiques du Tessin (Agra et Orselina) se sont trouvées momentanément dans la même situation. De nombreuses autres petites communes tessinoises ont depuis longtemps une minorité germanophone considérable.

Le passage « définitif » d'une commune d'une région linguistique à une autre a été un phénomène particulièrement fréquent dans le canton des Grisons, où une cinquantaine de communes ont

<sup>7</sup> Furer Jean-Jacques et Jan Boruvka, *Le romanche en péril? Evolution et perspective*. Office fédéral de la statistique, Berne, 1996.

perdu leur majorité romanche au cours des 140 dernières années, à commencer dès 1888 par les lieux touristiques de la Haute-Engadine, dans le Domleschg en 1900, à Schams après 1950, suivies par les communes du Heinzenberg (dès 1960), du district d'Imboden (1960), de la vallée de l'Albula (1970) et dans les autres communes de la Haute-Engadine (1970). Après 1990, la majorité romanche a disparu à Laax et Surcuolm dans la Surselva, à Alvaschein et Brienz/Brinzauls dans la vallée de l'Albula et à Patzen-Fardiün dans la vallée du Rhin postérieur.

Et c'est aussi après 1990 qu'une majorité d'habitants de Bosco-Gurin, la commune Walser du Tessin, ont annoncé l'italien comme langue principale.

## LES AIRES CONFSSIONNELLES

Parmi les clivages qui ont marqué l'histoire de l'ancienne Confédération, la division confessionnelle était la plus importante. Depuis la Réforme au 16<sup>e</sup> siècle et la Contre-Réforme au siècle suivant, la Suisse est divisée en deux territoires confessionnels d'importance à peu près égale, mais pas clairement délimités géographiquement. Des 13 anciens cantons, les cantons-villes de Zurich, Berne, Bâle et Schaffhouse étaient protestants, les cantons-villes de Lucerne, Fribourg et Soleure ainsi que les cantons-campagnes d'Uri, Schwytz, Unterwald et Zoug étaient catholiques. Les cantons-campagnes de Glaris et Appenzell avaient une population paritaire, ce qui dans le second cas mène à une scission en 1597. Les bailliages de Berne (le Pays de Vaud et l'Argovie bernoise) et « les bailliages communs » (territoires soumis à deux ou plusieurs cantons), dans lesquels la position des cantons réformés était dominante (Thurgovie, Morat, Grabsburg, Werdenberg, Grandson, et par la suite dans la partie sud du Jura), appartenaient à la région protestante tout comme les cantons alliés de Genève et Neuchâtel, la ville de Saint-Gall et des parties des Grisons (ainsi que Mulhouse). Les cantons alliés que sont l'abbaye de Saint-Gall et le Valais, les bailliages communs au Tessin ainsi qu'Uznach, Gaster, Sargans et Rheintal (faisant les quatre parties de l'actuel canton de Saint-Gall), Baden et Freiamt (dans l'actuel canton d'Argovie) et Echallens (dans le Pays de Vaud) appartenaient par contre au camp resté catholique. Cela vaut également pour les régions qui ne sont entrées dans la Confédération qu'à l'époque napoléonienne (le Fricktal), pour le territoire de l'Evêché de Bâle (les districts de l'actuel canton du Jura, le Laufonnais et Birseck) ainsi que pour les communes françaises et sardes, annexées à Genève par le Congrès de Vienne (comme Tarasp aux Grisons et Le Cerneux-Péquignot à Neuchâtel). Dans quelques régions, la parité confessionnelle divise les villages (au Toggenburg, à Glaris ou en Thurgovie), alors que dans d'autres, cette parité se retrouve au niveau d'un district ou d'un canton (particulièrement à Genève et aux Grisons).

Comme le montre cette énumération, les aires confessionnelles sont réparties dans les régions linguistiques (à l'exception du Tessin), les cantons urbains étant toutefois plutôt protestants et les cantons ruraux plutôt catholiques. Les flux migratoires internes et ensuite l'immigration venant de pays à majorité catholique a conduit à un mélange confessionnel plus accentué dans les régions urbaines et industrialisées qu'en Suisse centrale, au Valais ou à Fribourg. En fonction de ces données, il y a aujourd'hui à peine plus de régions majoritairement réformées.

Au cours des dernières décennies, le pourcentage des protestants comme celui des catholiques a reculé en Suisse, d'une part à cause de l'immigration de personnes appartenant à d'autres groupes religieux et d'autre part du fait de l'augmentation des personnes se déclarant sans

confession ou ne fournissant aucune donnée lors des recensements de la population. En 2000, 41,8% de la population suisse s'est déclarée catholique romaine et 33% membre de l'Eglise évangélique réformée. Ce pourcentage s'élève à 34,6%, si l'on inclut les méthodistes, les néo-piétistes, les membres de communautés pentecôtistes ainsi que la catégorie « autres Eglises et communautés évangéliques ». Cet ensemble a été pris comme base pour la classification utilisée ici. Il ne tient pas compte de l'Eglise néo-apostolique et des témoins de Jéhovah.<sup>8</sup>

Le présent ouvrage propose d'appliquer cinq aires confessionnelles pour analyser la répartition territoriale des deux principales confessions chrétiennes selon leur force (carte 13). La classification distingue deux groupes de communes, celles où l'une ou l'autre confession est absolument dominante (>50%) et deux autres où l'une des deux dispose d'une suprématie relative située entre 40 et 50%. Le cinquième groupe comprend toutes les communes dans lesquelles aucune des deux confessions n'atteint le seuil des 40%.<sup>9</sup> Ce dernier groupe compte en grande majorité des communes urbaines et à peine quelques communes historiquement paritaires entre les deux groupes de confession. La classification paraît ainsi pertinente pour des analyses géographiques et sociales basées sur la commune.

## LES RÉGIONS MS

### Structure géographique

Le découpage en régions de mobilité spatiale (MS) date de 1982 et a été élaboré dans le cadre d'un projet de recherche du PNR 5 « Problèmes régionaux ».<sup>10</sup> L'ensemble du territoire national est subdivisé en 106 unités (tableau 12 et carte 14). Certaines régions MS s'étendent au-delà des limites des cantons (14 en tout, dont 7 sont en réalité des régions intercantionales : Granges SO, Laufonnais, Morat, Wil SG, Aarau, la Broye et La Chaux-de-Fonds).

Cette régionalisation ne comprend que de rares enclaves, les seules étant les communes schaffhouseises de du district de Stein am Rhein et de Rüdlingen/Buchberg, la commune genevoise de Céligny ainsi que quelques parties de communes.

### Evolution historique et importance actuelle

Les régions MS répondent à l'objectif initial de constituer, sur l'ensemble du territoire, des micro-régions comparables pouvant servir d'espaces de référence à l'analyse de la mobilité spatiale.

Les régionalisations existant jusqu'alors, à savoir les régions LIM et les régions d'aménagement du territoire d'une part, les régions de marchés de l'emploi de l'ex-ORL (aujourd'hui NSL) d'autre

<sup>8</sup> Bovay Claude, Le paysage religieux en Suisse, OFS, Neuchâtel, 2005.

<sup>9</sup> La carte 13 distingue 5 aires confessionnelles. Dans le tableau 17, les codes ont la signification suivante: 1=majorité catholique absolue, 2=majorité protestante absolue, 11=majorité catholique relative, 22=majorité protestante relative et 3=aucune confession >40%.

<sup>10</sup> Bassand Michel, Marie-Claude Brulhardt, François Hainard et Martin Schuler, Les Suisses entre la mobilité et la sédentarité, PPR, Lausanne, 1985.  
Schuler Martin et Rolf Nef, Räumliche Typologien des schweizerischen Zentren-Peripherien-Musters, PNR 5, Rapport de travail 35, Berne, 1983.

part, ne peuvent satisfaire aux exigences de l'analyse sur le plan conceptuel : les régions LIM ne cernent que les régions de montagne et les régions d'aménagement sont trop hétérogènes en comparaison intercantonale. Quant aux régions de marchés de l'emploi, elles sont fondées sur des réseaux de pendularité datant de 1960. C'est la raison pour laquelle un nouveau découpage territorial reposant sur le principe de microrégions fonctionnelles a été entrepris. Ce modèle servant déjà pour les régions LIM et les régions d'aménagement, le choix a été fait de garder les avantages du tissu existant, tout en procédant à quelques agrégations pour parvenir à un niveau de comparabilité. Il a aussi fallu s'accommoder d'éventuelles instabilités dans les délimitations régionales de base : les régions LIM ont été adoptées comme régions MS uniquement dans les régions alpines proprement dites, car dans les Préalpes, les régions LIM ne correspondent guère au concept de polarisation (elles associent généralement des communes économiquement plus faibles en « espaces résiduels »).

La conception de microrégions se heurte à des difficultés particulières dans les grands espaces urbains. Les zones d'influence des grands centres s'étendent en effet bien au-delà des régions d'aménagement du territoire définies par les cantons. La régionalisation MS admet la subdivision des grands espaces urbains. Ainsi, dans la région zurichoise, la ville-centre forme une région à part entière ; elle est entourée d'au moins douze autres régions présentant un net caractère d'agglomération. La région bâloise présente un cas analogue (le canton de Bâle-Campagne qui ne connaît pas de subdivision en régions d'aménagement est réparti en deux régions MS, dont l'une – Unterbaselbiet – comprend la zone suburbaine de Bâle), ainsi que les espaces genevois et lausannois. Par contre, les régions de centres moyens (Winterthur, Lucerne, Fribourg, Coire, Aarau ou Neuchâtel) sont délimitées assez largement et correspondent effectivement à peu de choses près aux zones d'influence de ces villes.

La seconde instabilité partielle résultant de la reprise des régions d'aménagement du territoire dans les régions MS provient des découpages des espaces fonctionnels auxquels ont procédé les institutions cantonales et qui sont conçus différemment selon les cantons. Par exemple, les cantons de Thurgovie et de St-Gall ont créé des régions d'aménagement transcantonales dans les aires de Wil ; les cantons de Berne et de Soleure ont fait de même dans la région de Granges. A l'opposé, dans les cantons de Zurich ou de Vaud – pour n'en citer que deux -, où les autorités n'ont pas permis la formation de régions transcantonales, l'aménagement du territoire s'en tient strictement aux frontières cantonales. La régionalisation MS découpe ainsi certaines agglomérations comme celles de Schaffhouse, Bâle ou Genève.

Grâce aux travaux du PNR « Problèmes régionaux », les régions MS ont connu une rapide diffusion et ont été ajoutées, au milieu des années 80, à la liste des régionalisations de l'OFS. Elles peuvent être considérées aujourd'hui comme les unités d'analyse les plus pertinentes au niveau microrégional.

## Mise à jour

Afin de maintenir ouverte la possibilité d'analyses comparatives diachroniques, la délimitation des régions MS devrait en principe demeurer stable. Les composants institutionnels de ces espaces (régions d'aménagement et régions LIM) n'ont connu que peu de changements depuis 1980. Certains affectent le découpage en régions MS, entre autre les modifications territoriales intervenues à la suite des fusions de communes. Dix communes locales thurgoviennes ainsi qu'une commune fribourgeoise sont concernées.

Les modifications suivantes ont été effectuées jusqu'en 2000:

- transfert communal entre cantons: Vellerat JU (de la région 14 à la région 106)
- fusions de communes dépassant les frontières des régions MS: Corsalettes FR (de 42 à 39); Götighofen TG (de 78 à 76); Buch bei Märwil TG, Märwil TG et Zezikon TG (de 76 à 59); Wetzikon TG (de 59 zu 76), Gündelhart-Hörhausen TG et Salen-Reutenen TG (de 77 à 76); Hugelshofen TG et Dotnacht TG (de 76 à 77). A cela s'ajoutent trois parties de commune, séparées d'une ancienne commune locale et attribuées à une commune politique d'une autre région MS.
- partage de communes: en 1993, la commune de Rubigen BE a été divisée en trois communes. L'une d'elles, Allmendingen BE, appartenait auparavant à la région de Berne en tant que «division communale» (Viertelsgemeinde). Elle a donc logiquement été attribuée en tant que commune politique autonome à la région MS correspondante (11, auparavant 12).
- transferts de communes entre régions d'aménagement: sur les 27 cas enregistrés, 18 ont été repris dans le découpage en régions MS: Münchringen BE (de 11 à 16); Bibern SO, Biezwil SO, Gosswil SO, Lüterswil-Gächliwil SO ainsi que Schnottwil SO (toutes de 24 à 46); Würenlingen AG (de 71 à 72), Hottwil AG (de 71 à 75), Güttingen TG (de 78 à 77); Arogno TI, Bissone TI, Maroggia TI, Melano TI ainsi que Rovio TI (toutes de 82 à 83), Essertines-sur-Yverdon VD (de 91 à 90), Bottens VD (de 90 à 84), Marchissy VD (de 86 à 85) ainsi que Burtigny VD (également de 86 à 85). En revanche, Romont BE (à 14), Frauenkappen BE (à 11), Steinhof SO (à 15), Steinach SG (à 78), Amden SG et Weesen SG (à 56), Villars-Tiercelin VD (à 90, attribution erronée en 1990 à 91), Baulmes VD et Vuiteboeuf VD (à 91) ont été laissées. L'appartenance de 23 autres communes à leur région d'aménagement a été changée, sans implication sur la répartition en régions MS.
- entrée d'une commune dans une région LIM: la commune de Mollis GL est entrée dans la région LIM Sarganserland. Ce changement n'a pas été repris dans le découpage en régions MS.
- une autre correction concerne les communes de Augst BL et Pratteln BL, qui, en accord avec l'office cantonal d'aménagement, ont été mutées de la région de l'Oberbaselbiet à celle de l'Unteraselbiet.

## LES BASSINS D'EMPLOI

Une régionalisation officielle au niveau supracantonal n'existe en Suisse que depuis 1997, quand sont créées les sept grandes régions correspondant au niveau européen NUTS 2. Ces unités sont appelées «équivalents NUTS». Selon les directives d'Eurostat, les grandes régions suisses sont une agrégation d'unités institutionnelles, à savoir les cantons et ne satisfont par conséquent pas aux exigences d'une régionalisation se basant sur des critères fonctionnels. Pourtant, les sept grandes régions montrent de forts liens avec les espaces métropolitains du pays (Genève-Lausanne, Berne, Bâle, Zurich, ainsi que le Tessin), ainsi que les deux centres moyens de Saint-Gall et de Lucerne qui forment eux aussi le cœur de grandes régions, bien qu'ils soient fortement impliqués dans l'espace métropolitain de Zurich.

Depuis 1982, il existe une régionalisation de la Suisse en 16 bassins d'emploi (carte 15 et tableau 13). Créées en tant qu'aggrégations de «régions MS», ces régions sont conçues en tant

qu'aires urbaines des grands centres et des centres moyens du pays: Genève, Lausanne, Sion, Fribourg, Neuchâtel, Bienne, Berne, Bâle, Aarau-Olten, Zurich, Winterthour-Schaffhouse, St-Gall, Coire, Lucerne, Bellinzone et Lugano. Dans une première étape, le procédé appliqué consiste à désigner des centres principaux selon des critères de taille et d'interrelations mutuelles. Les régions MS sont prises comme unités de base. Inspirées des anciennes Arbeitsmarktreionen<sup>11</sup> développées par l'institut ORL (aujourd'hui NSL) à l'EPFZ, ces régions, créées dans les années 1960, auraient dû servir d'unités de base pour le projet «CK-73» (Conférence des hauts fonctionnaires de la Confédération). La CK-73 devait alors réaliser une conception générale de l'aménagement national, qui n'a jamais abouti à une implication politique.

Les 16 bassins d'emploi ont l'avantage de s'insérer dans la structure micro-régionale et d'offrir un découpage assez satisfaisant en rapport notamment avec les régions LIM et les régions d'aménagement du territoire. Même sans avoir acquis un statut politique normatif, les bassins d'emploi sont utilisés dans le cadre de la planification des transports, de la mobilité et des analyses structurelles.

Depuis 2001, l'OCDE utilise les bassins d'emploi suisses en tant qu'unités de base pour les analyses internationales en matière de statistique et de politique régionale.<sup>12</sup> Cette fonction était auparavant remplie par les 106 régions MS. Pour la plupart des autres pays européens de l'OCDE, les références spatiales sont les régions NUTS 3, ou parfois NUTS 2. Par contre, l'Allemagne s'appuie sur une régionalisation fonctionnelle.

## Mise à jour

Les 16 bassins d'emploi sont des agrégats des régions MS. Les rares modifications de la délimitation des régions MS survenues entre 1990 et 2000 n'ont guère touché les limites entre bassins d'emploi, à l'exception de cinq cas: Hottwil AG (de 10 à 8), Götighofen et Güttingen TG (de 12 à 11) et Burtigny et Marchissy (de 1 à 2).

## AGGLOMÉRATIONS ET VILLES ISOLÉES, OPPOSITION URBAIN-RURAL, AIRES MÉTROPOLITAINES

### Structure géographique

La définition des agglomérations renvoie à l'extension des zones urbaines, c'est-à-dire à des ensembles regroupant des villes-centres et les communes avec lesquelles elles entretiennent des liens d'interdépendance formelle et fonctionnelle. Sa fonction principale est de permettre une comparaison spatiale entre des espaces urbains fort inégalement délimités sur le plan institutionnel.

<sup>11</sup> Rotach Martin, Aménagement national suisse, CK-73, Berne, novembre 1973, ainsi que: Der Delegierte für Raumplanung, Einzugsgebiete von Zentren, abgegrenzt nach ihrer Erreichbarkeit, CK-73, Berne, mai 1975.

<sup>12</sup> OCDE, Examens territoriaux de l'OCDE. Suisse, Paris, 2002.

La définition révisée des agglomérations de 1980 a remplacé une formule plus ancienne, appliquée pour la première fois en 1930 et déjà modifiée en 1970. En 1984 elle a permis de déterminer 33 agglomérations, comprenant au total 502 communes, ainsi que 15 villes isolées de plus de 10 000 habitants ne formant pas d'agglomérations en elles-mêmes. Ces 517 communes urbaines représentent en 1980 62,4% de la population suisse. Les agglomérations et villes isolées forment ensemble l'espace urbain, l'espace «rural» correspondant aux territoires résiduels. Cinq agglomérations transfrontalières sont en outre déterminées pour la première fois en 1980.

A la suite du recensement fédéral de la population de 1990, l'OFS actualise la délimitation des agglomérations. La formule de 1980 est légèrement modifiée avec la constitution de 15 nouvelles agglomérations. La situation prévalant alors est de 48 agglomérations et 9 villes isolées, le tout englobant 806 communes, soit 68,9% de la population suisse. Des aires métropolitaines sont constituées pour la première fois en 1990. Elles sont appliquées aux cinq plus grandes agglomérations ainsi qu'au Tessin. Ces aires regroupent des agglomérations ayant une densité relativement élevée, c'est-à-dire qu'un douzième au moins de leur population active occupée travaille dans l'agglomération centrale. Il y a aussi six agglomérations transfrontalières.

Les agglomérations et les aires métropolitaines ont été redéfinies en 2003 en se basant sur les nouvelles données du recensement 2000. Les formules de 1980 et 1990 sont appliquées sans changement. Il y a désormais 50 agglomérations auxquelles s'ajoutent 5 communes nouvellement inscrites dans la catégorie des villes isolées (carte 16). Quelques agglomérations jusqu'alors indépendantes ont été regroupées et d'anciennes villes isolées sont devenues des agglomérations. Au total 979 des 2896 communes suisses sont définies comme urbaines, englobant 73,4% de la population du pays (cf. tableau 14 «Agglomérations et villes isolées selon les communes en 2000»). Les dix agglomérations transfrontalières comptent 191 communes étrangères totalisant 916 000 habitants. Les aires métropolitaines sont constituées des grands ensembles autour de Zurich, Genève-Lausanne, Bâle et Milan (nouvelle aire métropolitaine transfrontalière) auxquelles s'ajoute l'agglomération-centre de Berne (carte 17). La conception des agglomérations et des aires métropolitaines en Suisse à la lumière du recensement 2000 fait l'objet d'un chapitre à la fin de cette publication.

## **Evolution historique et importance actuelle**

La dichotomie urbain-rural est aujourd'hui encore la définition la plus couramment utilisée dans les statistiques internationales. Sa délimitation s'opère en Suisse «par défaut», c'est-à-dire comme sous-produit de la définition des agglomérations.

L'agglomération est l'un des plus anciens niveaux géographiques que connaisse la statistique helvétique. Au 19<sup>e</sup> siècle, la Suisse a même un certain rôle précurseur en la matière, car elle est le premier Etat à appliquer, dans certaines zones urbaines, le terme d'agglomération à des territoires composés de plusieurs communes liées par une continuité de la zone bâtie (Zurich, Genève et Montreux dans le recensement de la population de 1880). Dans le cadre du recensement de 1920, 600 communes urbaines sont retenues pour une enquête sur le logement, toutefois sans qu'il soit fait mention d'une définition explicite.

En 1930, une formule précise délimite pour la première fois les agglomérations et elle restera valable quant au fond jusqu'en 1970, en dépit de quelques légères modifications. Trois condi-

tions cumulatives sont alors requises pour le rattachement d'une commune à une agglomération: un lien de continuité de la zone bâtie avec la ville-centre, un taux élevé de pendulaires sortants et un faible pourcentage de population agricole. Le premier critère – celui de l'unité formelle et structurelle des espaces urbains – étant déterminant, une agglomération peut théoriquement ne comporter que la continuité du bâti.

Cette formule de délimitation ne répond toutefois plus à la réalité et les agglomérations sont redéfinies par l'OFS à la suite du recensement de 1980. La nouvelle formule sert toujours à délimiter des zones urbaines statistiquement comparables entre elles, mais l'ancien modèle morphologique est remplacé par une conception plus fonctionnelle des espaces urbains.<sup>13</sup> Les agglomérations doivent désormais être constituées de communes à haut degré d'urbanité et liées entre elles par d'étroites relations économiques. L'élaboration du nouveau concept vise en outre à intégrer une série de facteurs nouveaux du développement urbain:

- différenciation interne accrue des espaces urbains;
- délimitation extérieure toujours plus floue des espaces urbains;
- centralité plus diffuse, due notamment au transfert des emplois des centres vers les couronnes;
- jonction de différents espaces urbains en complexes multicentres, en systèmes conurbains voire en aires métropolitaines;
- passage de la dichotomie urbain-rural à un continuum échelonné selon le degré d'urbanité et, par là, abandon d'une conception bipolaire.

La formule d'agglomération doit être applicable de manière équivalente à des communes structurellement fort différentes. Une classification des communes faisant la distinction entre ville-centre, commune de résidence ou commune d'emploi suburbaine, commune riche, commune périurbaine et centre secondaire envisage toutes les constellations possibles. L'application dans la formule d'agglomération se fait au moyen d'un indice construit à partir d'une combinaison multiple de cinq indicateurs suivant le type de commune. Une commune d'agglomération doit remplir trois des cinq conditions suivantes (seules des communes politiques entières peuvent être rattachées à une agglomération):

- lien de continuité de la zone bâtie avec la ville-centre;
- forte densité combinée habitants/ emplois;
- une croissance de la population supérieure à la moyenne;
- faible proportion de population agricole;
- taux élevé de pendulaires vers la zone centrale de l'agglomération.

Des seuils minimaux fixent ce qui, dans la pratique, représente une coupure à l'intérieur d'une zone de transition fluide.

<sup>13</sup> L'agglomération, au sens étymologique du terme, se réfère en premier lieu à l'aspect formel et physique. Pour cette nouvelle conception de 1980, il aurait en réalité fallu parler de régions urbaines. Mais la notion d'agglomération étant appliquée uniformément dans toutes les régions linguistiques et permettant, de ce fait, la poursuite d'analyses comparatives dans le temps, le terme n'a pas été modifié.

En 1980, la définition de ville basée sur un concept de centralité (avec parfois des cas de bipolarité) et sur l'opposition «urbain – non urbain» est maintenue. Des modifications auraient en effet signifié une rupture trop brutale dans les comparaisons diachroniques et empêché le suivi d'analyses comparatives entre les espaces urbains du pays. Pour obtenir néanmoins une différenciation plus fine à l'intérieur et à l'extérieur de ces espaces, l'OFS a développé par la suite une typologie des communes.

Les définitions de l'espace urbain revêtent une grande importance dans toutes les statistiques internationales. Pourtant les formules y relatives diffèrent encore fondamentalement de pays à pays. Cela vaut aussi bien pour les critères et les seuils-limites utilisés que pour les seuils minimaux des unités spatiales à délimiter: l'écart varie entre 200 habitants dans les pays nordiques et 80 000 (régions urbaines) voire 150 000 habitants (systèmes conurbains) en Allemagne. Dans les années 1990, les définitions commencent à s'harmoniser sous l'impulsion du N.U.R.E.C.<sup>14</sup> et des travaux de François Moriconi-Ebrard<sup>15</sup>, dans les dernières années également dans le projet ORATE et dans le cadre des projets d'ESPON. Ces approches reposent sur le critère de continuité du bâti, fourni grâce aux données des photos satellites.

Contrairement à la France par exemple, la définition des agglomérations n'a longtemps eu aucune véritable implication politique ou économique en Suisse. Il n'y a quasiment pas de coïncidence entre les régions d'aménagement du territoire et les agglomérations, et l'administration fédérale n'utilisait que rarement la notion d'agglomération. L'intérêt politique s'est toutefois accru ces dernières années et la Confédération a défini sa propre politique d'agglomération.<sup>16</sup> Les milieux scientifiques, politiques et administratifs recourent de plus en plus aux concepts d'agglomération et d'aire métropolitaine. Cette définition spatiale conçue spécifiquement à des fins statistiques a engendré certaines conséquences économiques et politiques. La définition d'agglomération n'a cependant pas d'existence légale.

La définition suisse de l'agglomération fixe un seuil minimal de 20 000 habitants, atteint par le nombre relativement grand de 55 régions urbaines. Délimitées selon un concept de fonctionnalité, les aires métropolitaines se caractérisent par un niveau plus élevé d'urbanité, ce qui les distingue clairement d'un point de vue structurel des autres agglomérations.

## Mise à jour

Les modifications de délimitation sont actualisées tous les dix ans. Celles intervenues entre 1990 et 2000 sont mentionnées plus haut dans la partie «Structure géographique» ainsi que dans un chapitre spécial à la fin de cette publication.

<sup>14</sup> Network on Urban Research in the European Community (N.U.R.E.C.), Report on Comparative Studies and Statistics of European Cities, Duisburg, 1995

<sup>15</sup> Geopolis, <http://www.geo.univ-avignon.fr>

<sup>16</sup> Commission tripartite sur les agglomérations (éd), Collaboration horizontale et verticale dans les agglomérations, Berne, 2004

**Tableau 10: Correspondance entre les niveaux NUTS et LAU et les unités administratives nationales**

EU-15	NUTS 1		NUTS 2	
Belgique	Gewesten / Régions	3	Provincies / Provinces	11
Danemark	-	1	-	1
Allemagne	Länder	16	Regierungsbezirke	41
Grèce	Groups of development regions	4	Periferies	13
Espagne	Agrupación de comunidades autónomas	7	Comunidades y ciudades autónomas	19
France	Z.E.A.T	8	Régions	22
	+ DOM	1	+ DOM	4
Irlande	-	1	Regions	2
Italie	Gruppi di regioni	5	Regioni	21
Luxembourg	-	1	-	1
Pays-Bas	Landsdelen	4	Provincies	12
Autriche	Gruppen von Bundesländern	3	Bundesländer	9
Portugal	Continente	3	Comissões de coordenação regional	5
			+ Regiões autónomas	2
Finlande	Manner-Suomi, Ahvenanmaa / Fasta Finland, Åland	2	Suuralueet / Storområden	5
Suède	-	1	Riksområden	8
Royaume-Uni		12		37
Angleterre	Government Office Regions	9	"Counties (some grouped); Inner and Outer London"	30
Pays de Galles	Country	1	Groups of unitary authorities	2
Ecosse	Country	1	Groups of unitary authorities or LECs	4
Irlande du Nord	Country	1	Country	1
<b>EU-15</b>		<b>72</b>		<b>213</b>
EU depuis 2004	LEVEL 1		LEVEL 2	
Chypre		1		1
République Tchèque	-	1	Groups of Kraje	8
Estonie	-	1	-	1
Hongrie	-	1	Tervezesi-statisztikai regio	7
Lituanie	-	1	-	1
Lettonie	-	1	-	1
Malte	-	1	-	1
Pologne	-	1	Wojewodztwa	16
Slovénie	-	1	-	1
Slovaquie	-	1	Zoskupenia krajov	4
<b>EU-25</b>		<b>82</b>		<b>254</b>
Pays candidats	LEVEL 1		LEVEL 2	
Bulgarie	-	1	Rajon za planirane	6
Roumanie	-	1	Regions	8
Turquie	Bölgeler	12	Alt bölgeler	26
Pays de l'AELE	LEVEL 1		LEVEL 2	
Islande	-	1	-	1
Liechtenstein	-	1	-	1
Norvège	-	1	Landsdeler	7
Suisse	-	1	Grandes régions	7

NUTS 3		LAU 1		LAU 2	
Arrondissementen / Arrondissements	43	-		Gemeenten / Communes	589
Amter	15	-		Kommuner	271
Kreise	439	Verwaltungs-gemeinschaften	539	Gemeinden	13 176
Nomoi	51	Dimoi/Koinotites	1 034	Demotiko diamerisma / Koinotiko diamerisma	6 130
				Municipios	8 108
Provincias	50	-			
+ Ceuta y Melilla	2				
Départements	96	-		Communes	36 678
+ DOM	4				
Regional Authority Regions	8	Counties/County Boroughs	34	DEDs / Wards	3 440
Provincia	103	-		Comuni	8 100
-	1	Cantons	13	Communes	118
COROP regio's	40	-		Gemeenten	489
Gruppen von	35	-		Gemeinden	2 381
Politischen Bezirken					
Grupos de Concelhos	30	Concelhos - Municípios	308	Freguesias	4 257
Maakunnat / Landskap	20	Seutukunnat / Ekonomiska regioner	82	Kunnat / Kommuner	446
Län	21	-		Kommuner	290
	133		434		10 679
Upper tier authorities or groups of lower tier authorities (unitary authorities or districts)	93	Lower tier authorities (districts) or individual unitary authorities	354	Wards	7 987
Groups of unitary authorities	12	Individual unitary authorities	22	Wards	881
Groups of unitary authorities or LECs (or parts thereof)	23	Individual unitary authorities or LECs (or parts thereof)	32	Wards (or parts thereof)	1 229
Groups of districts	5	Districts	26	Wards	582
	1 091		2 444		95 152
LEVEL 3		LEVEL 4		LEVEL 5	
	1	Eparchies	6	Dimoi + Koinotites	616
Kraje	14	Okresy	77	Obce	6 251
Groups of Maakond	5	Maakond	15	Vald + Alev + Linn	254
Megyek + Budapest	20	Statistikai kisterseg	150	Telepules	3 135
Apskritis	10	Savivaldybes	56	Seniunija	446
Regions	5	Rajoni + Pilsetas	33	Pagast + Pilsetas	560
Islands	2	Districts	5	Localities	67
Podregiony	44	Powiaty	373	Gminy + Miasta	2 486
Statisticne regije	12	Upravne enote	58	Obcinah	192
Kraje	8	Okresy	79	Obce a mesta	2 920
	1 212		3 296		11 2079
LEVEL 3		LEVEL 4		LEVEL 5	
Oblasti	28	Obshtini	255	Naseleni mesta	5 338
Judet + Bucure_ti	42			Communes + Municipiu + Orajse	2 948
_ller	81	_lceler	850	Köy	37 360
LEVEL 3		LEVEL 4		LEVEL 5	
-	1	Landsvædi	8	Sveitarfelög	124
-	1	Landschaften	2	Gemeinden	11
Fylker	19	Økonomiske regioner	90	Kommuner	435
Cantons	26	Districts	184	Communes	2 929

### Tableau 11: Communes ayant changé de région linguistique 1860-2000

[illegible]

Code	Nom de la commune	Canton	1860	1870	1880	1888	1900	1910	1920	1930	1941	1950	1960	1970	1980	1990	2000
3732	Flims	GR	4	4	4	4	4	4	4	4	4	1	1	1	1	1	1
3734	Trin	GR	4	4	4	4	4	4	4	4	4	4	4	4	4	1	1
3745	Tarasp	GR	4	4	4	4	4	4	4	4	4	4	4	4	1	1	1
3781	Bever	GR	4	4	4	4	4	4	4	4	4	4	4	1	1	1	1
3782	Celerina/Schlarigna	GR	4	4	4	4	4	4	4	4	1	4	4	1	1	1	1
3783	Madulain	GR	4	4	4	4	4	1	4	1	4	1	4	4	1	1	1
3784	Pontresina	GR	4	4	1	1	1	1	1	1	1	1	1	1	1	1	1
3785	La Punt-Chamuesch	GR	4	4	4	4	4	4	4	4	4	4	4	4	4	1	1
3786	Samedan	GR	4	4	4	4	4	4	4	1	4	4	4	1	1	1	1
3787	St. Moritz	GR	4	4	4	1	1	1	1	1	1	1	1	1	1	1	1
3789	Sils im Engadin/Segl	GR	4	4	4	4	4	4	4	4	4	4	4	1	1	1	1
3790	Silvaplana	GR	4	4	4	4	4	4	4	4	4	4	4	1	1	1	1
3791	Zuoz	GR	4	4	4	4	4	4	4	4	4	4	4	4	4	1	1
5121	Orselina	TI	3	3	3	3	3	3	3	3	3	3	3	1	3	3	3
5142	Agra	TI	3	3	3	3	3	3	3	1	1	3	3	3	3	3	3
5304	Bosco/Gurin	TI	1	1	1	1	1	1	1	1	1	1	1	1	1	1	3
5454	Champmartin	VD	2	2	2	2	2	2	2	2	2	1	2	2	2	2	2
6248	Sierre	VS	1	1	1	2	2	2	2	2	2	2	2	2	2	2	2
6460	Thielle-Wavre	NE	1	1	1	1	1	1	1	1	1	1	1	1	2	2	2
6708	Courrendlin	JU	2	2	2	1	1	1	2	2	2	2	2	2	2	2	2

Régions linguistique

- 1 Deutsch
- 2 Français
- 3 Italiano
- 4 Retorumantsch

**Tableau 12 : Régions MS 2000**

Code	Nom de la région MS	Nombre de communes	Numéros de la commune
1	Zürich	1	261
2	Glattal-Furttal	20	52,54,62,64,66,69,82-85,87,94,96-97,191,193,195,197,199, 200
3	Limmattal	11	241-251
4	Knonauseramt	14	1-14
5	Zimmerberg	12	131-142
6	Pfannenstiel	12	151-161,192
7	Zürcher Oberland	22	111-121,171-173,177-179,181-182,194,196,198
8	Winterthur	24	174-176,180,212-231
9	Weinland	25	21-44,211
10	Zürcher Unterland	30	51,53,55-61,63,65,67-68,70-72,81,86,88-93,95,98-102
11	Bern	32	307,351-356,358-363,403,531-532,535,536,540-541,543-544,546,550-551 553,557,627,630, 663,861,870
12	Erlach-Seeland	32	301-306,308-312,382,384-386,394,491-502,548,734,754-755
13	Biel/Bienne	25	371-372,392,731-733,735-753
14	Jura bernois	40	431,433,436,438-440,442,444,447,681-684,687,690-692,694,696-697,699-704, 706-715,721-725
15	Oberaargau	57	321-345,952-954,959-960,971-996,2531
16	Burgdorf	41	401-402,404-424,533-534,537-539,542,545,547,549,552,554-556,951,955-958
17	Oberes Emmental	10	613,901-909
18	Aaretal	45	601-612,614-626,628-629,631,862-863,865-869,872-876,878,881,883-884,886
19	Schwarzwasser	11	357,851-854,864,877,879-880,882,887
20	Thun	40	562,566,761-769,871,885,921-947
21	Saanen-Obersimmental	7	791-794,841-843
22	Kandertal	5	561,563-565,567
23	Oberland-Ost	29	571-582,584-594,781-786
24	Grenchen	10	381,383,387-391,393,2543,2546
25	Laufental	36	2471-2481,2611-2622, 2781-2793
26	Luzern	22	1024,1026,1033,1037,1040,1051-1055,1057-1067,1088
27	Sursee-Seetal	38	1021-1023,1025,1027-1032,1034-1036,1038-1039,1041-1042,1081-1082, 1084-1085,1087,1089-1095,1097,1099-1106
28	Willisau	28	1009,1083,1086,1098,1107,1121-1124,1126-1133,1135-1138,1143-1146,1148-1150
29	Entlebuch	8	1001-1008
30	Uri	20	1201-1220
31	Innerschwyz	16	1056,1068-1069,1311,1331,1362-1367,1369,1371-1374
32	Einsiedeln	7	1301,1343,1348,1361,1368,1370,1375
33	March	10	1321-1323,1341-1342,1344-1347,1349
34	Sarneraatal	6	1401,1403-1407
35	Nidwalden	12	1402,1501-1511
36	Glarner Unterland	9	1602,1607,1609,1617,1619-1620,1622-1623,1625
37	Glarner Hinterland	17	1601,1603-1606,1610-1616,1621,1626-1629
38	Zug	11	1701-1711
39	La Sarine	51	2171-2177,2179-2186,2188-2194,2196-2200,2202-2206,2208,2210-2211, 2213-2223,2225-2232,2243
40	La Gruyère	40	2121-2156,2158-2161
41	Sense	19	2291-2296, 2298-2310
42	Murten/Morat	54	661-662,664-671,2241,2244,2247,2250-2251,2253,2254,2257-2266,2269-2272, 2274-2283,5451-5463
43	Glâne-Veveyse	58	2061-2072,2074-2075,2077,2079,2081-2083,2085-2097,2099-2103,2105,2107-2113, 2321-2333,2335-2336
44	Olten	35	2401-2408,2491-2502,2571-2576,2578-2586
45	Thal	9	2421-2429
46	Solothurn	56	2441-2447,2449-2450,2452-2463,2511,2513-2514,2516-2530,2532,2534, 2541-2542,2544-2545,2547-2556,2601
47	Basel-Stadt	3	2701-2703
48	Unteres Baselbiet	17	2761-2775,2822,2831
49	Oberes Baselbiet	56	2821,2823-2830,2832-2834,2841-2869,2881-2895
50	Schaffhausen	34	2901-2905,2911-2920,2931-2934,2936-2939,2951-2953,2961-2964,2971-2974
51	Appenzell A.Rh.	21	3001-3007,3021-3025,3031-3038,3111
52	Appenzell I.Rh.	5	3101-3105
53	St.Gallen	23	3201-3204,3211-3216,3218-3219,3235-3237,3401-3402,3422,3441-3444,4421
54	Rheintal	11	3231-3234,3238,3251-3256
55	Werdenberg	6	3271-3276
56	Sarganserland	13	1608,1618,1624,3291-3298,3311,3316



Code	Nom de la région MS	Nombre de communes	Numéros de la commune
57	Linthgebiet	13	3312-3315,3331-3339
58	Toggenburg	17	3351-3352,3354-3357,3371-3377,3391,3394,3403,3406
59	Wil	24	3392-3393,3405,3407-3408,3421,3423-3426,4711,4716,4721,4723-4724,4726,4741,4746,4751,4761,4776,4781,4786,4791
60	Chur	17	3721-3723,3731,3733,3901,3941-3947,3951-3954
61	Prättigau	15	3861-3863,3871,3881-3883,3891-3893,3961,3962,3971-3973
62	Davos	1	3851
63	Schanfigg	12	3914-3915,3921-3930
64	Mittelbünden	25	3501-3502,3504-3506,3511-3515,3521-3523,3531-3534,3536,3538-3541,3911-3913
65	Viamala	41	3503,3631-3642,3661-3670,3681,3691-3695,3701-3712
66	Surselva	48	3571-3584,3586-3587,3591-3596,3598-3606,3611-3616,3651-3652,3732,3734,3981-3987
67	Engiadina bassa	18	3741-3746,3751-3753,3761-3763,3841-3846
68	Oberengadin	18	3551,3561,3771,3773-3776,3781-3791
69	Mesolcina	17	3801,3803-3806,3808,3810-3811,3821-3823,3831-3836
70	Aarau	73	1096,1125,1134,1139-1142,1147,4001-4013,4131-4147,4191-4192,4195-4197,4199-4204,4206-4210,4271-4289
71	Brugg-Zürzach	52	4091-4093,4095,4098-4100,4103-4123,4193,4301-4323
72	Baden	17	4021,4024,4026-4030,4034,4036,4038,4040,4042-4045,4047-4048
73	Mutschellen	25	4022-4023,4031-4033,4035,4037,4039,4041,4046,4061-4063,4066-4067,4071-4075,4077,4079,4081,4083-4084
74	Freiamt	32	4064-4065,4068-4070,4076,4078,4080,4082,4194,4198,4205,4221-4240
75	Fricktal	41	4094,4096-4097,4101,4161-4183,4251-4264
76	Thurtal	28	4501,4506,4551,4561,4566,4571,4590-4591,4601,4606,4611,4616,4611,4616,4621,4756,4811,4816,4821,4831,4841,4846,4881,4891,4901,4911,4921,4941,4946,4951
77	Untersee	21	4536,4545-4546,4641,4643,4646,4651,4656,4666,4671,4681,4683,4691,4696,4701,4801,4806,4826,4851,4864,4871
78	Oberthurgau	17	3217,4401,4406,4411,4416,4426,4431,4436,4441,4446,4451,4461,4471,4476,4486,4495,4511
79	Tre Valli	47	5006,5012,5015,5031-5047,5061-5081,5281-5286
80	Locarno	63	5091-5099,5102,5104-5123,5125,5127-5136,5301-5322
81	Bellinzona	15	5001-5005,5007-5008,5010,5013-5014,5016-5019,5101
82	Lugano	87	5009,5011,5141-5143,5145-5151,5153,5155-5156,5158-5159,5161-5165,5167-5171,5173-5218,5220-5235
83	Mendrisio	33	5144,5154,5160,5195,5197,5219,5241-5260,5262-5268
84	Lausanne	24	5514-5516,5523,5527,5581-5592,5606,5611,5624,5627,5635,5648,5651
85	Morges	59	5421-5437,5621-5623,5625,5628-5634,5636-5647,5649-5650,5652-5655,5851-5863
86	Nyon	32	5701-5732
87	Vevey	20	5601-5605,5607-5610,5612,5881-5886,5888-5891
88	Aigle	15	5401-5415
89	Pays d'Enhaut	3	5841-5843
90	Gros-de-Vaud	77	5471-5501,5503,5511-5513,5517-5522,5524-5526,5528-5539,5741-5743,5746-5752,5754-5763,5765
91	Yverdon	61	5551-5570,5745,5766,5901-5939
92	La Vallée	5	5744,5764,5871-5873
93	La Broye	118	2001-2018,2020,2022-2029,2031-2047,2049,5661-5692,5781-5803,5811-5830
94	Goms	21	6051-6052,6054-6067,6070-6071,6073,6177-6178
95	Brig	16	6001-6002,6006-6011,6171-6176,6179-6180
96	Visp	32	6004,6191-6202,6281-6283,6285-6300
97	Leuk	15	6101-6105,6107,6109-6117
98	Sierre	19	6231-6235,6237-6245,6247-6251
99	Sion	21	6021-6025,6081-6089,6246,6261,6263-6267
100	Martigny	22	6031-6036,6131-6137,6139-6142,6211-6212,6214,6218-6219
101	Monthey	14	6151-6159,6213,6215-6217,6220
102	Neuchâtel	41	6401-6415,6451-6460,6471-6486
103	La Chaux-de-Fonds	19	432,434-435,437,441,443,445-446,448,6421-6423,6431-6437
104	Val-de-Travers	11	6501-6511
105	Genève	45	6601-6645
106	Jura	83	6701-6728,6741-6759,6771-6806

**Tableau 13: Bassins d'emploi en tant qu'agrégats des régions MS**

Code	Bassin d'emploi	Régions MS																			
1	Genève	86	105																		
2	Lausanne	84	85	87	88	90	91	92	93	101											
3	Sion	94	95	96	97	98	99	100													
4	Fribourg	39	40	41	42	43	89														
5	Neuchâtel	102	103	104																	
6	Biel/Bienne	13	14	24	46	106															
7	Bern	11	12	16	17	18	19	20	21	22	23										
8	Basel	25	47	48	49	75															
9	Aarau-Olten	15	44	45	70																
10	Zürich	1	2	3	4	5	6	7	10	32	33	36	37	38	57	71	72	73	74		
11	Winterthur-Schaffhausen	8	9	50	76	77															
12	St. Gallen	51	52	53	54	55	58	59	78												
13	Chur	56	60	61	62	63	64	65	66	67	68										
14	Luzern	26	27	28	29	30	31	34	35												
15	Bellinzona	69	79	80	81																
16	Lugano	82	83																		

**Tableau 14: Agglomérations et villes isolées selon les communes en 2000**

Numéro de la commune	Canton	Nom de l'agglomération/ de la ville isolée Nom de la commune	Numéro de l'agglomération 2000	Changement par rapport à 1990 (X= depuis 2000)	Population résidente 1990	Population résidente 2000	Changement par rapport à 1990	Total population résidente de l'agglomération 2000
		<b>Wetzikon-Pfäffikon (ZH)</b>						<b>44 015</b>
0111	ZH	Bäretswil	0121		3 782	<b>4 172</b>	390	
0117	ZH	Hinwil	0121		8 379	<b>9 157</b>	778	
0121	ZH	Wetzikon (ZH)	0121		16 696	<b>18 129</b>	1 433	
0173	ZH	Hittnau	0121		2 067	<b>2 965</b>	898	
0177	ZH	Pfäffikon	0121		9 182	<b>9 592</b>	410	
		<b>Winterthur</b>						<b>123 416</b>
0031	ZH	Henggart	0230		1 230	<b>1 621</b>	391	
0215	ZH	Dättlikon	0230	X	491	<b>529</b>	38	
0216	ZH	Dinhard	0230		1 240	<b>1 301</b>	61	
0219	ZH	Elsau	0230		2 575	<b>2 900</b>	325	
0221	ZH	Hettlingen	0230		1 589	<b>2 383</b>	794	
0223	ZH	Neftenbach	0230		3 731	<b>4 504</b>	773	
0224	ZH	Pfungen	0230		2 261	<b>2 486</b>	225	
0225	ZH	Rickenbach (ZH)	0230		1 890	<b>2 027</b>	137	
0227	ZH	Seuzach	0230		5 558	<b>6 558</b>	1 000	
0229	ZH	Wiesendangen	0230		3 436	<b>4 029</b>	593	
0230	ZH	Winterthur	0230		86 959	<b>90 483</b>	3 524	
0231	ZH	Zell (ZH)	0230		4 200	<b>4 595</b>	395	
		<b>Zürich</b>						<b>1 080 728</b>
0001	ZH	Aeugst am Albis	0261		1 230	<b>1 544</b>	314	
0002	ZH	Affoltern am Albis	0261		9 461	<b>10 314</b>	853	
0003	ZH	Bonstetten	0261		2 717	<b>3 893</b>	1 176	
0005	ZH	Hedingen	0261		2 190	<b>2 991</b>	801	
0007	ZH	Knonau	0261	X	1 045	<b>1 445</b>	400	
0009	ZH	Mettmenstetten	0261		2 876	<b>3 724</b>	848	
0010	ZH	Obfelden	0261	X	3 818	<b>4 182</b>	364	
0011	ZH	Ottenbach	0261		2 038	<b>2 164</b>	126	
0013	ZH	Stallikon	0261		2 020	<b>2 608</b>	588	
0014	ZH	Wettswil am Albis	0261		3 425	<b>3 784</b>	359	
0051	ZH	Bachenbülach	0261		2 887	<b>3 083</b>	196	
0052	ZH	Bassersdorf	0261		6 823	<b>7 515</b>	692	
0053	ZH	Bülach	0261		13 472	<b>13 999</b>	527	
0054	ZH	Dietlikon	0261		5 885	<b>6 281</b>	396	
0055	ZH	Eglisau	0261	X	2 659	<b>2 893</b>	234	
0056	ZH	Embrach	0261		7 194	<b>7 744</b>	550	
0057	ZH	Freienstein-Teufen	0261		1 818	<b>2 127</b>	309	
0058	ZH	Glattfelden	0261		3 294	<b>3 544</b>	250	
0059	ZH	Hochfelden	0261		1 103	<b>1 579</b>	476	
0060	ZH	Höri	0261		1 864	<b>2 300</b>	436	
0061	ZH	Hüntwangen	0261	X	687	<b>782</b>	95	
0062	ZH	Kloten	0261		16 148	<b>17 190</b>	1 042	
0063	ZH	Lufingen	0261		952	<b>1 172</b>	220	
0064	ZH	Nürensdorf	0261		3 946	<b>4 475</b>	529	
0066	ZH	Opfikon	0261		11 872	<b>12 062</b>	190	
0067	ZH	Rafz	0261	X	2 599	<b>3 395</b>	796	
0068	ZH	Rorbas	0261		1 987	<b>2 201</b>	214	
0069	ZH	Wallisellen	0261		11 216	<b>11 939</b>	723	
0070	ZH	Wasterkingen	0261	X	481	<b>560</b>	79	
0071	ZH	Wil (ZH)	0261	X	1 119	<b>1 317</b>	198	
0072	ZH	Winkel	0261		2 313	<b>3 317</b>	1 004	
0082	ZH	Boppelsen	0261		829	<b>1 018</b>	189	
0083	ZH	Buchs (ZH)	0261		3 516	<b>4 182</b>	666	
0084	ZH	Dällikon	0261		2 551	<b>3 261</b>	710	
0085	ZH	Dänikon	0261		1 182	<b>1 749</b>	567	
0086	ZH	Dielsdorf	0261		4 616	<b>4 882</b>	266	
0087	ZH	Hüttikon	0261		410	<b>533</b>	123	
0088	ZH	Neerach	0261		1 731	<b>2 366</b>	635	
0089	ZH	Niederglatt	0261		3 362	<b>3 737</b>	375	
0090	ZH	Niederhasli	0261		5 834	<b>7 589</b>	1 755	

Numéro de la commune	Canton	Nom de l'agglomération/ de la ville isolée Nom de la commune	Numéro de l'agglomération 2000	Changement par rapport à 1990 (X=depuis 2000)	Population résidente 1990	Population résidente 2000	Changement par rapport à 1990	Total population résidente de l'agglomération 2000
0091	ZH	Niederweningen	0261	X	1 588	2 220	632	
0092	ZH	Oberglatt	0261		4 337	5 120	783	
0093	ZH	Oberweningen	0261		1 149	1 290	141	
0094	ZH	Otelfingen	0261		1 580	1 852	272	
0095	ZH	Regensberg	0261		581	487	-94	
0096	ZH	Regensdorf	0261		13 673	15 098	1 425	
0097	ZH	Rümlang	0261		5 211	5 552	341	
0098	ZH	Schleinikon	0261	X	542	637	95	
0099	ZH	Schöfflisdorf	0261		1 064	1 133	69	
0100	ZH	Stadel	0261	X	1 421	1 739	318	
0101	ZH	Steinmaur	0261		2 552	2 742	190	
0102	ZH	Weiach	0261	X	719	994	275	
0112	ZH	Bubikon	0261	X	4 666	5 424	758	
0115	ZH	Gossau (ZH)	0261	0121	7 157	8 685	1 528	
0116	ZH	Grüningen	0261	X	2 756	3 092	336	
0119	ZH	Seegräben	0261	0121	1 103	1 279	176	
0131	ZH	Adliswil	0261		15 776	15 822	46	
0133	ZH	Horgen	0261		16 463	17 432	969	
0135	ZH	Kilchberg (ZH)	0261		7 081	7 197	116	
0136	ZH	Langnau am Albis	0261		6 528	6 595	67	
0137	ZH	Oberrieden	0261		4 385	4 583	198	
0138	ZH	Richterswil	0261		9 882	10 354	472	
0139	ZH	Rüschlikon	0261		4 622	4 858	236	
0141	ZH	Thalwil	0261		15 647	15 805	158	
0142	ZH	Wädenswil	0261		19 440	19 464	24	
0151	ZH	Erlenbach (ZH)	0261		4 377	4 609	232	
0152	ZH	Herrliberg	0261		4 532	5 499	967	
0153	ZH	Hombrechtikon	0261	X	6 865	7 246	381	
0154	ZH	Küsnacht (ZH)	0261		12 384	12 484	100	
0155	ZH	Männedorf	0261		7 486	8 348	862	
0156	ZH	Meilen	0261		10 749	11 480	731	
0157	ZH	Oetwil am See	0261	X	3 770	4 375	605	
0158	ZH	Stäfa	0261		10 539	11 567	1 028	
0159	ZH	Uetikon am See	0261		4 026	5 210	1 184	
0160	ZH	Zumikon	0261		4 585	4 550	-35	
0161	ZH	Zollikon	0261		11 406	11 662	256	
0172	ZH	Fehraltorf	0261		4 065	4 687	622	
0174	ZH	Illnau-Effretikon	0261		14 566	14 491	-75	
0175	ZH	Kyburg	0261	X	290	396	106	
0176	ZH	Lindau	0261	X	3 302	4 072	770	
0178	ZH	Russikon	0261		3 669	3 952	283	
0191	ZH	Dübendorf	0261		21 106	22 216	1 110	
0192	ZH	Egg	0261		6 533	7 455	922	
0193	ZH	Fällanden	0261		6 489	6 423	-66	
0194	ZH	Greifensee	0261		5 281	5 242	-39	
0195	ZH	Maur	0261		6 979	8 677	1 698	
0196	ZH	Mönchaltorf	0261		3 494	3 183	-311	
0197	ZH	Schwerzenbach	0261		3 645	4 256	611	
0198	ZH	Uster	0261		25 182	28 571	3 389	
0199	ZH	Volketswil	0261		12 241	14 070	1 829	
0200	ZH	Wangen-Brüttisellen	0261		4 694	5 978	1 284	
0213	ZH	Brütten	0261		1 482	1 774	292	
0241	ZH	Aesch bei Birmensdorf	0261		982	950	-32	
0242	ZH	Birmensdorf (ZH)	0261		4 744	5 451	707	
0243	ZH	Dietikon	0261		21 152	21 353	201	
0244	ZH	Geroldswil	0261		4 534	4 540	6	
0245	ZH	Oberengstringen	0261		5 824	5 879	55	
0246	ZH	Oetwil an der Limmat	0261		2 058	2 120	62	
0247	ZH	Schlieren	0261		13 814	13 356	-458	
0248	ZH	Uitikon	0261		3 134	3 480	346	
0249	ZH	Unterengstringen	0261		2 629	2 832	203	
0250	ZH	Urdorf	0261		8 339	9 417	1 078	



Numéro de la commune	Canton	Nom de l'agglomération/ de la ville isolée Nom de la commune	Numéro de l'agglomération 2000	Changement par rapport à 1990 (X= depuis 2000)	Population résidente 1990	Population résidente 2000	Changement par rapport à 1990	Total population résidente de l'agglomération 2000
0251	ZH	Weiningen (ZH)	0261		3 500	<b>3 791</b>	291	
0261	ZH	Zürich	0261		365 043	<b>363 273</b>	-1 770	
1321	SZ	Feusisberg	0261	X	3 157	<b>3 779</b>	622	
1322	SZ	Freienbach	0261	1322	11 186	<b>13 055</b>	1 869	
1323	SZ	Wollerau	0261		4 952	<b>6 074</b>	1 122	
4022	AG	Bellikon	0261	X	1 035	<b>1 303</b>	268	
4023	AG	Bergdietikon	0261		2 194	<b>2 256</b>	62	
4030	AG	Killwangen	0261		1 328	<b>1 377</b>	49	
4034	AG	Neuenhof	0261	4021	7 707	<b>7 613</b>	-94	
4036	AG	Oberehrendingen	0261	4021	1 597	<b>1 767</b>	170	
4039	AG	Remetschwil	0261	4021	1 168	<b>1 759</b>	591	
4040	AG	Spreitenbach	0261		8 315	<b>9 127</b>	812	
4043	AG	Unterehrendingen	0261	4021	1 361	<b>1 532</b>	171	
4048	AG	Würenlos	0261		4 102	<b>4 793</b>	691	
4061	AG	Arni (AG)	0261		966	<b>1 302</b>	336	
4062	AG	Berikon	0261		3 765	<b>4 358</b>	593	
4063	AG	Bremgarten (AG)	0261	X	5 280	<b>5 338</b>	58	
4066	AG	Eggenwil	0261		586	<b>669</b>	83	
4067	AG	Fischbach-Göslikon	0261	X	963	<b>1 254</b>	291	
4069	AG	Hermetschwil-Staffeln	0261	X	592	<b>1 087</b>	495	
4071	AG	Jonen	0261		1 102	<b>1 569</b>	467	
4073	AG	Oberlunkhofen	0261		1 075	<b>1 443</b>	368	
4074	AG	Oberwil-Lieli	0261		1 591	<b>1 729</b>	138	
4075	AG	Rudolfstetten-Friedlisberg	0261		3 757	<b>3 738</b>	-19	
4079	AG	Unterlunkhofen	0261		761	<b>1 227</b>	466	
4081	AG	Widen	0261		3 915	<b>3 636</b>	-279	
4083	AG	Zufikon	0261		3 516	<b>3 488</b>	-28	
4084	AG	Islisberg	0261		259	<b>405</b>	146	
4238	AG	Rottenschwil	0261	X	613	<b>806</b>	193	
4308	AG	Kaiserstuhl	0261	X	433	<b>434</b>	1	
		<b>Bern</b>						<b>349 096</b>
0307	BE	Meikirch	0351		2 178	<b>2 482</b>	304	
0311	BE	Schüpfen	0351	X	2 820	<b>3 318</b>	498	
0351	BE	Bern	0351		136 338	<b>128 634</b>	-7 704	
0352	BE	Bolligen	0351		6 340	<b>5 893</b>	-447	
0353	BE	Bremgarten bei Bern	0351		3 742	<b>3 802</b>	60	
0354	BE	Kirchlindach	0351		2 628	<b>2 736</b>	108	
0355	BE	Köniz	0351		37 309	<b>37 782</b>	473	
0356	BE	Muri bei Bern	0351		12 680	<b>12 571</b>	-109	
0358	BE	Stettlen	0351		2 744	<b>2 833</b>	89	
0359	BE	Vechigen	0351		4 240	<b>4 614</b>	374	
0360	BE	Wohlen bei Bern	0351		9 003	<b>8 952</b>	-51	
0361	BE	Zollikofen	0351		9 242	<b>9 437</b>	195	
0362	BE	Ittigen	0351		11 381	<b>10 991</b>	-390	
0363	BE	Ostermundigen	0351		16 704	<b>15 452</b>	-1 252	
0403	BE	Bäriswil	0351		930	<b>1 027</b>	97	
0536	BE	Diemerswil	0351	X	171	<b>167</b>	-4	
0538	BE	Fraubrunnen	0351		1 493	<b>1 607</b>	114	
0539	BE	Grafenried	0351		741	<b>899</b>	158	
0540	BE	Jegenstorf	0351		3 960	<b>3 999</b>	39	
0543	BE	Mattstetten	0351		610	<b>583</b>	-27	
0544	BE	Moosseedorf	0351		3 494	<b>3 584</b>	90	
0546	BE	Münchenbuchsee	0351		8 878	<b>9 609</b>	731	
0549	BE	Schalunen	0351		344	<b>350</b>	6	
0551	BE	Urtenen	0351		5 208	<b>5 295</b>	87	
0608	BE	Grosshöchstetten	0351	X	2 999	<b>3 196</b>	197	
0612	BE	Konolfingen	0351	X	4 619	<b>4 606</b>	-13	
0616	BE	Münsingen	0351		10 101	<b>10 937</b>	836	
0618	BE	Niederwichterach	0351		1 188	<b>1 322</b>	134	
0621	BE	Oberwichterach	0351		2 102	<b>2 377</b>	275	
0623	BE	Rubigen	0351		2 241	<b>2 502</b>	261	



Numéro de la commune	Canton	Nom de l'agglomération/ de la ville isolée Nom de la commune	Numéro de l'agglomération 2000	Changement par rapport à 1990 (X=depuis 2000)	Population résidente 1990	Population résidente 2000	Changement par rapport à 1990	Total population résidente de l'agglomération 2000
0627	BE	Worb	0351		11 604	10 895	-709	
0630	BE	Allmendingen	0351		519	495	-24	
0631	BE	Trimstein	0351		409	482	73	
0663	BE	Frauenkappelen	0351		1 126	1 280	154	
0667	BE	Laupen	0351	X	2 556	2 796	240	
0670	BE	Neuenegg	0351		4 264	4 362	98	
0861	BE	Belp	0351		8 104	9 193	1 089	
0869	BE	Kaufdorf	0351		673	790	117	
0870	BE	Kehrsatz	0351		3 795	3 710	-85	
0884	BE	Toffen	0351		1 970	2 223	253	
2295	FR	Bösingen	0351	X	2 606	3 117	511	
2305	FR	Schmitten (FR)	0351	X	2 819	3 280	461	
2309	FR	Wünnewil-Flamatt	0351		4 211	4 916	705	
		<b>Biel/Bienne</b>						<b>88 896</b>
0371	BE	Biel/Bienne	0371		51 893	48 655	-3 238	
0372	BE	Evilard	0371		2 360	2 376	16	
0384	BE	Busswil bei Büren	0371		1 801	1 891	90	
0392	BE	Pieterlen	0371	X	3 454	3 282	-172	
0440	BE	Plagne	0371	X	347	393	46	
0447	BE	Vaufelin	0371	X	378	445	67	
0731	BE	Aegerten	0371		1 759	1 663	-96	
0732	BE	Bellmund	0371		1 061	1 221	160	
0733	BE	Brügg	0371		4 264	4 011	-253	
0739	BE	Ipsach	0371		3 052	3 266	214	
0742	BE	Mörigen	0371		725	705	-20	
0743	BE	Nidau	0371		7 453	6 798	-655	
0744	BE	Orpund	0371		2 530	2 502	-28	
0745	BE	Port	0371		2 706	2 799	93	
0746	BE	Safnern	0371		1 566	1 779	213	
0747	BE	Scheuren	0371		356	421	65	
0748	BE	Schwadernau	0371		540	669	129	
0749	BE	Studen	0371		2 345	2 387	42	
0750	BE	Sutz-Latringen	0371		944	1 151	207	
0752	BE	Tüscherz-Alfermée	0371		271	283	12	
0755	BE	Worben	0371		2 057	2 199	142	
		<b>Burgdorf</b>						<b>27 197</b>
0401	BE	Aeffligen	0404	X	1 020	1 014	-6	
0404	BE	Burgdorf	0404		15 373	14 714	-659	
0412	BE	Kirchberg (BE)	0404		4 760	5 244	484	
0415	BE	Lyssach	0404		1 333	1 391	58	
0418	BE	Oberburg	0404		2 918	2 740	-178	
0420	BE	Rüdtligen-Alchenflüh	0404		2 146	2 094	-52	
		<b>Interlaken</b>						<b>21 442</b>
0572	BE	Bönigen	0581		2 041	2 182	141	
0577	BE	Gsteigwiler	0581		452	477	25	
0581	BE	Interlaken	0581		5 176	5 119	-57	
0587	BE	Matten bei Interlaken	0581		3 245	3 671	426	
0590	BE	Ringgenberg (BE)	0581		2 467	2 554	87	
0593	BE	Unterseen	0581		4 890	5 201	311	
0594	BE	Wilderswil	0581		1 918	2 238	320	
		<b>Thun</b>						<b>89 522</b>
0768	BE	Spiez	0942		11 182	12 027	845	
0883	BE	Seftigen	0942		1 920	2 076	156	
0885	BE	Uttigen	0942		1 354	1 574	220	
0928	BE	Heimberg	0942		5 044	5 529	485	
0929	BE	Hilterfingen	0942		3 777	3 821	44	
0934	BE	Oberhofen am Thunersee	0942		2 071	2 179	108	
0939	BE	Steffisburg	0942		13 522	14 349	827	



Numéro de la commune	Canton	Nom de l'agglomération/ de la ville isolée Nom de la commune	Numéro de l'agglomération 2000	Changement par rapport à 1990 (X= depuis 2000)	Population résidente 1990	Population résidente 2000	Changement par rapport à 1990	Total population résidente de l'agglomération 2000
0941	BE	Thierachern	0942		1 906	<b>1 888</b>	-18	
0942	BE	Thun	0942		38 211	<b>40 377</b>	2 166	
0944	BE	Uetendorf	0942		5 449	<b>5 702</b>	253	
		<b>Luzern</b>						<b>196 550</b>
1024	LU	Emmen	1061		25 407	<b>26 885</b>	1 478	
1040	LU	Rothenburg	1061		5 324	<b>6 239</b>	915	
1051	LU	Adligenswil	1061		4 254	<b>5 010</b>	756	
1052	LU	Buchrain	1061		4 040	<b>4 976</b>	936	
1053	LU	Dierikon	1061		1 027	<b>1 279</b>	252	
1054	LU	Ebikon	1061		11 068	<b>11 322</b>	254	
1055	LU	Gisikon	1061		625	<b>847</b>	222	
1057	LU	Honau	1061		200	<b>320</b>	120	
1058	LU	Horw	1061		11 782	<b>12 648</b>	866	
1059	LU	Kriens	1061		23 079	<b>24 742</b>	1 663	
1060	LU	Littau	1061		15 432	<b>15 929</b>	497	
1061	LU	Luzern	1061		61 034	<b>59 496</b>	-1 538	
1063	LU	Meggen	1061		5 424	<b>5 923</b>	499	
1065	LU	Root	1061		2 945	<b>3 625</b>	680	
1067	LU	Udligenswil	1061		1 662	<b>1 851</b>	189	
1331	SZ	Küssnacht am Rigi	1061	X	9 461	<b>10 704</b>	1 243	
1507	NW	Hergiswil (NW)	1061		4 431	<b>4 754</b>	323	
		<b>Lachen</b>						<b>31 840</b>
1341	SZ	Altendorf	1344	1322	3 712	<b>4 638</b>	926	
1342	SZ	Galgenen	1344	1322	3 468	<b>3 927</b>	459	
1344	SZ	Lachen	1344	1322	5 912	<b>6 272</b>	360	
1345	SZ	Reichenburg	1344	1322	2 104	<b>2 787</b>	683	
1346	SZ	Schübelbach	1344	1322	6 276	<b>7 030</b>	754	
1347	SZ	Tuggen	1344	X	2 182	<b>2 646</b>	464	
1349	SZ	Wangen (SZ)	1344	1322	3 365	<b>4 540</b>	1 175	
		<b>Schwyz</b>						<b>24 059</b>
1364	SZ	Ingenbohl	1372	X	7 042	<b>7 482</b>	440	
1372	SZ	Schwyz	1372	9004	12 872	<b>13 802</b>	930	
1373	SZ	Steinen	1372	X	2 411	<b>2 775</b>	364	
		<b>Stans</b>						<b>27 675</b>
1501	NW	Beckenried	1509	X	2 418	<b>2 825</b>	407	
1502	NW	Buochs	1509		4 295	<b>4 856</b>	561	
1505	NW	Ennetbürgen	1509		3 448	<b>3 939</b>	491	
1506	NW	Ennetmoos	1509		1 729	<b>1 875</b>	146	
1508	NW	Oberdorf (NW)	1509		2 601	<b>2 872</b>	271	
1509	NW	Stans	1509		6 217	<b>6 983</b>	766	
1510	NW	Stansstad	1509		3 785	<b>4 325</b>	540	
		<b>Zug</b>						<b>95 557</b>
1701	ZG	Baar	1711		16 147	<b>19 407</b>	3 260	
1702	ZG	Cham	1711		10 861	<b>13 159</b>	2 298	
1703	ZG	Hünenberg	1711		5 641	<b>6 987</b>	1 346	
1705	ZG	Neuheim	1711		1 544	<b>1 920</b>	376	
1706	ZG	Oberägeri	1711	X	4 025	<b>4 740</b>	715	
1707	ZG	Risch	1711		5 414	<b>7 241</b>	1 827	
1708	ZG	Steinhausen	1711		7 207	<b>8 801</b>	1 594	
1709	ZG	Unterägeri	1711	X	6 151	<b>7 179</b>	1 028	
1710	ZG	Walchwil	1711		2 654	<b>3 150</b>	496	
1711	ZG	Zug	1711		21 705	<b>22 973</b>	1 268	
		<b>Bulle</b>						<b>21 096</b>
2125	FR	Bulle	2125	X	9 062	<b>11 149</b>	2 087	
2131	FR	Echarlens	2125	X	416	<b>552</b>	136	
2140	FR	Marsens	2125	X	949	<b>1 123</b>	174	



Numéro de la commune	Canton	Nom de l'agglomération/ de la ville isolée Nom de la commune	Numéro de l'agglomération 2000	Changement par rapport à 1990 (X=depuis 2000)	Population résidente 1990	Population résidente 2000	Changement par rapport à 1990	Total population résidente de l'agglomération 2000
2143	FR	Morlon	2125	X	442	480	38	
2145	FR	Le Pâquier (FR)	2125	X	715	933	218	
2148	FR	Riaz	2125	X	1 347	1 648	301	
2154	FR	La Tour-de-Trême	2125	X	2 924	3 303	379	
2160	FR	Vuadens	2125	X	1 468	1 657	189	
2161	FR	Vuippens	2125	X	217	251	34	
		<b>Fribourg</b>						<b>94 867</b>
2171	FR	Arconciel	2196		553	656	103	
2174	FR	Avry-sur-Matran	2196		1 040	1 215	175	
2175	FR	Belfaux	2196		2 123	2 214	91	
2176	FR	Bonnefontaine	2196		459	500	41	
2180	FR	La Corbaz	2196	X	208	281	73	
2181	FR	Corjolens	2196	X	70	84	14	
2182	FR	Cormagens	2196	X	99	107	8	
2183	FR	Corminboeuf	2196		1 514	1 621	107	
2184	FR	Corpataux-Magnedens	2196	X	604	802	198	
2186	FR	Cottens (FR)	2196		763	963	200	
2188	FR	Ecuvillens	2196		613	710	97	
2189	FR	Ependes (FR)	2196		911	1 034	123	
2190	FR	Essert (FR)	2196	X	221	253	32	
2192	FR	Farvagny	2196	X	1 292	1 775	483	
2194	FR	Ferpicloz	2196	X	138	183	45	
2196	FR	Fribourg	2196		36 355	35 547	-808	
2197	FR	Givisiez	2196		1 775	2 291	516	
2198	FR	Granges-Paccot	2196		1 695	2 042	347	
2200	FR	Grolley	2196		1 291	1 473	182	
2202	FR	Lentigny	2196	X	536	638	102	
2203	FR	Lossy-Formangueires	2196	X	292	429	137	
2204	FR	Lovens	2196	X	146	169	23	
2206	FR	Marly	2196		6 578	7 184	606	
2208	FR	Matran	2196		1 009	1 261	252	
2210	FR	Montévrax	2196	X	270	491	221	
2211	FR	Neyruz (FR)	2196		1 053	1 666	613	
2214	FR	Oberried (FR)	2196	X	157	197	40	
2215	FR	Onnens (FR)	2196		373	478	105	
2219	FR	Posieux	2196		822	936	114	
2220	FR	Praroman	2196		914	1 119	205	
2222	FR	Rossens (FR)	2196	X	864	1 114	250	
2225	FR	Senèdes	2196		109	109		
2228	FR	Villars-sur-Glâne	2196		7 997	9 339	1 342	
2230	FR	Villarsel-sur-Marly	2196		65	74	9	
2232	FR	Zénauva	2196	X	98	121	23	
2253	FR	Courtaman	2196	X	916	1 054	138	
2254	FR	Courtepin	2196	X	1 326	1 626	300	
2272	FR	Misery-Courtion	2196		1 052	1 232	180	
2293	FR	Düdingen	2196		6 356	6 712	356	
2294	FR	Giffers	2196		1 363	1 393	30	
2306	FR	Tafers	2196		2 324	2 627	303	
2307	FR	Tentlingen	2196		899	1 147	248	
		<b>Grenchen</b>						<b>25 118</b>
0387	BE	Lengnau (BE)	2546		4 579	4 459	-120	
2543	SO	Bettlach	2546		4 114	4 721	607	
2546	SO	Grenchen	2546		16 241	15 938	-303	
		<b>Olten-Zofingen</b>						<b>101 909</b>
2401	SO	Egerkingen	2581		2 539	2 884	345	
2402	SO	Härkingen	2581		985	1 196	211	
2404	SO	Neuendorf	2581		1 451	1 796	345	
2405	SO	Niederbuchsiten	2581	X	788	947	159	
2406	SO	Oberbuchsiten	2581	X	1 549	1 841	292	

Numéro de la commune	Canton	Nom de l'agglomération/ de la ville isolée Nom de la commune	Numéro de l'agglomération 2000	Changement par rapport à 1990 (X= depuis 2000)	Population résidente 1990	Population résidente 2000	Changement par rapport à 1990	Total population résidente de l'agglomération 2000
2493	SO	Lostorf	2581	X	2 927	<b>3 477</b>	550	
2497	SO	Obergösgen	2581		1 749	<b>1 941</b>	192	
2500	SO	Trimbach	2581		6 700	<b>6 173</b>	-527	
2501	SO	Winznau	2581		1 654	<b>1 700</b>	46	
2571	SO	Boningen	2581	X	491	<b>636</b>	145	
2572	SO	Däniken	2581	4001	2 429	<b>2 602</b>	173	
2573	SO	Dulliken	2581		4 875	<b>4 615</b>	-260	
2578	SO	Gunzgen	2581		1 072	<b>1 428</b>	356	
2579	SO	Hägendorf	2581		3 910	<b>4 178</b>	268	
2580	SO	Kappel (SO)	2581		2 183	<b>2 486</b>	303	
2581	SO	Olten	2581		17 805	<b>16 757</b>	-1 048	
2582	SO	Rickenbach (SO)	2581		834	<b>885</b>	51	
2584	SO	Starrkirch-Wil	2581		1 039	<b>1 253</b>	214	
2586	SO	Wangen bei Olten	2581		4 043	<b>4 579</b>	536	
4271	AG	Aarburg	2581	4289	5 725	<b>6 263</b>	538	
4274	AG	Brittnau	2581	4289	3 091	<b>3 400</b>	309	
4278	AG	Mühlethal	2581	4289	698	<b>785</b>	87	
4280	AG	Oftringen	2581	4289	9 883	<b>10 305</b>	422	
4282	AG	Rothrist	2581	4289	6 741	<b>6 869</b>	128	
4285	AG	Strengelbach	2581	4289	4 085	<b>4 266</b>	181	
4289	AG	Zofingen	2581	4289	8 746	<b>8 647</b>	-99	
		<b>Solothurn</b>						<b>72 888</b>
0556	BE	Zielebach	2601		316	<b>331</b>	15	
2513	SO	Biberist	2601		7 413	<b>7 603</b>	190	
2517	SO	Derendingen	2601		5 189	<b>5 810</b>	621	
2519	SO	Gerlafingen	2601		4 611	<b>4 694</b>	83	
2520	SO	Halten	2601		724	<b>791</b>	67	
2523	SO	Horriwil	2601		739	<b>802</b>	63	
2525	SO	Kriegstetten	2601		1 031	<b>1 126</b>	95	
2526	SO	Lohn-Ammannsegg	2601		1 896	<b>2 339</b>	443	
2527	SO	Luterbach	2601		3 124	<b>3 112</b>	-12	
2528	SO	Obergerlafingen	2601		999	<b>1 047</b>	48	
2529	SO	Oekinggen	2601		602	<b>658</b>	56	
2530	SO	Rechterswil	2601		1 551	<b>1 586</b>	35	
2532	SO	Subingen	2601	X	2 188	<b>2 625</b>	437	
2534	SO	Zuchwil	2601		9 063	<b>8 922</b>	-141	
2541	SO	Balm bei Günsberg	2601		229	<b>196</b>	-33	
2542	SO	Bellach	2601		5 079	<b>5 027</b>	-52	
2544	SO	Feldbrunnen-St. Niklaus	2601		640	<b>756</b>	116	
2548	SO	Hubersdorf	2601		567	<b>664</b>	97	
2550	SO	Langendorf	2601		3 061	<b>3 400</b>	339	
2551	SO	Lommiswil	2601		1 331	<b>1 399</b>	68	
2553	SO	Oberdorf (SO)	2601		1 380	<b>1 612</b>	232	
2554	SO	Riedholz	2601		1 607	<b>1 489</b>	-118	
2555	SO	Rüttenen	2601		1 372	<b>1 410</b>	38	
2601	SO	Solothurn	2601		15 748	<b>15 489</b>	-259	
		<b>Basel</b>						<b>479 308</b>
2471	SO	Bättwil	2701		545	<b>976</b>	431	
2472	SO	Büren (SO)	2701	2829	704	<b>870</b>	166	
2473	SO	Dornach	2701		5 715	<b>5 886</b>	171	
2474	SO	Gempfen	2701		638	<b>747</b>	109	
2475	SO	Hochwald	2701		899	<b>1 124</b>	225	
2476	SO	Hofstetten-Flüh	2701		2 374	<b>2 717</b>	343	
2478	SO	Nuglar-St. Pantaleon	2701	2829	1 055	<b>1 314</b>	259	
2479	SO	Rodersdorf	2701		1 041	<b>1 279</b>	238	
2481	SO	Witterswil	2701		1 145	<b>1 290</b>	145	
2613	SO	Breitenbach	2701	X	2 874	<b>3 260</b>	386	
2618	SO	Himmelried	2701		835	<b>946</b>	111	
2701	BS	Basel	2701		178 428	<b>166 558</b>	-11 870	
2702	BS	Bettingen	2701		1 069	<b>1 151</b>	82	



Numéro de la commune	Canton	Nom de l'agglomération/ de la ville isolée Nom de la commune	Numéro de l'agglomération 2000	Changement par rapport à 1990 (X=depuis 2000)	Population résidente 1990	Population résidente 2000	Changement par rapport à 1990	Total population résidente de l'agglomération 2000
2703	BS	Riehen	2701		19 914	<b>20 370</b>	456	
2761	BL	Aesch (BL)	2701		9 560	<b>9 735</b>	175	
2762	BL	Allschwil	2701		18 802	<b>18 131</b>	-671	
2763	BL	Arlesheim	2701		8 293	<b>8 628</b>	335	
2764	BL	Biel-Benken	2701		2 229	<b>2 679</b>	450	
2765	BL	Binningen	2701		13 996	<b>13 977</b>	-19	
2766	BL	Birsfelden	2701		11 290	<b>10 429</b>	-861	
2767	BL	Bottmingen	2701		5 534	<b>5 508</b>	-26	
2768	BL	Ettingen	2701		4 859	<b>4 764</b>	-95	
2769	BL	Münchenstein	2701		11 650	<b>11 702</b>	52	
2770	BL	Muttenz	2701		17 181	<b>16 654</b>	-527	
2771	BL	Oberwil (BL)	2701		8 626	<b>9 363</b>	737	
2772	BL	Pfeffingen	2701		1 612	<b>2 027</b>	415	
2773	BL	Reinach (BL)	2701		17 905	<b>18 323</b>	418	
2774	BL	Schönenbuch	2701		1 002	<b>1 245</b>	243	
2775	BL	Therwil	2701		7 608	<b>8 434</b>	826	
2781	BL	Blauen	2701	X	560	<b>660</b>	100	
2782	BL	Brislach	2701	X	1 062	<b>1 392</b>	330	
2785	BL	Duggingen	2701		868	<b>1 162</b>	294	
2786	BL	Grellingen	2701		1 551	<b>1 595</b>	44	
2787	BL	Laufen	2701	X	4 766	<b>4 857</b>	91	
2789	BL	Nenzlingen	2701	X	311	<b>352</b>	41	
2791	BL	Röschenz	2701	X	1 329	<b>1 608</b>	279	
2792	BL	Wahlen	2701	X	937	<b>1 240</b>	303	
2793	BL	Zwingen	2701	X	1 555	<b>2 017</b>	462	
2822	BL	Augst	2701		786	<b>950</b>	164	
2823	BL	Bubendorf	2701	2829	3 218	<b>4 262</b>	1 044	
2824	BL	Frenkendorf	2701		5 604	<b>5 703</b>	99	
2825	BL	Füllinsdorf	2701		3 989	<b>4 164</b>	175	
2826	BL	Giebenach	2701		627	<b>798</b>	171	
2828	BL	Lausen	2701	2829	4 289	<b>4 645</b>	356	
2829	BL	Liestal	2701	2829	12 853	<b>12 930</b>	77	
2830	BL	Lupsingen	2701	2829	972	<b>1 237</b>	265	
2831	BL	Pratteln	2701		15 486	<b>14 904</b>	-582	
2832	BL	Ramlinsburg	2701	2829	422	<b>641</b>	219	
2833	BL	Seltisberg	2701	2829	1 004	<b>1 217</b>	213	
2834	BL	Ziefen	2701	X	1 056	<b>1 349</b>	293	
2842	BL	Böckten	2701	2829	704	<b>669</b>	-35	
2845	BL	Diepfingen	2701	X	431	<b>506</b>	75	
2846	BL	Gelterkinden	2701	X	5 158	<b>5 476</b>	318	
2849	BL	Ittingen	2701	2829	1 414	<b>1 618</b>	204	
2856	BL	Ormalingen	2701	X	1 497	<b>1 881</b>	384	
2860	BL	Rünenberg	2701	X	547	<b>705</b>	158	
2861	BL	Sissach	2701	2829	5 135	<b>5 325</b>	190	
2862	BL	Tecknau	2701	X	652	<b>850</b>	198	
2863	BL	Tenniken	2701	2829	828	<b>900</b>	72	
2864	BL	Thürnen	2701	2829	1 051	<b>1 167</b>	116	
2869	BL	Zunzgen	2701	2829	2 349	<b>2 433</b>	84	
2881	BL	Arboldswil	2701	X	396	<b>493</b>	97	
2886	BL	Hölstein	2701	2829	1 916	<b>2 071</b>	155	
2887	BL	Lampenberg	2701	X	443	<b>441</b>	-2	
2891	BL	Niederdorf	2701	X	1 618	<b>1 933</b>	315	
2892	BL	Oberdorf (BL)	2701	X	1 984	<b>2 319</b>	335	
4252	AG	Kaiseraugst	2701		3 568	<b>3 917</b>	349	
4253	AG	Magden	2701		2 665	<b>3 043</b>	378	
4254	AG	Möhlín	2701		7 125	<b>8 297</b>	1 172	
4255	AG	Mumpf	2701	X	807	<b>1 084</b>	277	
4258	AG	Rheinfelden	2701		9 761	<b>10 673</b>	912	
4260	AG	Stein (AG)	2701	X	1 891	<b>2 414</b>	523	
4261	AG	Wallbach	2701	X	1 229	<b>1 526</b>	297	
4263	AG	Zeiningen	2701		1 611	<b>1 797</b>	186	



Numéro de la commune	Canton	Nom de l'agglomération/ de la ville isolée Nom de la commune	Numéro de l'agglomération 2000	Changement par rapport à 1990 (X= depuis 2000)	Population résidente 1990	Population résidente 2000	Changement par rapport à 1990	Total population résidente de l'agglomération 2000
		<b>Schaffhausen</b>						<b>61 399</b>
0025	ZH	Dachsen	2939		1 149	<b>1 533</b>	384	
0027	ZH	Feuerthalen	2939		2 772	<b>2 973</b>	201	
0029	ZH	Flurlingen	2939		1 120	<b>1 248</b>	128	
0034	ZH	Laufen-Uhwiesen	2939		1 318	<b>1 369</b>	51	
2903	SH	Löhningen	2939		955	<b>1 127</b>	172	
2914	SH	Büttenhardt	2939	X	269	<b>342</b>	73	
2915	SH	Dörflingen	2939	X	582	<b>785</b>	203	
2917	SH	Lohn (SH)	2939		526	<b>634</b>	108	
2919	SH	Stetten (SH)	2939		639	<b>868</b>	229	
2920	SH	Thayngen	2939		3 773	<b>3 906</b>	133	
2932	SH	Beringen	2939		2 723	<b>3 027</b>	304	
2937	SH	Neuhausen am Rheinfall	2939		10 619	<b>9 959</b>	-660	
2939	SH	Schaffhausen	2939		34 225	<b>33 628</b>	-597	
		<b>St. Gallen</b>						<b>146 385</b>
3001	AR	Herisau	3203		15 624	<b>15 882</b>	258	
3007	AR	Waldstatt	3203		1 529	<b>1 710</b>	181	
3023	AR	Speicher	3203		3 789	<b>3 853</b>	64	
3024	AR	Teufen (AR)	3203		5 252	<b>5 535</b>	283	
3203	SG	St. Gallen	3203		75 237	<b>72 626</b>	-2 611	
3204	SG	Wittenbach	3203		7 910	<b>8 486</b>	576	
3214	SG	Mörschwil	3203		2 492	<b>3 116</b>	624	
3402	SG	Flawil	3203	X	8 938	<b>9 320</b>	382	
3441	SG	Andwil (SG)	3203	X	1 245	<b>1 557</b>	312	
3442	SG	Gaiserwald	3203		7 211	<b>7 495</b>	284	
3443	SG	Gossau (SG)	3203		15 562	<b>16 805</b>	1 243	
		<b>Heerbrugg</b>						<b>48 992</b>
3231	SG	Au (SG) [Heerbrugg]	3231		5 778	<b>6 409</b>	631	
3232	SG	Balgach	3231		3 538	<b>4 024</b>	486	
3233	SG	Berneck	3231		3 087	<b>3 289</b>	202	
3234	SG	Diepoldsau	3231	X	4 148	<b>5 034</b>	886	
3236	SG	St. Margrethen	3231	X	5 278	<b>5 285</b>	7	
3238	SG	Widnau	3231		6 174	<b>7 470</b>	1 296	
3251	SG	Altstätten	3231		10 249	<b>10 381</b>	132	
3252	SG	Eichberg	3231		968	<b>1 266</b>	298	
3253	SG	Marbach (SG)	3231		1 521	<b>1 779</b>	258	
3255	SG	Rebstein	3231		3 510	<b>4 055</b>	545	
		<b>Buchs (SG)</b>						<b>20 949</b>
3271	SG	Buchs (SG)	3271		9 801	<b>10 399</b>	598	
3273	SG	Grabs	3271		5 659	<b>6 297</b>	638	
3275	SG	Sevelen	3271		3 623	<b>4 253</b>	630	
		<b>Rapperswil-Jona-Rüti</b>						<b>46 337</b>
0113	ZH	Dürnten	3336	X	5 564	<b>6 082</b>	518	
0118	ZH	Rüti (ZH)	3336	9001	10 513	<b>10 804</b>	291	
3332	SG	Eschenbach (SG)	3336	X	4 462	<b>5 083</b>	621	
3335	SG	Jona	3336		15 264	<b>16 947</b>	1 683	
3336	SG	Rapperswil (SG)	3336		7 463	<b>7 421</b>	-42	
		<b>Wil (SG)</b>						<b>64 162</b>
3407	SG	Oberuzwil	3425	X	5 214	<b>5 521</b>	307	
3408	SG	Uzwil	3425	9005	10 980	<b>11 977</b>	997	
3421	SG	Bronschhofen	3425		4 040	<b>4 297</b>	257	
3424	SG	Oberbüren	3425	X	3 421	<b>3 946</b>	525	
3425	SG	Wil (SG)	3425		16 450	<b>16 392</b>	-58	
3426	SG	Zuzwil (SG)	3425	X	3 049	<b>3 798</b>	749	
4724	TG	Eschlikon	3425	X	2 607	<b>3 133</b>	526	
4746	TG	Münchwilen (TG)	3425	X	3 597	<b>4 553</b>	956	
4751	TG	Rickenbach (TG)	3425		2 490	<b>2 426</b>	-64	



Numéro de la commune	Canton	Nom de l'agglomération/ de la ville isolée Nom de la commune	Numéro de l'agglomération 2000	Changement par rapport à 1990 (X=depuis 2000)	Population résidente 1990	Population résidente 2000	Changement par rapport à 1990	Total population résidente de l'agglomération 2000
4761	TG	Sirnach	3425	X	6 104	6 359	255	
4786	TG	Wilén (TG)	3425		1 502	1 760	258	
		<b>St. Moritz</b>						<b>15 157</b>
3781	GR	Bever	3787	X	496	631	135	
3782	GR	Celerina/Schlarigna	3787	X	975	1 353	378	
3784	GR	Pontresina	3787	X	1 604	2 191	587	
3785	GR	La Punt-Chamues-ch	3787	X	569	660	91	
3786	GR	Samedan	3787	X	2 875	3 069	194	
3787	GR	St. Moritz	3787	X	5 426	5 589	163	
3789	GR	Sils im Engadin/Segl	3787	X	498	751	253	
3790	GR	Silvaplana	3787	X	720	913	193	
		<b>Chur</b>						<b>66 235</b>
3721	GR	Bonaduz	3901		1 888	2 433	545	
3722	GR	Domat/Ems	3901		6 442	6 372	-70	
3723	GR	Rhâzüns	3901	X	1 018	1 201	183	
3731	GR	Felsberg	3901		1 772	2 029	257	
3733	GR	Tamins	3901		1 112	1 167	55	
3734	GR	Trin	3901	X	922	1 108	186	
3901	GR	Chur	3901		32 868	32 989	121	
3912	GR	Malix	3901		618	663	45	
3941	GR	Haldenstein	3901		677	808	131	
3942	GR	Igis	3901		6 583	7 228	645	
3943	GR	Mastrils	3901		585	529	-56	
3945	GR	Trimmis	3901		2 177	2 724	547	
3946	GR	Untervaz	3901	X	1 818	2 093	275	
3947	GR	Zizers	3901		2 889	2 983	94	
3954	GR	Malans	3901	X	1 422	1 908	486	
		<b>Aarau</b>						<b>79 883</b>
2494	SO	Niedererlinsbach	4001		1 995	2 191	196	
2495	SO	Niedergösgen	4001		3 566	3 775	209	
2496	SO	Obererlinsbach	4001		475	691	216	
2574	SO	Eppenberg-Wöschnau	4001		387	331	-56	
2576	SO	Gretzenbach	4001		2 135	2 393	258	
2583	SO	Schönenwerd	4001		4 851	4 761	-90	
4001	AG	Aarau	4001		16 481	15 470	-1 011	
4002	AG	Biberstein	4001		1 104	1 101	-3	
4003	AG	Buchs (AG)	4001		5 853	6 175	322	
4005	AG	Erlinsbach	4001		3 281	3 286	5	
4006	AG	Gränichen	4001		5 772	6 115	343	
4007	AG	Hirschthal	4001	X	1 111	1 177	66	
4008	AG	Küttigen	4001		4 781	5 025	244	
4009	AG	Muhlen	4001	X	2 663	3 083	420	
4010	AG	Oberentfelden	4001		6 735	6 740	5	
4011	AG	Rohr (AG)	4001		2 391	2 652	261	
4012	AG	Suhr	4001		8 059	8 451	392	
4013	AG	Unterentfelden	4001		3 436	3 195	-241	
4144	AG	Schöffland	4001	X	2 736	3 271	535	
		<b>Baden-Brugg</b>						<b>106 736</b>
4021	AG	Baden	4021		15 718	16 270	552	
4024	AG	Birmenstorf (AG)	4021		1 953	2 313	360	
4026	AG	Ennetbaden	4021		2 953	3 019	66	
4027	AG	Fislisbach	4021		4 491	4 974	483	
4028	AG	Freienwil	4021		641	753	112	
4029	AG	Gebenstorf	4021		4 079	4 182	103	
4033	AG	Mellingen	4021	X	3 827	4 239	412	
4035	AG	Niederrohrdorf	4021		2 536	2 443	-93	
4037	AG	Oberrohrdorf	4021		3 303	3 364	61	
4038	AG	Obersiggenthal	4021		7 355	7 561	206	



Numéro de la commune	Canton	Nom de l'agglomération/ de la ville isolée Nom de la commune	Numéro de l'agglomération 2000	Changement par rapport à 1990 (X= depuis 2000)	Population résidente 1990	Population résidente 2000	Changement par rapport à 1990	Total population résidente de l'agglomération 2000
4042	AG	Turgi	4021		2 625	<b>2 400</b>	-225	
4044	AG	Untersiggenthal	4021		5 424	<b>6 128</b>	704	
4045	AG	Wettingen	4021		17 706	<b>17 870</b>	164	
4047	AG	Würenlingen	4021	X	3 052	<b>3 647</b>	595	
4092	AG	Birr	4021	4095	3 303	<b>3 529</b>	226	
4093	AG	Birrhard	4021	X	553	<b>681</b>	128	
4095	AG	Brugg	4021	4095	9 482	<b>9 143</b>	-339	
4100	AG	Hausen (AG)	4021	4095	1 937	<b>2 603</b>	666	
4104	AG	Lupfig	4021	4095	1 349	<b>1 819</b>	470	
4107	AG	Mülligen	4021	X	674	<b>780</b>	106	
4111	AG	Riniken	4021	4095	1 420	<b>1 369</b>	-51	
4118	AG	Umiken	4021	4095	849	<b>999</b>	150	
4123	AG	Windisch	4021	4095	6 915	<b>6 650</b>	-265	
		<b>Wohlen (AG)</b>						<b>20 437</b>
4080	AG	Villmergen	4082	X	4 649	<b>5 079</b>	430	
4082	AG	Wohlen (AG)	4082	9007	12 498	<b>13 329</b>	831	
4240	AG	Waltenschwil	4082	X	1 693	<b>2 029</b>	336	
		<b>Lenzburg</b>						<b>25 903</b>
4200	AG	Hunzenschwil	4201		2 400	<b>2 575</b>	175	
4201	AG	Lenzburg	4201		7 530	<b>7 568</b>	38	
4203	AG	Möriken-Wildegg	4201		3 406	<b>3 413</b>	7	
4204	AG	Niederlenz	4201		3 576	<b>3 846</b>	270	
4206	AG	Rupperswil	4201		3 305	<b>3 770</b>	465	
4207	AG	Schafisheim	4201		2 052	<b>2 518</b>	466	
4210	AG	Staufen	4201		2 226	<b>2 213</b>	-13	
		<b>Arbon-Rorschach</b>						<b>55 866</b>
3033	AR	Lutzenberg	4401	X	1 083	<b>1 323</b>	240	
3213	SG	Goldach	4401		8 331	<b>8 441</b>	110	
3215	SG	Rorschach	4401		9 535	<b>8 647</b>	-888	
3216	SG	Rorschacherberg	4401		6 363	<b>6 483</b>	120	
3217	SG	Steinach	4401		2 625	<b>2 899</b>	274	
3218	SG	Tübach	4401		1 007	<b>1 057</b>	50	
3235	SG	Rheineck	4401	X	3 101	<b>3 231</b>	130	
3237	SG	Thal	4401	X	5 399	<b>5 996</b>	597	
4401	TG	Arbon	4401		12 415	<b>12 906</b>	491	
4421	TG	Horn	4401		2 218	<b>2 421</b>	203	
4431	TG	Roggwil (TG)	4401	X	1 762	<b>2 462</b>	700	
		<b>Amriswil-Romanshorn</b>						<b>24 306</b>
4416	TG	Hefenhofen	4436		960	<b>1 108</b>	148	
4436	TG	Romanshorn	4436		8 899	<b>9 076</b>	177	
4441	TG	Salmsach	4436		1 314	<b>1 326</b>	12	
4451	TG	Uttwil	4436		1 102	<b>1 439</b>	337	
4461	TG	Amriswil	4436		10 426	<b>11 357</b>	931	
		<b>Frauenfeld</b>						<b>27 005</b>
4561	TG	Felben-Wellhausen	4566		1 550	<b>2 145</b>	595	
4566	TG	Frauenfeld	4566		20 755	<b>21 954</b>	1 199	
4571	TG	Gachnang	4566		2 487	<b>2 906</b>	419	
		<b>Kreuzlingen</b>						<b>24 978</b>
4643	TG	Bottighofen	4671		1 156	<b>1 684</b>	528	
4651	TG	Gottlieben	4671		295	<b>304</b>	9	
4671	TG	Kreuzlingen	4671		17 239	<b>17 118</b>	-121	
4691	TG	Münsterlingen	4671		2 496	<b>2 599</b>	103	
4696	TG	Tägerwilen	4671		2 618	<b>3 273</b>	655	
		<b>Bellinzona</b>						<b>45 196</b>
5001	TI	Arbedo-Castione	5002		3 570	<b>3 729</b>	159	

Numéro de la commune	Canton	Nom de l'agglomération/ de la ville isolée Nom de la commune	Numéro de l'agglomération 2000	Changement par rapport à 1990 (X=depuis 2000)	Population résidente 1990	Population résidente 2000	Changement par rapport à 1990	Total population résidente de l'agglomération 2000
5002	TI	Bellinzona	5002		16 849	<b>16 463</b>	-386	
5003	TI	Cadenazzo	5002		1 500	<b>1 755</b>	255	
5004	TI	Camorino	5002		1 709	<b>2 210</b>	501	
5005	TI	Giubiasco	5002		6 982	<b>7 418</b>	436	
5006	TI	Gnosca	5002		425	<b>514</b>	89	
5007	TI	Gorduno	5002		541	<b>621</b>	80	
5008	TI	Gudo	5002		501	<b>679</b>	178	
5010	TI	Lumino	5002		1 065	<b>1 127</b>	62	
5013	TI	Monte Carasso	5002		1 610	<b>2 133</b>	523	
5014	TI	Pianezzo	5002		360	<b>489</b>	129	
5015	TI	Preonzo	5002	X	396	<b>484</b>	88	
5017	TI	Sant'Antonino	5002		1 711	<b>2 066</b>	355	
5019	TI	Sementina	5002		2 394	<b>2 646</b>	252	
5101	TI	Contone	5002	X	430	<b>703</b>	273	
5282	TI	Claro	5002		1 550	<b>2 159</b>	609	
		<b>Locarno</b>						<b>53 682</b>
5091	TI	Ascona	5113		4 540	<b>4 984</b>	444	
5096	TI	Brione sopra Minusio	5113		413	<b>484</b>	71	
5099	TI	Cavigliano	5113		515	<b>646</b>	131	
5104	TI	Cugnasco	5113		821	<b>1 120</b>	299	
5107	TI	Gerra (Verzasca)	5113	X	948	<b>1 098</b>	150	
5108	TI	Gordola	5113		3 493	<b>3 878</b>	385	
5111	TI	Intragna	5113	X	857	<b>915</b>	58	
5112	TI	Lavertezzo	5113	X	802	<b>1 098</b>	296	
5113	TI	Locarno	5113		13 796	<b>14 561</b>	765	
5115	TI	Losone	5113		5 286	<b>5 907</b>	621	
5116	TI	Magadino	5113	X	1 228	<b>1 499</b>	271	
5118	TI	Minusio	5113		5 968	<b>6 428</b>	460	
5120	TI	Muralto	5113		2 600	<b>2 676</b>	76	
5121	TI	Orselina	5113		854	<b>866</b>	12	
5125	TI	Ronco sopra Ascona	5113		702	<b>659</b>	-43	
5130	TI	Tegna	5113		616	<b>661</b>	45	
5131	TI	Tenero-Contra	5113		1 867	<b>2 295</b>	428	
5133	TI	Verscio	5113		798	<b>887</b>	89	
5301	TI	Aurigeno	5113		316	<b>372</b>	56	
5302	TI	Avegno	5113		472	<b>493</b>	21	
5314	TI	Gordevio	5113		671	<b>798</b>	127	
5316	TI	Lodano	5113		185	<b>171</b>	-14	
5317	TI	Maggia	5113		712	<b>850</b>	138	
5319	TI	Moghegno	5113		275	<b>336</b>	61	
		<b>Lugano</b>						<b>120 800</b>
5141	TI	Agno	5192		3 121	<b>3 655</b>	534	
5142	TI	Agra	5192		333	<b>401</b>	68	
5143	TI	Aranno	5192		224	<b>267</b>	43	
5145	TI	Arosio	5192		341	<b>422</b>	81	
5147	TI	Barbengo	5192		1 018	<b>1 559</b>	541	
5148	TI	Bedano	5192		849	<b>1 196</b>	347	
5149	TI	Bedigliora	5192	X	399	<b>540</b>	141	
5151	TI	Bioggio	5192		1 268	<b>1 504</b>	236	
5154	TI	Bissone	5192		693	<b>711</b>	18	
5156	TI	Bosco Luganese	5192		276	<b>348</b>	72	
5158	TI	Breganzona	5192		4 654	<b>4 782</b>	128	
5161	TI	Cademario	5192		474	<b>596</b>	122	
5162	TI	Cadempino	5192		1 103	<b>1 317</b>	214	
5163	TI	Cadro	5192		1 572	<b>1 797</b>	225	
5164	TI	Cagiallo	5192		510	<b>538</b>	28	
5167	TI	Canobbio	5192		1 671	<b>1 825</b>	154	
5168	TI	Carabbia	5192		404	<b>512</b>	108	
5169	TI	Carabietta	5192		78	<b>100</b>	22	
5170	TI	Carona	5192		602	<b>681</b>	79	



Numéro de la commune	Canton	Nom de l'agglomération/ de la ville isolée Nom de la commune	Numéro de l'agglomération 2000	Changement par rapport à 1990 (X= depuis 2000)	Population résidente 1990	Population résidente 2000	Changement par rapport à 1990	Total population résidente de l'agglomération 2000
5171	TI	Caslano	5192		2 949	3 495	546	
5175	TI	Cimo	5192		169	209	40	
5176	TI	Comano	5192		1 434	1 594	160	
5178	TI	Croglio	5192	X	775	865	90	
5179	TI	Cureggia	5192		103	112	9	
5180	TI	Cureglia	5192		1 045	1 219	174	
5181	TI	Curio	5192		419	521	102	
5182	TI	Davesco-Soragno	5192		1 013	1 288	275	
5184	TI	Gandria	5192		179	207	28	
5185	TI	Gentilino	5192		1 257	1 328	71	
5186	TI	Grancia	5192		300	366	66	
5187	TI	Gravesano	5192		947	1 022	75	
5188	TI	Iseo	5192		56	69	13	
5189	TI	Lamone	5192		1 553	1 564	11	
5190	TI	Lopagno	5192		413	496	83	
5191	TI	Lugaggia	5192		466	697	231	
5192	TI	Lugano	5192		25 334	26 560	1 226	
5193	TI	Magliaso	5192		1 171	1 359	188	
5194	TI	Manno	5192		970	1 045	75	
5195	TI	Maroggia	5192		575	562	-13	
5196	TI	Massagno	5192		5 284	5 558	274	
5197	TI	Melano	5192		907	1 102	195	
5198	TI	Melide	5192		1 372	1 501	129	
5199	TI	Mezzovico-Vira	5192	X	828	938	110	
5201	TI	Montagnola	5192		2 017	2 092	75	
5203	TI	Morcote	5192		700	754	54	
5205	TI	Muzzano	5192		753	736	-17	
5206	TI	Neggio	5192		325	352	27	
5207	TI	Novaggio	5192	X	606	716	110	
5208	TI	Origlio	5192		941	1 158	217	
5209	TI	Pambio-Noranco	5192		610	570	-40	
5210	TI	Paradiso	5192		3 372	3 694	322	
5211	TI	Pazzallo	5192		897	1 162	265	
5212	TI	Ponte Capriasca	5192		1 174	1 478	304	
5213	TI	Ponte Tresa	5192		769	769		
5214	TI	Porza	5192		1 155	1 348	193	
5215	TI	Pregassona	5192		5 982	7 354	1 372	
5216	TI	Pura	5192		932	1 040	108	
5218	TI	Roveredo (TI)	5192		122	126	4	
5219	TI	Rovio	5192	X	579	673	94	
5220	TI	Sala Capriasca	5192		992	1 179	187	
5221	TI	Savosa	5192		1 970	2 061	91	
5223	TI	Sigirino	5192	X	268	390	122	
5224	TI	Sonvico	5192		1 361	1 600	239	
5225	TI	Sorengo	5192		1 683	1 557	-126	
5226	TI	Tesserete	5192		1 247	1 424	177	
5227	TI	Torricella-Taverne	5192		2 317	2 704	387	
5228	TI	Vaglio	5192		424	496	72	
5230	TI	Vernate	5192		298	363	65	
5231	TI	Vezia	5192		1 480	1 575	95	
5233	TI	Vico Morcote	5192	X	218	250	32	
5234	TI	Viganello	5192		5 587	6 284	697	
5235	TI	Villa Luganese	5192		332	467	135	
		<b>Chiasso-Mendrisio</b>						<b>44 827</b>
5160	TI	Brusino Arsizio	5250	X	378	454	76	
5241	TI	Arzo	5250		840	1 010	170	
5242	TI	Balerna	5250		3 418	3 415	-3	
5243	TI	Besazio	5250		449	501	52	
5247	TI	Capolago	5250		685	758	73	
5249	TI	Castel San Pietro	5250		1 626	1 728	102	
5250	TI	Chiasso	5250		8 212	7 720	-492	



Numéro de la commune	Canton	Nom de l'agglomération/ de la ville isolée Nom de la commune	Numéro de l'agglomération 2000	Changement par rapport à 1990 (X=depuis 2000)	Population résidente 1990	Population résidente 2000	Changement par rapport à 1990	Total population résidente de l'agglomération 2000
5251	TI	Coldrerio	5250		2 432	<b>2 538</b>	106	
5252	TI	Genestrerio	5250		749	<b>827</b>	78	
5253	TI	Ligornetto	5250		1 283	<b>1 408</b>	125	
5254	TI	Mendrisio	5250		6 152	<b>6 146</b>	-6	
5257	TI	Morbio Inferiore	5250		3 752	<b>4 105</b>	353	
5258	TI	Morbio Superiore	5250		601	<b>700</b>	99	
5260	TI	Novazzano	5250		2 035	<b>2 369</b>	334	
5262	TI	Rancate	5250		1 264	<b>1 353</b>	89	
5263	TI	Riva San Vitale	5250		2 181	<b>2 292</b>	111	
5264	TI	Sagno	5250		202	<b>238</b>	36	
5265	TI	Salorino	5250		465	<b>487</b>	22	
5266	TI	Stabio	5250		3 082	<b>3 627</b>	545	
5267	TI	Tremona	5250		313	<b>393</b>	80	
5268	TI	Vacallo	5250		2 809	<b>2 758</b>	-51	
		<b>Lausanne</b>						<b>311 441</b>
5422	VD	Aubonne	5586	X	2 410	<b>2 570</b>	160	
5473	VD	Boussens	5586	X	331	<b>743</b>	412	
5477	VD	Cossonay	5586		2 043	<b>2 558</b>	515	
5480	VD	Dailens	5586		532	<b>598</b>	66	
5489	VD	Mex (VD)	5586		406	<b>547</b>	141	
5495	VD	Penthalaz	5586		2 133	<b>2 283</b>	150	
5496	VD	Penthaz	5586		1 266	<b>1 287</b>	21	
5501	VD	Sullens	5586		658	<b>813</b>	155	
5503	VD	Vufflens-la-Ville	5586		979	<b>999</b>	20	
5511	VD	Assens	5586		594	<b>770</b>	176	
5513	VD	Bioley-Orjulaz	5586	X	233	<b>288</b>	55	
5514	VD	Bottens	5586	X	780	<b>917</b>	137	
5515	VD	Bretigny-sur-Morrens	5586		439	<b>563</b>	124	
5516	VD	Cugy (VD)	5586		1 716	<b>1 992</b>	276	
5518	VD	Echallens	5586		3 418	<b>4 281</b>	863	
5521	VD	Etagnières	5586		708	<b>800</b>	92	
5523	VD	Froideville	5586		1 293	<b>1 453</b>	160	
5526	VD	Malapalud	5586	X	48	<b>61</b>	13	
5527	VD	Morrens (VD)	5586		834	<b>888</b>	54	
5532	VD	Poliez-le-Grand	5586		485	<b>528</b>	43	
5535	VD	Saint-Barthélemy (VD)	5586	X	452	<b>629</b>	177	
5538	VD	Villars-Tiercelin	5586		285	<b>343</b>	58	
5581	VD	Belmont-sur-Lausanne	5586		2 077	<b>2 358</b>	281	
5582	VD	Cheseaux-sur-Lausanne	5586		2 857	<b>2 939</b>	82	
5583	VD	Crissier	5586		5 878	<b>6 577</b>	699	
5584	VD	Epalinges	5586		6 944	<b>7 516</b>	572	
5585	VD	Jouxens-Mézery	5586		873	<b>1 145</b>	272	
5586	VD	Lausanne	5586		128 112	<b>124 914</b>	-3 198	
5587	VD	Le Mont-sur-Lausanne	5586		4 565	<b>5 182</b>	617	
5588	VD	Paudex	5586		1 255	<b>1 403</b>	148	
5589	VD	Prilly	5586		11 284	<b>10 955</b>	-329	
5590	VD	Pully	5586		15 612	<b>16 034</b>	422	
5591	VD	Renens (VD)	5586		18 109	<b>18 406</b>	297	
5592	VD	Romanel-sur-Lausanne	5586		2 610	<b>3 068</b>	458	
5602	VD	Cully	5586		1 843	<b>1 798</b>	-45	
5605	VD	Grandvaux	5586		1 768	<b>1 937</b>	169	
5606	VD	Lutry	5586		7 239	<b>8 270</b>	1 031	
5611	VD	Savigny	5586		2 970	<b>3 084</b>	114	
5612	VD	Villette (Lavaux)	5586		471	<b>564</b>	93	
5621	VD	Aclens	5586		322	<b>363</b>	41	
5622	VD	Bremblens	5586		358	<b>360</b>	2	
5623	VD	Buchillon	5586	X	506	<b>604</b>	98	
5624	VD	Bussigny-près-Lausanne	5586		6 806	<b>7 498</b>	692	
5625	VD	Bussy-Chardonney	5586		285	<b>337</b>	52	
5627	VD	Chavannes-près-Renens	5586		6 102	<b>6 063</b>	-39	
5628	VD	Chigny	5586		206	<b>258</b>	52	

Numéro de la commune	Canton	Nom de l'agglomération/ de la ville isolée Nom de la commune	Numéro de l'agglomération 2000	Changement par rapport à 1990 (X= depuis 2000)	Population résidente 1990	Population résidente 2000	Changement par rapport à 1990	Total population résidente de l'agglomération 2000
5631	VD	Denens	5586	X	419	<b>581</b>	162	
5632	VD	Denges	5586		1 060	<b>1 109</b>	49	
5633	VD	Echandens	5586		2 135	<b>2 085</b>	-50	
5634	VD	Echichens	5586		926	<b>1 119</b>	193	
5635	VD	Ecublens (VD)	5586		9 743	<b>10 227</b>	484	
5636	VD	Etoy	5586		1 740	<b>2 289</b>	549	
5638	VD	Lonay	5586		1 483	<b>1 900</b>	417	
5639	VD	Lully (VD)	5586		560	<b>663</b>	103	
5640	VD	Lussy-sur-Morges	5586		420	<b>578</b>	158	
5642	VD	Morges	5586		13 891	<b>14 154</b>	263	
5643	VD	Préverenges	5586		3 810	<b>4 078</b>	268	
5645	VD	Romanel-sur-Morges	5586		422	<b>441</b>	19	
5646	VD	Saint-Prex	5586		3 793	<b>4 210</b>	417	
5647	VD	Saint-Saphorin-sur-Morges	5586	X	218	<b>381</b>	163	
5648	VD	Saint-Sulpice (VD)	5586		2 651	<b>2 914</b>	263	
5649	VD	Tolochenaz	5586		1 628	<b>1 646</b>	18	
5651	VD	Villars-Sainte-Croix	5586		496	<b>602</b>	106	
5652	VD	Villars-sous-Yens	5586	X	279	<b>560</b>	281	
5653	VD	Vufflens-le-Château	5586		528	<b>631</b>	103	
5782	VD	Carrouge (VD)	5586		664	<b>780</b>	116	
5786	VD	Les Cullayes	5586		512	<b>628</b>	116	
5791	VD	Mézières (VD)	5586		898	<b>969</b>	71	
5792	VD	Montpreveyres	5586		302	<b>373</b>	71	
5799	VD	Servion	5586		607	<b>979</b>	372	
		<b>Vevey-Montreux</b>						<b>81 484</b>
2321	FR	Attalens	5890	X	1 806	<b>2 252</b>	446	
2323	FR	Bossonnens	5890	X	718	<b>1 041</b>	323	
2325	FR	Châtel-Saint-Denis	5890	X	3 797	<b>4 389</b>	592	
2333	FR	Remaufens	5890	X	613	<b>744</b>	131	
5408	VD	Noville	5890	X	504	<b>647</b>	143	
5412	VD	Rennaz	5890		368	<b>565</b>	197	
5414	VD	Villeneuve (VD)	5890		4 026	<b>4 180</b>	154	
5881	VD	Blonay	5890		4 239	<b>4 695</b>	456	
5882	VD	Chardonne	5890		2 150	<b>2 601</b>	451	
5883	VD	Corseaux	5890		2 146	<b>2 079</b>	-67	
5884	VD	Corsier-sur-Vevey	5890		3 282	<b>3 200</b>	-82	
5885	VD	Jongny	5890		1 133	<b>1 286</b>	153	
5886	VD	Montreux	5890		22 917	<b>22 454</b>	-463	
5888	VD	Saint-Légier-La Chiésaz	5890		3 578	<b>4 068</b>	490	
5889	VD	La Tour-de-Peilz	5890		10 197	<b>10 230</b>	33	
5890	VD	Vevey	5890		15 968	<b>16 202</b>	234	
5891	VD	Veytaux	5890		793	<b>851</b>	58	
		<b>Yverdon-les-Bains</b>						<b>29 774</b>
5561	VD	Grandson	5938		2 473	<b>2 759</b>	286	
5904	VD	Chamblon	5938		406	<b>513</b>	107	
5909	VD	Cheseaux-Noréaz	5938		534	<b>528</b>	-6	
5922	VD	Montagny-près-Yverdon	5938		530	<b>606</b>	76	
5931	VD	Treycovagnes	5938		257	<b>458</b>	201	
5933	VD	Valeyres-sous-Montagny	5938		479	<b>534</b>	55	
5938	VD	Yverdon-les-Bains	5938		22 758	<b>24 376</b>	1 618	
		<b>Brig-Visp</b>						<b>31 083</b>
6002	VS	Brig-Glis	6002		10 602	<b>11 590</b>	988	
6004	VS	Eggerberg	6002		371	<b>382</b>	11	
6007	VS	Naters	6002		7 252	<b>7 515</b>	263	
6008	VS	Ried-Brig	6002		1 423	<b>1 582</b>	159	
6010	VS	Termen	6002		638	<b>781</b>	143	
6173	VS	Bitsch	6002		556	<b>747</b>	191	
6281	VS	Baltschieder	6002		792	<b>1 050</b>	258	
6286	VS	Lalden	6002		598	<b>651</b>	53	



Numéro de la commune	Canton	Nom de l'agglomération/ de la ville isolée Nom de la commune	Numéro de l'agglomération 2000	Changement par rapport à 1990 (X=depuis 2000)	Population résidente 1990	Population résidente 2000	Changement par rapport à 1990	Total population résidente de l'agglomération 2000
6297	VS	Visp	6002		6 234	6 550	316	
6299	VS	Zeneggen	6002		218	235	17	
		<b>Monthey-Aigle</b>						<b>32 469</b>
5401	VD	Aigle	6153	X	7 825	7 955	130	
6152	VS	Collombey-Muraz	6153		4 493	5 695	1 202	
6153	VS	Monthey	6153		13 790	13 933	143	
6156	VS	Troistorrents	6153		3 040	3 567	527	
6215	VS	Massongex	6153		1 139	1 319	180	
		<b>Sierre-Montana</b>						<b>32 350</b>
6232	VS	Chalais	6248		2 206	2 657	451	
6234	VS	Chermignon	6248	X	2 553	2 711	158	
6235	VS	Chippis	6248		1 635	1 491	-144	
6238	VS	Grône	6248		1 646	1 866	220	
6241	VS	Miège	6248		828	913	85	
6242	VS	Mollens (VS)	6248	X	542	770	228	
6243	VS	Montana	6248	X	2 189	2 305	116	
6244	VS	Randogne	6248	X	2 838	2 963	125	
6248	VS	Sierre	6248		14 143	14 317	174	
6249	VS	Venthône	6248		821	935	114	
6250	VS	Veyras	6248		1 347	1 422	75	
		<b>Sion</b>						<b>52 226</b>
6021	VS	Ardon	6266		2 046	2 295	249	
6023	VS	Conthey	6266		5 853	6 261	408	
6025	VS	Vétroz	6266		3 328	3 691	363	
6081	VS	Les Agettes	6266		237	270	33	
6089	VS	Vex	6266		1 109	1 311	202	
6246	VS	Saint-Léonard	6266		1 783	1 872	89	
6261	VS	Arbaz	6266		617	800	183	
6263	VS	Grimisuat	6266		2 025	2 331	306	
6264	VS	Salins	6266		767	883	116	
6265	VS	Savièse	6266		4 763	5 341	578	
6266	VS	Sion	6266		25 336	27 171	1 835	
		<b>La Chaux-de-Fonds-Le Locle</b>						<b>47 545</b>
6421	NE	La Chaux-de-Fonds	6421		36 894	37 016	122	
6436	NE	Le Locle	6421		11 313	10 529	-784	
		<b>Neuchâtel</b>						<b>77 832</b>
6401	NE	Auvernier	6458		1 408	1 533	125	
6402	NE	Bevaix	6458	X	3 375	3 603	228	
6403	NE	Bôle	6458		1 699	1 778	79	
6404	NE	Boudry	6458		5 163	5 311	148	
6406	NE	Colombier (NE)	6458		4 636	4 897	261	
6407	NE	Corcelles-Cormondèche	6458		3 336	3 914	578	
6408	NE	Cortailod	6458		4 119	4 373	254	
6412	NE	Peseux	6458		5 139	5 387	248	
6413	NE	Rochefort	6458	X	816	1 036	220	
6451	NE	Cornaux	6458		1 545	1 473	-72	
6454	NE	Hauterive	6458		2 289	2 637	348	
6457	NE	Marin-Epagnier	6458		3 866	3 611	-255	
6458	NE	Neuchâtel	6458		33 579	32 914	-665	
6459	NE	Saint-Blaise	6458		2 930	3 117	187	
6460	NE	Thielle-Wavre	6458		480	580	100	
6477	NE	Fenin-Vilars-Saules	6458		520	765	245	
6484	NE	Savagnier	6458	X	703	903	200	
		<b>Genève</b>						<b>471 314</b>
5701	VD	Arnex-sur-Nyon	6621		109	136	27	
5702	VD	Arzier	6621		1 446	1 811	365	



Numéro de la commune	Canton	Nom de l'agglomération/ de la ville isolée Nom de la commune	Numéro de l'agglomération 2000	Changement par rapport à 1990 (X= depuis 2000)	Population résidente 1990	Population résidente 2000	Changement par rapport à 1990	Total population résidente de l'agglomération 2000
5703	VD	Bassins	6621		709	<b>832</b>	123	
5705	VD	Bogis-Bossey	6621		736	<b>847</b>	111	
5706	VD	Borex	6621		751	<b>865</b>	114	
5707	VD	Chavannes-de-Bogis	6621		986	<b>1 048</b>	62	
5708	VD	Chavannes-des-Bois	6621		317	<b>450</b>	133	
5709	VD	Chésérèx	6621		748	<b>1 043</b>	295	
5710	VD	Coinsins	6621		338	<b>368</b>	30	
5711	VD	Commugny	6621		2 026	<b>2 603</b>	577	
5712	VD	Coppet	6621		1 827	<b>2 360</b>	533	
5713	VD	Crans-près-Céligny	6621		1 593	<b>1 963</b>	370	
5714	VD	Crassier	6621		512	<b>769</b>	257	
5715	VD	Duillier	6621		642	<b>901</b>	259	
5716	VD	Eysins	6621		769	<b>831</b>	62	
5717	VD	Founex	6621		1 775	<b>2 648</b>	873	
5718	VD	Genolier	6621		1 316	<b>1 494</b>	178	
5719	VD	Gingins	6621		928	<b>1 037</b>	109	
5720	VD	Givrins	6621		704	<b>823</b>	119	
5721	VD	Gland	6621		7 109	<b>9 663</b>	2 554	
5722	VD	Grens	6621		223	<b>316</b>	93	
5723	VD	Mies	6621		1 227	<b>1 499</b>	272	
5724	VD	Nyon	6621		14 747	<b>16 182</b>	1 435	
5725	VD	Prangins	6621		2 559	<b>3 133</b>	574	
5726	VD	La Rippe	6621		667	<b>1 010</b>	343	
5727	VD	Saint-Cergue	6621		1 332	<b>1 601</b>	269	
5728	VD	Signy-Avenex	6621		304	<b>390</b>	86	
5729	VD	Tannay	6621		1 003	<b>1 227</b>	224	
5730	VD	Trélex	6621		870	<b>1 113</b>	243	
5731	VD	Le Vaud	6621		682	<b>942</b>	260	
5732	VD	Vich	6621		551	<b>734</b>	183	
5855	VD	Dully	6621		345	<b>414</b>	69	
6601	GE	Aire-la-Ville	6621		499	<b>736</b>	237	
6602	GE	Anières	6621		1 446	<b>2 031</b>	585	
6604	GE	Avusy	6621		908	<b>1 177</b>	269	
6605	GE	Bardonnex	6621		1 704	<b>2 094</b>	390	
6606	GE	Bellevue	6621		1 565	<b>1 801</b>	236	
6607	GE	Bernex	6621		8 646	<b>9 076</b>	430	
6608	GE	Carouge (GE)	6621		15 036	<b>17 590</b>	2 554	
6609	GE	Cartigny	6621		663	<b>748</b>	85	
6610	GE	Céligny	6621		633	<b>599</b>	-34	
6611	GE	Chancy	6621	X	637	<b>913</b>	276	
6612	GE	Chêne-Bougeries	6621		9 076	<b>9 759</b>	683	
6613	GE	Chêne-Bourg	6621		6 235	<b>7 221</b>	986	
6614	GE	Choulex	6621		799	<b>935</b>	136	
6615	GE	Collex-Bossy	6621		952	<b>1 279</b>	327	
6616	GE	Collonge-Bellerive	6621		4 769	<b>6 344</b>	1 575	
6617	GE	Cologny	6621		3 801	<b>4 697</b>	896	
6618	GE	Confignon	6621		2 532	<b>3 033</b>	501	
6619	GE	Corsier (GE)	6621		1 503	<b>1 682</b>	179	
6621	GE	Genève	6621		171 042	<b>177 964</b>	6 922	
6622	GE	Genthod	6621		1 931	<b>2 171</b>	240	
6623	GE	Le Grand-Saconnex	6621		6 445	<b>8 114</b>	1 669	
6624	GE	Gy	6621	X	250	<b>370</b>	120	
6625	GE	Hermance	6621		686	<b>816</b>	130	
6626	GE	Jussy	6621	X	934	<b>1 107</b>	173	
6627	GE	Laconnex	6621		483	<b>540</b>	57	
6628	GE	Lancy	6621		22 960	<b>25 688</b>	2 728	
6629	GE	Meinier	6621		1 546	<b>1 696</b>	150	
6630	GE	Meyrin	6621		19 519	<b>19 548</b>	29	
6631	GE	Onex	6621		15 736	<b>16 419</b>	683	
6632	GE	Perly-Certoux	6621		2 524	<b>2 782</b>	258	
6633	GE	Plan-les-Ouates	6621		4 915	<b>6 804</b>	1 889	
6634	GE	Pregny-Chambésy	6621		2 463	<b>3 009</b>	546	

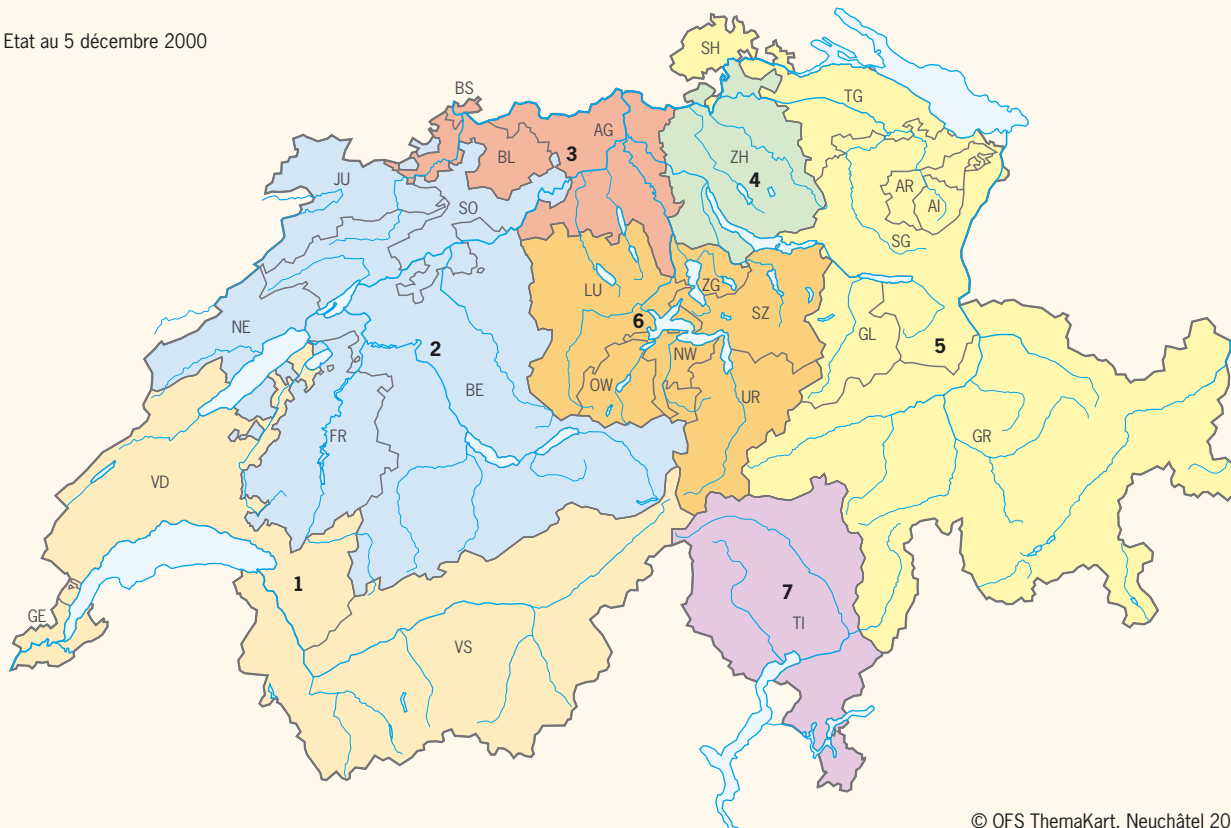


Numéro de la commune	Canton	Nom de l'agglomération/ de la ville isolée Nom de la commune	Numéro de l'agglomération 2000	Changement par rapport à 1990 (X=depuis 2000)	Population résidente 1990	Population résidente 2000	Changement par rapport à 1990	Total population résidente de l'agglomération 2000
6635	GE	Presinge	6621		560	<b>614</b>	54	
6636	GE	Puplinge	6621		2 209	<b>2 258</b>	49	
6638	GE	Satigny	6621		2 320	<b>2 785</b>	465	
6639	GE	Soral	6621		518	<b>597</b>	79	
6640	GE	Thônex	6621		10 180	<b>12 141</b>	1 961	
6641	GE	Troinex	6621		1 383	<b>2 030</b>	647	
6642	GE	Vandoeuvres	6621		1 865	<b>2 333</b>	468	
6643	GE	Vernier	6621		28 482	<b>29 559</b>	1 077	
6644	GE	Versoix	6621		8 604	<b>10 309</b>	1 705	
6645	GE	Veyrier	6621		7 039	<b>8 892</b>	1 853	
		<b>Delémont</b>						<b>20 383</b>
6708	JU	Courrendlin	6711	X	2 411	<b>2 435</b>	24	
6709	JU	Courroux	6711	X	2 437	<b>2 733</b>	296	
6711	JU	Delémont	6711	9009	11 548	<b>11 353</b>	-195	
6712	JU	Develier	6711	X	1 126	<b>1 253</b>	127	
6721	JU	Rossemaison	6711	X	486	<b>501</b>	15	
6724	JU	Soyhières	6711	X	435	<b>500</b>	65	
6727	JU	Vicques	6711	X	1 392	<b>1 608</b>	216	
		<b>Villes isolées</b>						<b>63 137</b>
0306	BE	Lyss	306	X	9 941	<b>10 659</b>	718	
0329	BE	Langenthal	329		14 350	<b>14 078</b>	-272	
1301	SZ	Einsiedeln	1301		10 869	<b>12 622</b>	1 753	
3851	GR	Davos	3851		10 957	<b>11 417</b>	460	
6136	VS	Martigny	6136		13 481	<b>14 361</b>	880	

## Les 7 grandes régions de la Suisse

Carte 10

Etat au 5 décembre 2000



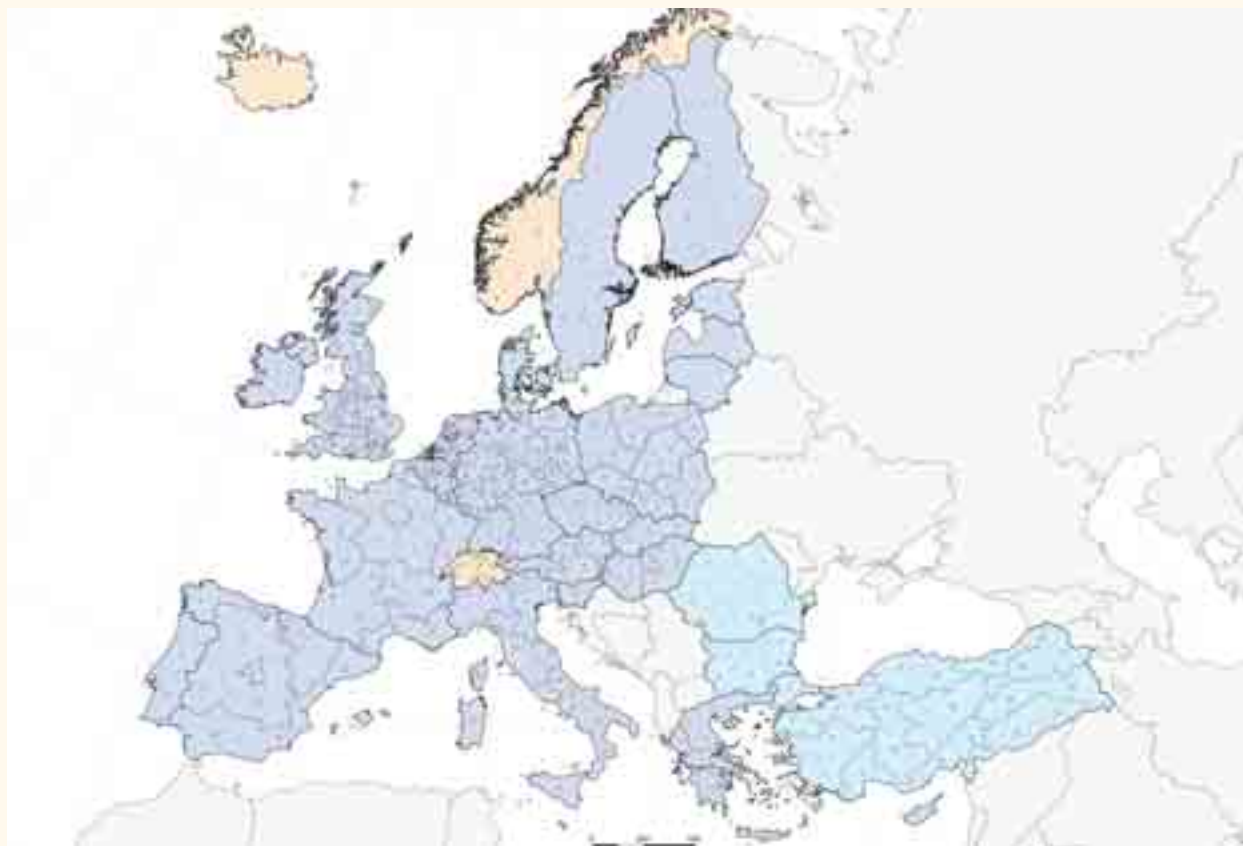
© OFS ThemaKart, Neuchâtel 2004

Numéro / Nom de grande région

**1** Région lémanique (GE, VD, VS)**2** Espace Mittelland (BE, FR, JU, NE, SO)**3** Suisse du Nord-Ouest (AG, BL, BS)**4** Zurich (ZH)**5** Suisse orientale (AI, AR, GL, GR, SG, SH, TG)**6** Suisse centrale (LU, NW, OW, SZ, UR, ZG)**7** Tessin (TI)

## Europe: Régions NUTS II (nomenclature des unités territoriales statistiques)

Carte 11a



## EU COUNTRIES

## ÖSTERREICH

- Ostösterreich
- 1 Burgenland
- 2 Niederösterreich
- 3 Wien
- Südösterreich
- 4 Kärnten
- 5 Steiermark
- Westösterreich
- 6 Oberösterreich
- 7 Salzburg
- 8 Tirol
- 9 Vorarlberg

## BELGIQUE/BELGIË

- Région de Bruxelles-Capitale
- Brussels Hoofdstedelijk Gewest
- 1 Région de Bruxelles-Capitale / Brussels Hoofdstedelijk Gewest
- Vlaams Gewest
- 2 Prov. Antwerpen
- 3 Prov. Limburg (B)
- 4 Prov. Oost-Vlaanderen
- 5 Prov. Vlaams-Brabant
- 6 Prov. West-Vlaanderen
- Région Wallonne
- 7 Prov. Brabant Wallon
- 8 Prov. Hainaut
- 9 Prov. Liège
- 10 Prov. Luxembourg (B)
- 11 Prov. Namur

## KYPROS / KIBRIS

- Kypros / Kibris
- 1 Kypros / Kibris

## CESKA REPUBLIKA

- Ceska Republika
- 1 Praha
- 2 Střední Čechy
- 3 Jihozápad

- 4 Severozápad
- 5 Severovýchod
- 6 Jihovýchod
- 7 Střední Morava
- 8 Moravskoslezsko

## DEUTSCHLAND

- Baden-Württemberg
- 1 Stuttgart
- 2 Karlsruhe
- 3 Freiburg
- 4 Tübingen
- Bayern
- 5 Oberbayern
- 6 Niederbayern
- 7 Oberpfalz
- 8 Oberfranken
- 9 Mittelfranken
- 10 Unterfranken
- 11 Schwaben
- Berlin
- 12 Berlin
- Brandenburg
- 13 Brandenburg - Nordost
- 14 Brandenburg - Südwest
- Bremen
- 15 Bremen
- Hamburg
- 16 Hamburg
- Hessen
- 17 Darmstadt
- 18 Giessen
- 19 Kassel
- Mecklenburg-Vorpommern
- 20 Mecklenburg-Vorpommern
- Niedersachsen
- 21 Braunschweig
- 22 Hannover
- 23 Lüneburg
- 24 Weser-Ems
- Nordrhein-Westfalen
- 25 Düsseldorf
- 26 Köln
- 27 Münster

- 28 Detmold
- 29 Arnberg
- Rheinland-Pfalz
- 30 Koblenz
- 31 Trier
- 32 Rheinhessen-Pfalz
- Saarland
- 33 Saarland
- Sachsen
- 34 Chemnitz
- 35 Dresden
- 36 Leipzig
- Sachsen-Anhalt
- 37 Dessau
- 38 Halle
- 39 Magdeburg
- Schleswig-Holstein
- 40 Schleswig-Holstein
- Thüringen
- 41 Thüringen

## DANMARK

- Danmark
- 1 Danmark

## EESTI

- Eesti
- 1 Eesti

## ESPAÑA

- Noroeste
- 1 Galicia
- 2 Principado de Asturias
- 3 Cantabria
- Noreste
- 4 País Vasco
- 5 Comunidad Foral de Navarra
- 6 La Rioja
- 7 Aragón
- Comunidad de Madrid
- 8 Comunidad de Madrid
- Centro (E)
- 9 Castilla y León
- 10 Castilla-La Mancha

- 11 Extremadura
- Este
- 12 Cataluña
- 13 Comunidad Valenciana
- 14 Illes Balears
- Sur
- 15 Andalucía
- 16 Región de Murcia
- 17 Ciudad Autónoma de Ceuta
- 18 Ciudad Autónoma de Melilla
- Canarias
- 19 Canarias

## SUOMI/FINLAND

- Manner-Suomi
- 1 Itä-Suomi
- 2 Etelä-Suomi
- 3 Länsi-Suomi
- 4 Pohjois-Suomi
- Åland
- 5 Åland

## FRANCE

- Ile de France
- 1 Ile de France
- Bassin Parisien
- 2 Champagne-Ardenne
- 3 Picardie
- 4 Haute-Normandie
- 5 Centre
- 6 Basse-Normandie
- 7 Bourgogne
- Nord - Pas-de-Calais
- 8 Nord - Pas-de-Calais
- Est
- 9 Lorraine
- 10 Alsace
- 11 Franche-Comté
- Ouest
- 12 Pays de la Loire
- 13 Bretagne
- 14 Poitou-Charentes

## Sud-Ouest

- 15 Aquitaine
- 16 Midi-Pyrénées
- 17 Limousin
- Centre-Est
- 18 Rhône-Alpes
- 19 Auvergne
- Méditerranée
- 20 Languedoc-Roussillon
- 21 Provence-Alpes-Côte d'Azur
- 22 Corse

## ELLADA

- Voreia Ellada
- 1 Anatoliki Makedonia, Thraki
- 2 Kentriki Makedonia
- 3 Dytiki Makedonia
- 4 Thessalia
- Kentriki Ellada
- 5 Ipeiros
- 6 Ionia Nisia
- 7 Dytiki Ellada
- 8 Sterea Ellada
- 9 Peloponnisos
- Attiki
- 10 Attiki
- Nisia Aigaiou, Kriti
- 11 Voreio Aigaiou
- 12 Notio Aigaiou
- 13 Kriti

## MAGYARORSZAG

- Kozep-Magyarország
- 1 Kozep-Magyarország
- Dunantul
- 2 Kozep-Dunantul
- 3 Nyugat-Dunantul
- 4 Dél-Dunantul
- Alfold es Eszak
- 5 Eszak-Magyarország
- 6 Eszak-Alfold
- 7 Dél-Alfold

**IRELAND**

- Ireland  
1 Border, Midland and Western  
2 Southern and Eastern

**ITALIA**

- Nord-Ovest  
1 Piemonte  
2 Valle d'Aosta/Vallée d'Aoste  
3 Liguria  
4 Lombardia  
Nord-Est  
5 Provincia Autonoma Bolzano/Bozen  
6 Provincia Autonoma Trento  
7 Veneto  
8 Friuli-Venezia Giulia  
9 Emilia-Romagna  
Centro (I)  
10 Toscana  
11 Umbria  
12 Marche  
13 Lazio  
Sud  
14 Abruzzo  
15 Molise  
16 Campania  
17 Puglia  
18 Basilicata  
19 Calabria  
Isole  
20 Sicilia  
21 Sardegna

**LIETUVA**

- Lietuva  
1 Lietuva

**LUXEMBOURG (GRAND-DUCHE)**

- Luxembourg (Grand-Duché)  
1 Luxembourg (Grand-Duché)

**LATVIJA**

- Latvija  
1 Latvija

**MALTA**

- Malta  
1 Malta

**NEDERLAND**

- Noord-Nederland  
1 Groningen  
2 Friesland  
3 Drenthe  
Oost-Nederland  
4 Overijssel  
5 Gelderland  
6 Flevoland  
West-Nederland  
7 Utrecht  
8 Noord-Holland  
9 Zuid-Holland  
10 Zeeland

**Zuid-Nederland**

- 11 Noord-Brabant  
12 Limburg (NL)

**POLSKA**

- Centralny  
1 Łódzkie  
2 Mazowieckie  
Poludniowy  
3 Małopolskie  
4 Śląskie  
Wschodny  
5 Lubelskie  
6 Podkarpackie  
7 Świętokrzyskie  
8 Podlaskie  
Ponocno-Zachodni  
9 Wielkopolskie  
10 Zachodniopomorskie  
11 Lubuskie  
Poludniowo-Zachodni  
12 Dolnośląskie  
13 Opolskie  
Polnocny  
14 Kujawsko-Pomorskie  
15 Warmińsko-Mazurskie  
16 Pomorskie

**PORTUGAL**

- Continente  
1 Norte  
2 Algarve  
3 Centro (P)  
4 Lisboa  
5 Alentejo  
Região Autónoma dos Açores  
6 Região Autónoma dos Açores  
Região Autónoma da Madeira  
7 Região Autónoma da Madeira

**SVERIGE**

- Sverige  
1 Stockholm  
2 Östra Mellansverige  
3 Sydsvrige  
4 Norra Mellansverige  
5 Mellersta Norrland  
6 Övre Norrland  
7 Småland med öarna  
8 Västsverige

**SLOVENIJA**

- Slovenija  
1 Slovenija

**SLOVENSKA REPUBLIKA**

- Slovenska Republika  
1 Bratislavský kraj  
2 Západné Slovensko  
3 Stredné Slovensko  
4 Východné Slovensko

**UNITED KINGDOM**

- North East  
1 Tees Valley and Durham  
2 Northumberland and Tyne and Wear

**North West**

- 3 Cumbria  
4 Cheshire  
5 Greater Manchester  
6 Lancashire  
7 Merseyside  
Yorkshire and the Humber  
8 East Riding and North Lincolnshire  
9 North Yorkshire  
10 South Yorkshire  
11 West Yorkshire  
East Midlands  
12 Derbyshire and Nottinghamshire  
13 Leicestershire, Rutland and Northamptonshire  
14 Lincolnshire  
West Midlands  
10 Leicestershire, Rutland and Northamptonshire  
15 Herefordshire, Worcestershire and Warwickshire  
16 Shropshire and Staffordshire  
17 West Midlands  
East of England  
18 East Anglia  
19 Bedfordshire and Hertfordshire  
20 Essex  
London  
21 Inner London  
22 Outer London  
South East  
23 Berkshire, Buckinghamshire and Oxfordshire  
24 Surrey, East and West Sussex  
25 Hampshire and Isle of Wight  
26 Kent  
South West  
27 Gloucestershire, Wiltshire and North Somerset  
28 Dorset and Somerset  
29 Cornwall and Isles of Scilly  
30 Devon  
Wales  
31 West Wales and The Valleys  
32 East Wales  
Scotland  
33 North Eastern Scotland  
34 Eastern Scotland  
35 South Western Scotland  
36 Highlands and Islands  
Northern Ireland  
37 Northern Ireland

**EFTA COUNTRIES****SCHWEIZ/SUISSE/SVIZZERA**

- Schweiz/Suisse/Svizzera  
1 Région lémanique  
2 Espace Mittelland  
3 Nordwestschweiz  
4 Zürich  
5 Ostschweiz  
6 Zentralschweiz  
7 Ticino

**ÍSLAND**

- Ísland  
1 Ísland

**LIECHTENSTEIN**

- Liechtenstein  
1 Liechtenstein

**NORGE**

- Norge  
1 Oslo og Akershus  
2 Hedmark og Oppland  
3 Sør-Østlandet  
4 Agder og Rogaland  
5 Vestlandet  
6 Trøndelag  
7 Nord-Norge

**EU CANDIDATE COUNTRIES****BĂLGARIJA**

- Bългария  
1 Severozapaden  
2 Severen tsentralen  
3 Severoiztochen  
4 Yugozapaden  
5 Yuzhen tsentralen  
6 Yugoiztochen

**ROMÂNIA**

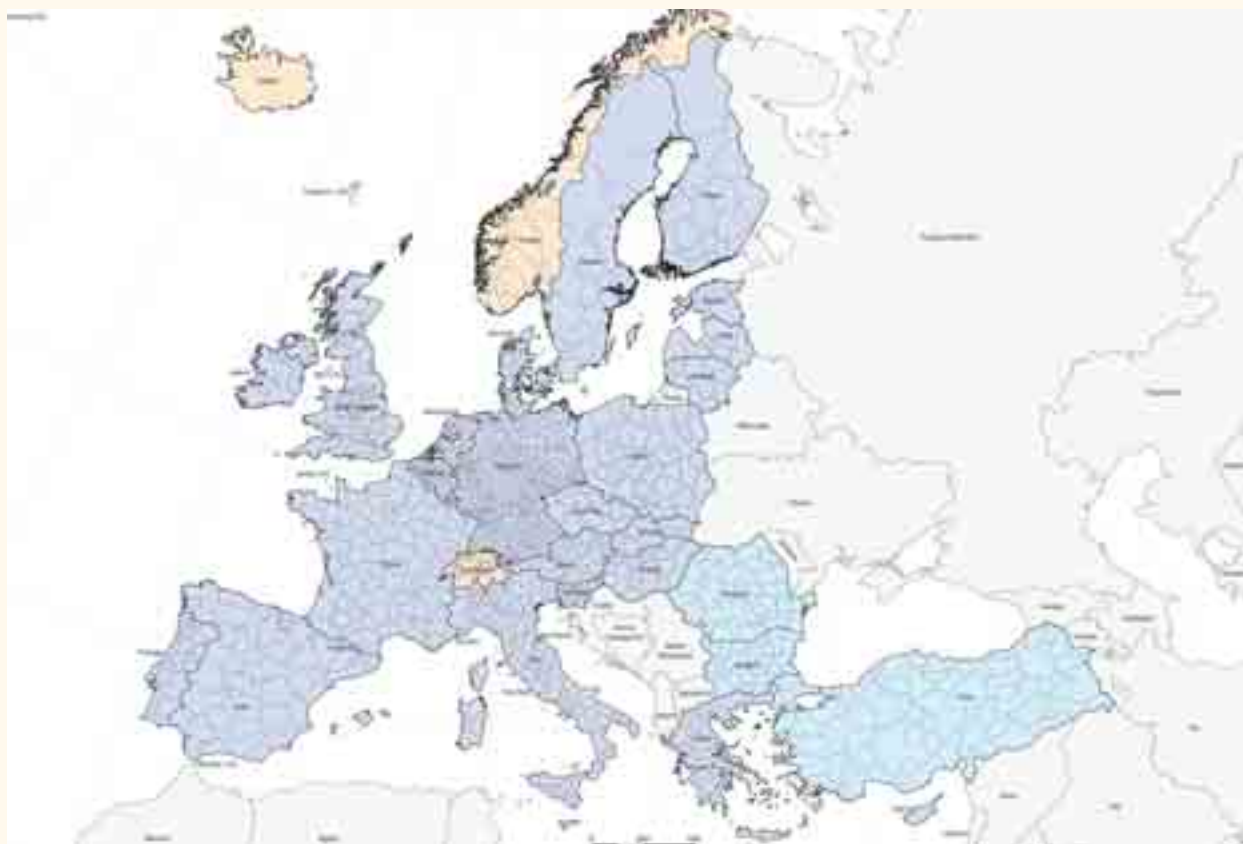
- România  
1 Nord-Est  
2 Sud-Est  
3 Sud  
4 Sud-Vest  
5 Vest  
6 Nord-Vest  
7 Centru  
8 Bucuresti

**TURKIYE**

- İstanbul  
1 İstanbul  
Bati Marmara  
2 Tekirdag  
3 Balıkesir  
Ege  
4 İzmir  
5 Aydın  
6 Manisa  
Dogu Marmara  
7 Bursa  
8 Kocaeli  
Bati Anadolu  
9 Ankara  
10 Konya  
Akdeniz  
11 Antalya  
12 Adana  
13 Hatay  
Orta Anadolu  
14 Kirikkale  
15 Kayseri  
Bati Karadeniz  
16 Zonguldak  
17 Kastamonu  
18 Samsun  
Dogu Karadeniz  
19 Trabzon  
Kuzeydogu Anadolu  
20 Erzurum  
21 Agri  
Ortadogu Anadolu  
22 Malatya  
23 Van  
Guneydogu Anadolu  
24 Gaziantep  
25 Sanliurfa  
26 Mardin

**Europe: Régions NUTS III (nomenclature des unités territoriales statistiques)**

Carte 11b



Fond de carte: EPFL-INTER-CHOROS / PD, MS, 2004

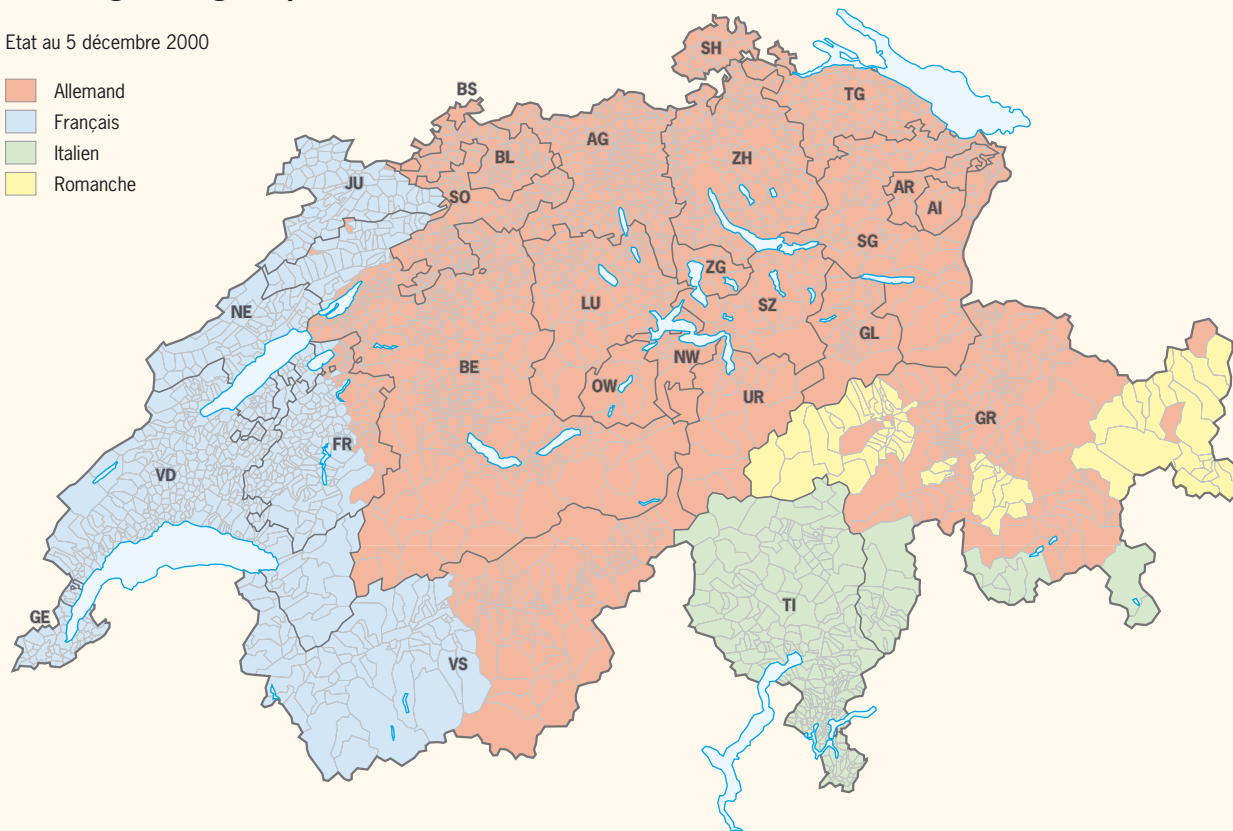
© OFS ThemaKart, Neuchâtel 2004

## Les 4 régions linguistiques de la Suisse

Carte 12a

Etat au 5 décembre 2000

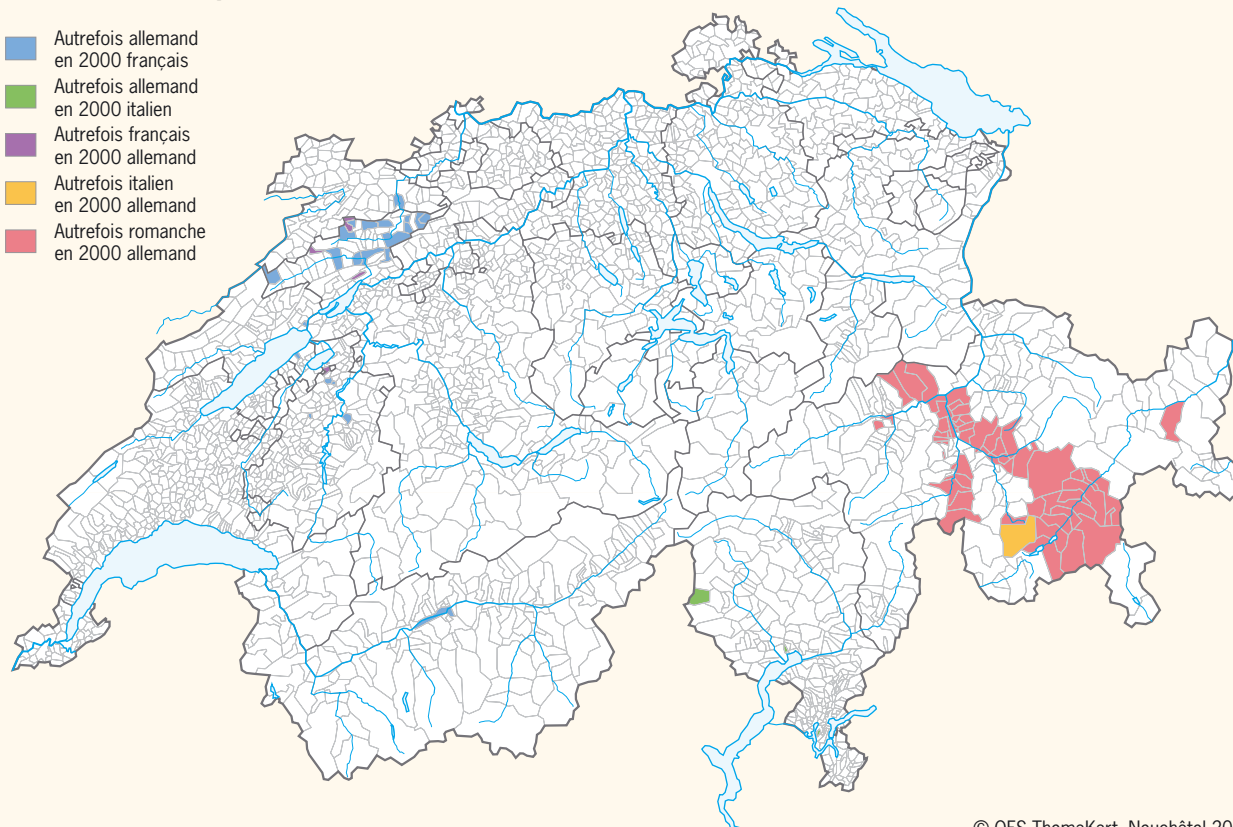
- Allemand
- Français
- Italien
- Romanche



## Changements depuis 1860

Carte 12b

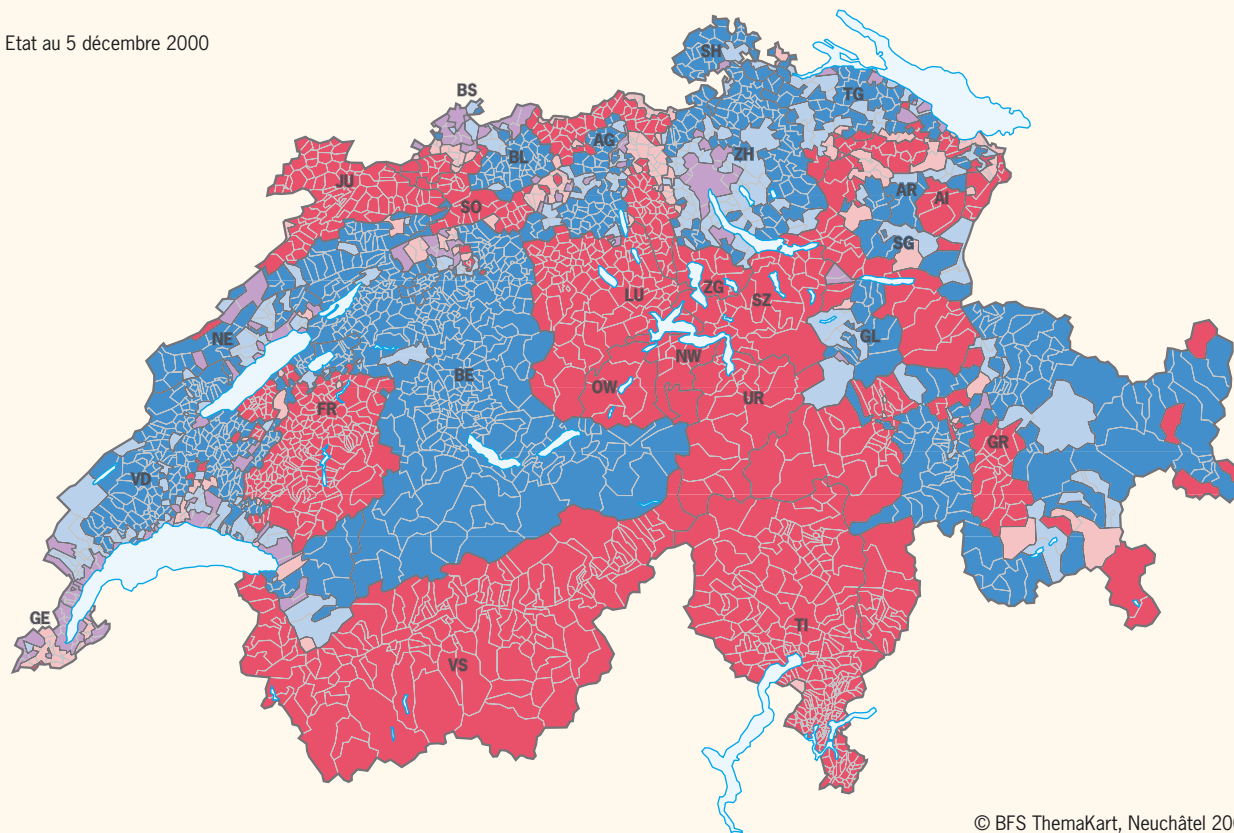
- Autrefois allemand en 2000 français
- Autrefois allemand en 2000 italien
- Autrefois français en 2000 allemand
- Autrefois italien en 2000 allemand
- Autrefois romanche en 2000 allemand



## Les aires confessionnelles de la Suisse

Carte 13

Etat au 5 décembre 2000



© BFS ThemaKart, Neuchâtel 2004

### Catholique

Majorité absolue (> 50 %)

Majorité relative (40 – 50 %)

### Protestante

Majorité absolue (> 50 %)

Majorité relative (40 – 50 %)

### Aucune confession > 40 %

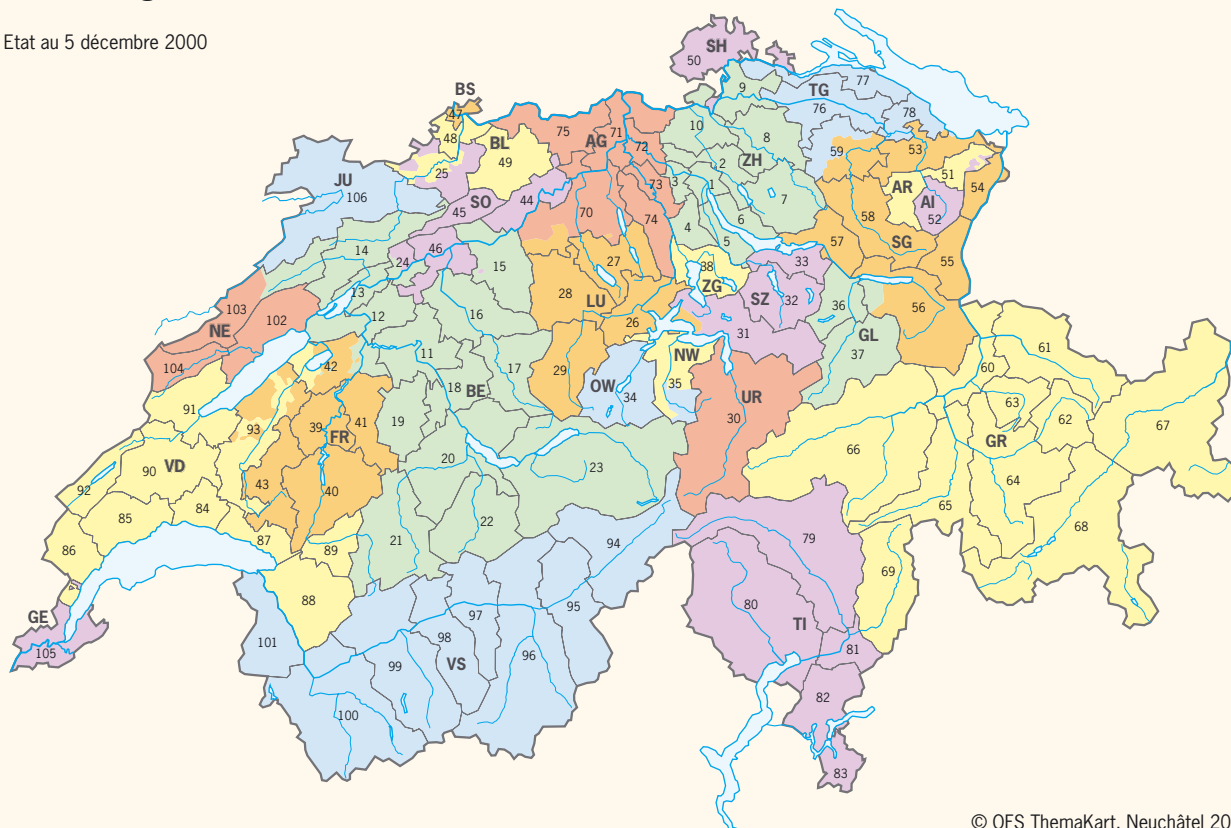
Catholique (< 40 %)

Protestante (< 40 %)

## Les 106 régions MS de la Suisse

Carte 14

Etat au 5 décembre 2000



© OFS ThemaKart, Neuchâtel 2004

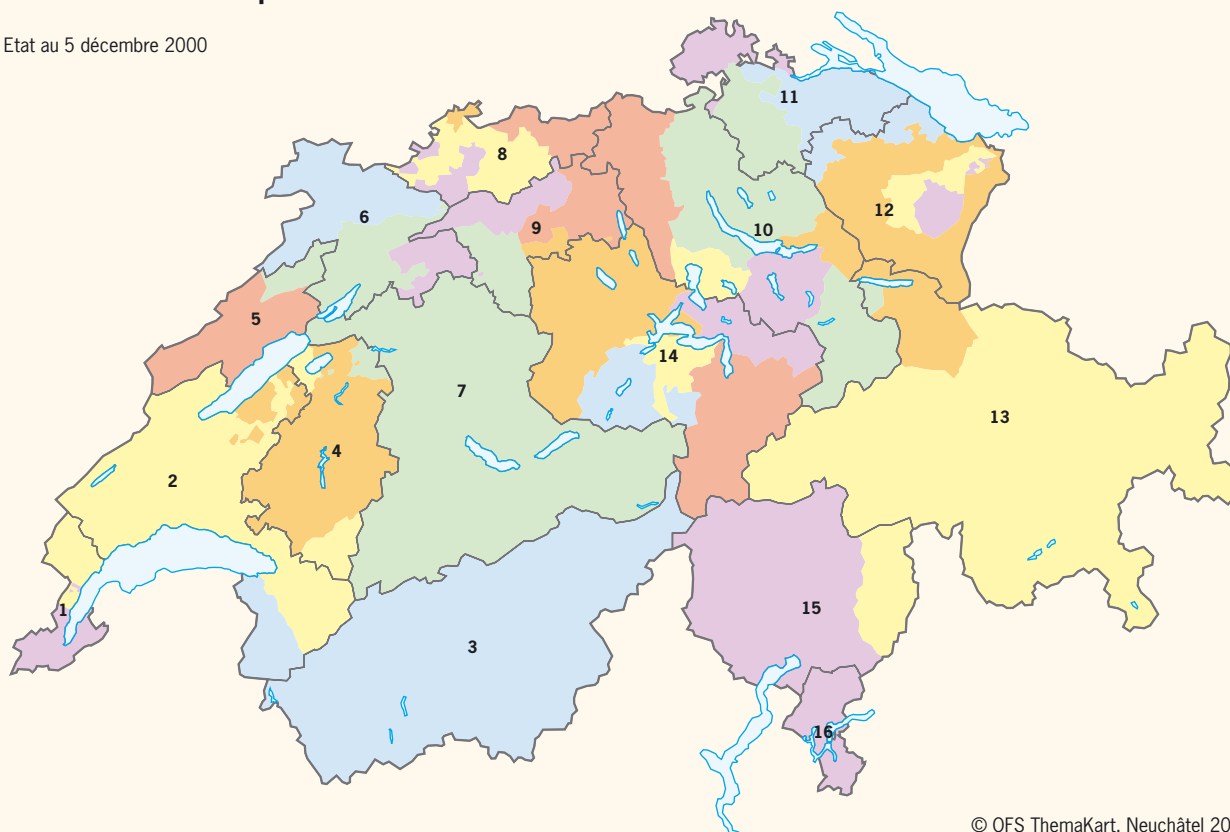
Numéro / Nom de région MS

1	Zürich	28	Willisau	55	Werdenberg	82	Lugano
2	Glattal-Furtal	29	Entlebuch	56	Sarganserland	83	Mendrisio
3	Limmattal	30	Uri	57	Linthgebiet	84	Lausanne
4	Knonaeramt	31	Innerschwyz	58	Toggenburg	85	Morges
5	Zimmerberg	32	Einsiedeln	59	Wil	86	Nyon
6	Pfannenstiel	33	March	60	Chur	87	Vevey
7	Zürcher Oberland	34	Sarneraatal	61	Prättigau	88	Aigle
8	Winterthur	35	Nidwalden	62	Davos	89	Pays-d'Enhaut
9	Weinland	36	Glarner Unterland	63	Schanfigg	90	Gros-de-Vaud
10	Zürcher Unterland	37	Glarner Hinterland	64	Mittelbünden	91	Yverdon
11	Bern	38	Zug	65	Viamala	92	La Vallée
12	Erlach-Seeland	39	La Sarine	66	Surselva	93	La Broye
13	Biel/Bienne	40	La Gruyère	67	Engiadina Bassa	94	Goms
14	Jura bernois	41	Sense	68	Oberengadin	95	Brig
15	Oberaargau	42	Murten/Morat	69	Mesolcina	96	Visp
16	Burgdorf	43	Glâne-Veveyse	70	Aarau	97	Leuk
17	Oberes Emmental	44	Olten	71	Brugg-Zürzach	98	Sierre
18	Aaretal	45	Thal	72	Baden	99	Sion
19	Schwarzwasser	46	Solothurn	73	Mutschellen	100	Martigny
20	Thun	47	Basel-Stadt	74	Freiamt	101	Monthey
21	Saenen-Obersimmental	48	Unteres Baselbiet	75	Fricktal	102	Neuchâtel
22	Kandertal	49	Oberes Baselbiet	76	Thurtal	103	La Chaux-de-Fonds
23	Oberland-Ost	50	Schaffhausen	77	Untersee	104	Val-de-Travers
24	Grenchen	51	Appenzell A. Rh.	78	Oberthurgau	105	Genève
25	Laufental	52	Appenzell I. Rh.	79	Tre Valli	106	Jura
26	Luzern	53	St. Gallen	80	Locarno		
27	Sursee-Seetal	54	Rheintal	81	Bellinzona		

## Les 16 bassins d'emploi de la Suisse

Carte 15

Etat au 5 décembre 2000



© OFS ThemaKart, Neuchâtel 2004

Numéro / Nom de bassin d'emploi

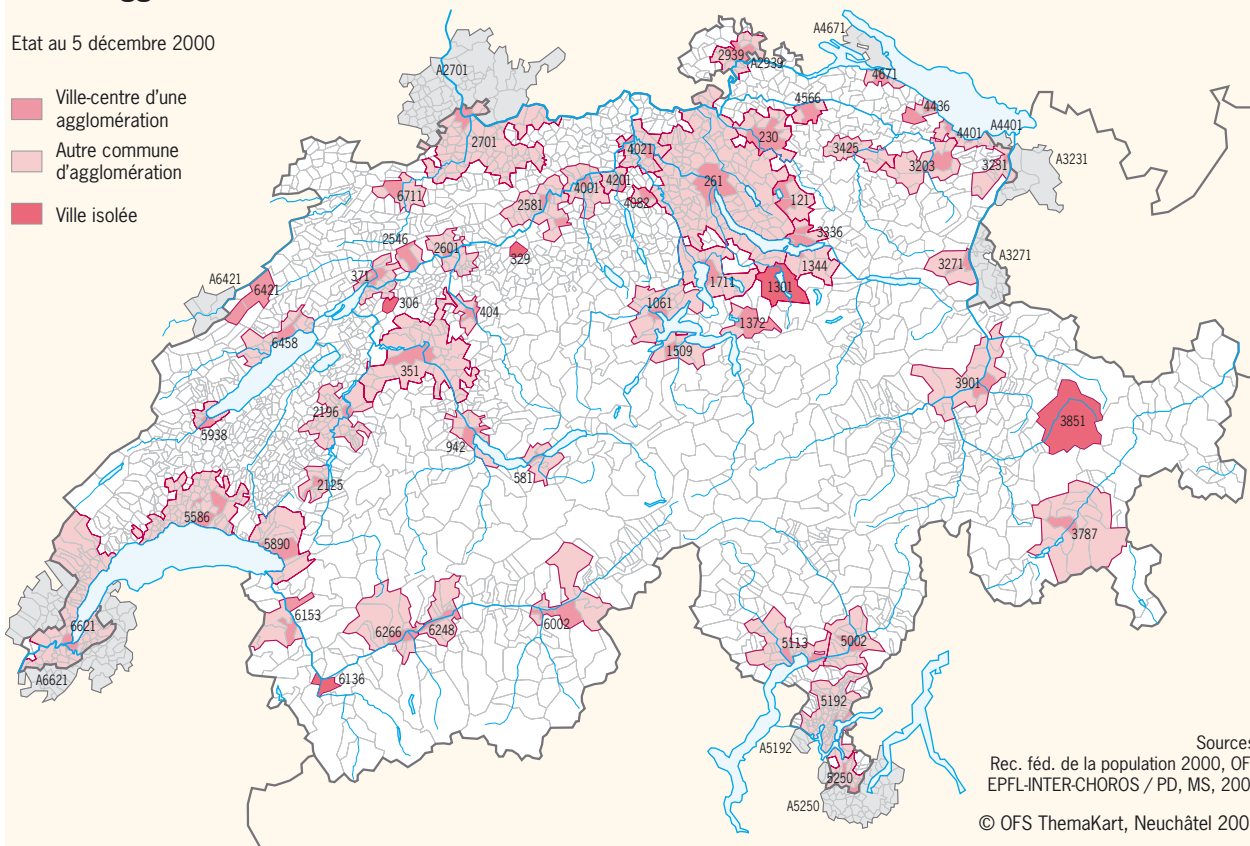
1	Genève	5	Neuchâtel	9	Aarau – Olten	13	Chur
2	Lausanne	6	Biel/Bienne	10	Zürich	14	Luzern
3	Sion	7	Bern	11	Winterthur – Schaffhausen	15	Bellinzona
4	Fribourg	8	Basel	12	St. Gallen	16	Lugano

## Les 50 agglomérations et les 5 villes isolées de la Suisse

Carte 16

Etat au 5 décembre 2000

- Ville-centre d'une agglomération
- Autre commune d'agglomération
- Ville isolée



Sources:  
Rec. féd. de la population 2000, OFS  
EPFL-INTER-CHOROS / PD, MS, 2004  
© OFS ThemaKart, Neuchâtel 2004

### Numéro / Nom de l'agglomération (Suisse)

121 Wetzikon-Pfäffikon (ZH)	2125 Bulle	3901 Chur	5586 Lausanne
230 Winterthur	2196 Fribourg	4001 Aarau	5890 Vevey-Montreux
261 Zürich	2546 Grenchen	4021 Baden-Brugg	5938 Yverdon-les-Bains
351 Bern	2581 Olten-Zofingen	4082 Wohlen (AG)	6002 Brig-Visp
371 Biel/Bienne	2601 Solothurn	4201 Lenzburg	6153 Monthey-Aigle
404 Burgdorf	2701 Basel (CH)	4401 Arbon-Rorschach (CH)	6248 Sierre-Montana
581 Interlaken	2939 Schaffhausen (CH)	4436 Amriswil-Romanshorn	6266 Sion
942 Thun	3203 St. Gallen	4566 Frauenfeld	6421 La Chaux-de-Fonds-
1061 Luzern	3231 Heerbrugg (CH)	4671 Kreuzlingen (CH)	Le Locle (CH)
1344 Lachen	3271 Buchs (SG) (CH)	5002 Bellinzona	6458 Neuchâtel
1372 Schwyz	3336 Rapperswil-Jona-Rüti	5113 Locarno	6621 Genève (CH)
1509 Stans	3425 Wil (SG)	5192 Lugano (CH)	6711 Delémont
1711 Zug	3787 St.Moritz	5250 Chiasso-Mendrisio (CH)	

### Numéro / Nom de la ville isolée

306 Lyss	1301 Einsiedeln	6136 Martigny
329 Langenthal	3851 Davos	




### Numéro / Nom de l'agglomération (étranger)

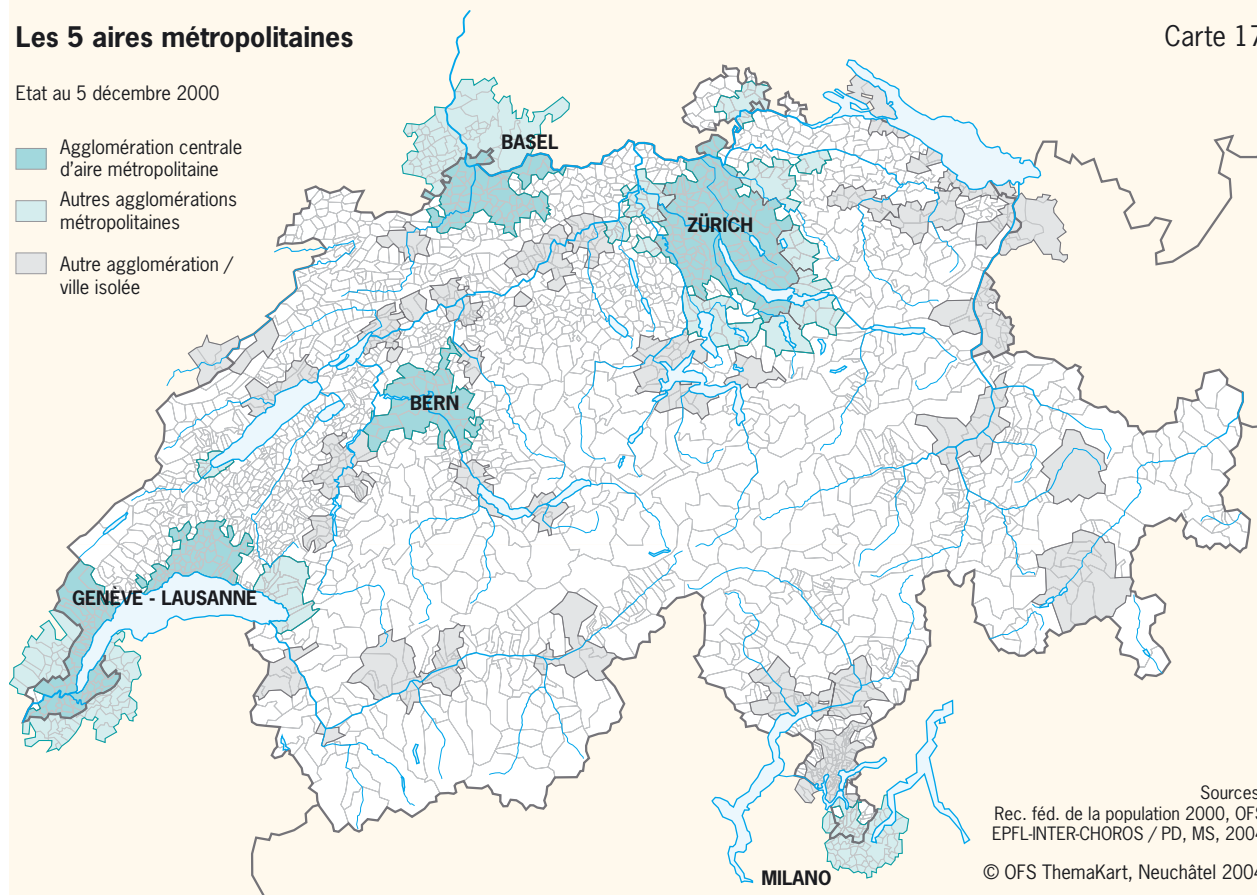
A2701 Basel (CH) - Lörrach (D) - St-Louis (F)	A3271 Vaduz (FL) - Buchs (CH)	A5250 Como (I) - Chiasso-Mendrisio (CH)	A6621 Genève (CH) - Annemasse (F)
A2939 Schaffhausen (CH/D)	A4401 Arbon-Rorschach (CH/A)	A6421 La Chaux-de-Fonds-	
A3231 Heerbrugg (CH) - Dornbirn (A)	A4671 Konstanz (D) - Kreuzlingen (CH)	Le Locle (CH) - Morteau (F)	
	A5192 Lugano (CH/I)		

## Les 5 aires métropolitaines

Carte 17

Etat au 5 décembre 2000

-  Agglomération centrale d'aire métropolitaine
-  Autres agglomérations métropolitaines
-  Autre agglomération / ville isolée



Sources:  
Rec. féd. de la population 2000, OFS  
EPFL-INTER-CHOROS / PD, MS, 2004

© OFS ThemaKart, Neuchâtel 2004

## 5. TYPOLOGIES TERRITORIALES : LA TYPOLOGIE COMMUNALE ET LA TYPOLOGIE DES RÉGIONS MS

---

Les typologies spatiales ont pour but de regrouper des unités géographiques apparentées sur le plan structurel. Elles sont fondées sur des critères d'homogénéité et déterminent de ce fait inévitablement des ensembles n'ayant pas de lien de continuité territoriale. Les typologies peuvent être construites à partir de critères fort différents ; chaque problématique en soi exigerait sa propre classification. L'approche typologique est utilisée comme système explicatif des phénomènes spatiaux. Elle peut également servir à l'échantillonnage d'enquêtes.

La statistique suisse a commencé très tôt à classer des unités spatiales selon certaines caractéristiques structurelles. Pour la période allant de 1880 à 1930 environ, deux facteurs principaux de différenciation sont utilisés : les deux confessions majoritaires et les secteurs économiques dominants. Les espaces de référence sont alors essentiellement les districts et parfois aussi les cantons.

Ce n'est qu'à partir de 1960 que des typologies proprement dites, au niveau des régions et des communes, sont développées dans les milieux universitaires. Dans un premier temps, celles-ci sont également fondées essentiellement sur des variables confessionnelles et économiques.<sup>1</sup> Le développement des capacités informatiques pour le traitement statistique d'un grand nombre de données dans les années 1970 et 1980 permet d'élaborer une série d'autres modèles plus sophistiqués : l'utilisation de caractéristiques principalement socio-structurelles pour l'analyse des comportements politiques<sup>2</sup> et, grâce à la classification automatique, une typologie fondée sur des indicateurs issus des recensements fédéraux de l'agriculture.<sup>3</sup> Il existe en outre un nombre considérable de modèles similaires pour des unités territoriales partielles, le plus souvent au niveau des cantons.

Deux typologies spatiales sont présentées dans cette publication : celle des 2896 communes et celle des 106 régions MS. Au niveau du contenu, les deux typologies sont apparentées et reposent sur la classification des agglomérations et des aires métropolitaines.

À part les deux typologies, ce chapitre contient un alinéa qui présente les groupes de communes selon ThemaKart. Cette agrégation de communes a été développée par l'Office fédéral de la statistique pour des analyses territoriales et des représentations cartographiques. Elle permet d'éliminer les effets des communes à faible poids démographique en proposant un découpage spatial à l'échelle locale.

---

<sup>1</sup> Stammherr, Willy, *Schweizerische Gemeindetypen 1910 und 1960*, Diss. Uni Zürich, Zürich, 1968, Werczberger, E., *Gemeindetypenkarte der Schweiz*, ORL-Institut, Zürich, 1964 ainsi que Wronsky, Dieter, *Industriestandortstudie Schweiz*, ORL-Institut, Zürich, 1967

<sup>2</sup> Meier-Dallach, Hans-Peter, Susanne Hohermuth, Rolf Nef und René Anliker, *Zwischen Zentren und Hinterland*, Rüegger, Diessenhofen, 1982.

<sup>3</sup> Dumondel, Michel, *Typologie des communes suisses 1970-1980*, Hartung-Gorre, Constance, 1985

## LA TYPOLOGIE DES COMMUNES

### Introduction

L'objectif d'une typologie des communes est d'élaborer une classification pertinente du niveau communal pour des études démographiques et socio-économiques tout en satisfaisant les intérêts de l'aménagement du territoire.

La «typologie des communes suisses» de l'étude OFS/OFAT/IREC, élaborée principalement avec les données du recensement fédéral de 1980<sup>4</sup>, établit un classement en 22 types de communes. La typologie en 22 classes et son agrégation en 9 unités principales est complétée par les données du recensement de 1990. A la suite du recensement 2000, la pertinence des 22 classes établies en 1980 et 1990 a été testée, et notamment le regroupement en grandes catégories ainsi que les critères les plus importants. Cette approche s'est révélée opérationnelle. Pour la mise à jour, la méthode de 1990 a été appliquée mais avec quelques simplifications suite à la collaboration avec l'OFS et Regiostat. La formule actuelle se réfère ainsi à une logique plus claire. La version mise à jour se différencie de celles de 1980 et 1990 en partie par la terminologie, par les abréviations et par la logique de représentation du processus de classification. Il y a ainsi un léger changement de l'importance à accorder à certains types de communes impliquant parfois une redéfinition de contenu (cartes 18a et 18b).

La première typologie de 1988 s'inscrivait dans le cadre théorique admis à l'époque avec une hiérarchisation complexe des relations centres-périphéries.<sup>5</sup> Ce concept est encore valable même si les paradigmes développés par les sciences intéressées par le territoire<sup>6</sup>, en particulier dans les théories de la globalisation et les travaux qui lui sont associés<sup>7</sup>, mettent l'accent sur l'accès des villes à des ressources globales. Au vu du développement du secteur financier globalisé et des services destinés aux entreprises, l'information joue un rôle essentiel dans ce contexte. La dynamique technologique dans les moyens de communication, électroniques en particulier, aboutit à redéfinir les configurations spatiales<sup>8</sup>. Le modèle de la métropolisation ou de la «métapolis»<sup>9</sup> met en exergue toute la problématique de l'exclusion sociale.<sup>10</sup>

La version 2000 de la typologie combine le concept centres-périphéries avec l'approche de métropolisation. Les communes sont classées comme suit sur trois niveaux selon leur apparte-

<sup>4</sup> Joye Dominique, Schuler Martin, Nef Rolf et Michel Bassand, Le système des communes suisses, IREC, OFS, OFAT, Berne et Lausanne, 1988.

<sup>5</sup> Friedmann John, A theory of polarized development, in: Urbanization planning and national development, London, 1973; Rokkan Stein, Territories, centers and peripheries, in: Gottmann Jean, Center and Periphery, Sage, London and Beverly Hills, 1980; Strassoldo Raimondo, Center-periphery and system-boundary, culturological perspective, in: Gottmann Jean, Center and Periphery, Sage, London and Beverly Hills, 1980.

<sup>6</sup> Andersson Harri, Gertrud Jorgensen, Dominique Joye et Wim Ostendorf (Eds.), Change and Stability in Urban Europe. Form, quality and Governance. Ashbury, Ashgate, 2001.

<sup>7</sup> Sassen Saskia, The Global City. New York, London, Tokyo. Princeton University Press, Princeton, 1991.

<sup>8</sup> Musterd Sako et Wim Ostendorf (éds), Urban segregation and the welfare state. Inequality and exclusion in western cities, Routledge, New York, 1998.

<sup>9</sup> Ascher François, Métapolis ou l'avenir des villes, Odile Jacob, Paris, 1995.

<sup>10</sup> Joye Dominique, Actualité du concept de société dans le contexte urbain, in: Lussault Michel, Logiques de l'espace, esprit des lieux. Ed. Belin, Paris, 2000.

nance à une agglomération, puis sur l'appartenance à une région métropolitaine ou non métropolitaine :

Communes urbaines, communes métropolitaines  
Communes urbaines, communes non métropolitaines  
Communes rurales (en dehors des agglomérations)

La différenciation entre les trois niveaux se base sur les définitions d'agglomération et d'aire métropolitaine. Les communes urbaines sont différenciées selon des critères de centralité mais aussi des critères économiques, morphologiques et sociaux. D'autres variables telles que la fonction de centre, la densité de places de travail, la structure des bâtiments et les revenus de la population sont aussi appliquées. Les communes hors des agglomérations se divisent en deux classes principales : celles ayant une forte pendularité et qui sont donc fortement orientées vers l'extérieur et celles ayant une structure économique dominante avec des proportions de pendulaires plus faibles (mais souvent malgré tout considérables).

Finalement, certains types de communes prennent en considération des structures économiques et démographiques particulières, caractérisées par un comportement de pendularité sélective de leur population (communes fortement marquées par le tourisme, une forte présence de ménages collectifs, une forte migration et un vieillissement de la population).

## **Les 22 types de communes selon la nomenclature de 2000**

### **a) Centres**

Type 1 : grands centres (CG)  
Type 2 : centres moyens (CM)  
Type 3 : petits centres (CP)  
Type 4 : centres de régions périphériques (CPE)

### **b) Communes à revenu élevé**

Type 5 : communes à revenu élevé (RE)

### **c) Communes à fonctions tertiaires**

Type 6 : communes touristiques (TT)  
Type 7 : communes semi-touristiques (TST)  
Type 8 : communes avec institutions collectives (THI)

### **d) Communes de régions métropolitaines**

Type 9 : communes d'emploi de régions métropolitaines (ME)  
Type 10 : communes suburbaines de régions métropolitaines (MS)  
Type 11 : communes périurbaines de régions métropolitaines (MP)

### **e) Communes d'agglomération de régions non métropolitaines**

Type 12 : communes d'emploi de régions non métropolitaines (NE)  
Type 13 : communes suburbaines de régions non métropolitaines (NS)  
Type 14 : communes périurbaines de régions non métropolitaines (NP)

f) Communes pendulaires hors des agglomérations

Type 15: communes pendulaires d'allochtones (NAL)

Type 16: communes pendulaires d'autochtones (NAU)

g) Communes à faible pendularité hors des agglomérations

Type 17: communes industrielles et tertiaires (SIT)

Type 18: communes industrielles (SI)

Type 19: communes agro-industrielles (SAI)

Type 20: communes agro-tertiaires (SAT)

Type 21: communes agricoles (SA)

h) Communes en forte régression démographique (SR)

Type 22: communes en forte régression démographique (SR)

Les types 15 à 22 des groupes f, g et h sont exclusivement hors agglomérations, les types du groupe e (12 à 14) appartiennent aux agglomérations non métropolitaines, celles du groupe d (9 à 11) aux agglomérations métropolitaines. Les communes avec une fonction tertiaire (groupe c) peuvent se trouver sur les trois niveaux (type 8) ou seulement en dehors des régions métropolitaines (types 6 et 7). Le type 5 (groupe b) ne se trouve que dans les communes urbaines alors que les centres (groupe a) du type 1 sont exclusivement métropolitains, du type 2 urbains, du type 4 ruraux. Le type 3 peut appartenir aux trois niveaux.

## Les critères d'attribution utilisés

L'attribution des communes à l'un des 22 types repose sur une combinaison de critères hiérarchisés. Une commune répondant aux critères de plusieurs types se verra attribuer le type dominant. Dans un premier temps, les critères sont définis sans tenir compte de leur position dans la hiérarchie (cf. tableau 15).

### Emploi

Les variables liées à l'emploi jouent un rôle essentiel dans la mesure où il s'agit de la production des ressources nécessaires à la vie commune. Il est important de savoir si ces ressources sont acquises localement ou produites ailleurs. Les variables suivantes sont prises en considération (population de référence = population au domicile économique):

- proportion de pendulaires sortants (y compris frontaliers) par rapport aux actifs occupés de la commune qui ont indiqué un lieu de travail (pendularité);
- nombre d'actifs occupés travaillant<sup>11</sup> dans la commune par rapport au nombre d'actifs occupés domiciliés dans la commune (emplois/actifs occupés);
- proportion d'actifs occupés domiciliés dans la commune dans chacun des trois secteurs économiques (secteurs primaire, secondaire et tertiaire).

---

<sup>11</sup> Y inclus les frontaliers. Les personnes actives sans indication du lieu de travail ont été réparties selon un modèle élaboré par l'OFS afin de déterminer le nombre d'emplois de chaque commune.

Dans le cas des communes ayant plutôt une production locale, il s'agit de trouver une caractérisation propre. Au vu de l'importance quantitative du secteur tertiaire, de sa diversité et de son impact territorial, il a semblé judicieux que des communes rurales marquées par la présence de certaines formes du tertiaire fassent l'objet de types spécifiques. C'est le cas par exemple des communes touristiques.

### **Immeubles et villas**

La proportion de grands bâtiments permet, à l'intérieur d'une agglomération, de distinguer les communes suburbaines des communes périurbaines :

- proportion de bâtiments comprenant trois logements habités et plus.

Les communes suburbaines, d'ordinaire proches des centres-villes, sont caractérisées par une plus forte proportion de grands bâtiments que les communes périurbaines.

### **Richesse**

La «richesse» est un critère qui caractérise les communes avec une population plutôt aisée :

- rendement de l'impôt fédéral direct des personnes physiques 1993/1994 par habitant (population de 1994 selon ESPOP) exprimé en francs (richesse).

### **Tourisme**

Le nombre de nuitées touristiques par habitant (hôtellerie et para-hôtellerie, à l'exception des campings) est le critère utilisé pour définir les communes touristiques :

- nombre de nuitées touristiques par habitant en 2000 (tourisme).

### **Structure de la population**

Certaines caractéristiques structurelles de la population sont utilisées, en particulier :

- proportion de personnes nées dans la commune de domicile (personnes nées dans la commune);
- proportion de personnes vivant dans un ménage collectif (ménages collectifs);
- proportion de personnes âgées de 65 ans et plus domiciliées dans la commune (âgés 65+);
- population d'une commune en 2000 par rapport à la population de 1970 (Pop1970-2000);
- population d'une commune en 2000 par rapport à la population de 1990 (Pop1990-2000).

### **Fonctions centrales**

Une commune est classée parmi les centres lorsqu'elle est le chef-lieu d'une région MS ou lorsqu'on lui reconnaît une fonction centrale dans le cadre d'une région LIM ou d'une région d'aménagement du territoire. La hiérarchie des quatre types de centres est exprimée par le nombre d'habitants de la commune et, pour les types 1 à 3, de son agglomération. Plusieurs communes dans une région peuvent se partager la qualité de centre.

## CHANGEMENTS PAR RAPPORT À LA DÉFINITION DE 1990

### Changement de définition contextuelle

La typologie repose sur la définition des agglomérations. Le nombre de communes appartenant à des agglomérations a fortement augmenté au cours des vingt dernières années et par conséquent aussi celles des types 9 à 14.

En 2000, l'attribution des communes métropolitaines, non métropolitaines et rurales au type correspondant a été appliquée de manière plus stricte: les périurbaines (types 11 à 14) et les communes à revenu élevé (type 5) ne peuvent désormais se trouver que dans le périmètre des agglomérations. Comme déjà mentionné, en 2000 seuls les types 3, 6, 7 et 8 peuvent se trouver aussi bien à l'intérieur qu'à l'extérieur d'une agglomération.

### Hiérarchie

Dans la mesure où de nombreux critères interviennent et que des seuils sont fixés, la structure de la typologie pourrait permettre à une commune d'appartenir à plusieurs types. La hiérarchisation permet cependant d'éviter les attributions multiples. Par rapport à la situation passée, la hiérarchie entre les communes touristiques, les petits centres et les centres de régions périphériques a été modifiée. Par ailleurs, les communes agricoles (type 21) prédominent par rapport aux communes pendulaires.

## Changement dans les attributions

### Au niveau des indicateurs

Certains changements ont été introduits, aussi bien pour des raisons d'homogénéité que pour des raisons statistiques:

- le rapport emplois/actifs sert dorénavant à moduler l'attribution entre les communes d'emploi et les communes suburbaines et périurbaines. Cette proportion est dépendante de la taille des communes. Ce changement a eu pour effet d'augmenter le nombre des communes d'emplois (type 9 et 12) au détriment avant tout des communes suburbaines (types 10 et 13);
- la statistique du tourisme a été partiellement modifiée depuis 20 ans, notamment du fait de la prise en compte de la para-hôtellerie. Les seuils adoptés ne sont donc pas tout à fait comparables puisque la part des communes de type 7 a augmenté de manière importante.

## Changement des seuils

Pour l'indicateur «richesse», les valeurs limites ont été adaptées en fonction de l'inflation. Les «valeurs réelles» sont donc déterminantes et non pas les «valeurs nominales».

Deux seuils pour des indicateurs désignant un changement général ont été adaptés:

- la proportion de pendulaires: la forte augmentation du nombre de pendulaires a été prise en compte pour fixer un seuil. En 1980, le quota de pendulaires sortants était de 41 %, en 1990 de 50 % et en 2000 de 58 %;
- le pourcentage des actifs occupés dans le secteur tertiaire est passé de 54 % en 1980, à 64 % en 1990 et à 70 % en 2000.

L'adaptation des seuils a permis – tant lors de la révision de 1990 que de celle de 2000 – d'atténuer la moitié du changement structurel.

Ces adaptations de seuils, intégrées dans le modèle tout en conservant la structure de la typologie, le nombre de types et les indicateurs utilisés peuvent considérablement influencer la nature même d'un type. Une commune agricole, attribuée au type 21, n'a plus le même caractère aujourd'hui avec 25 % de personnes actives dans le secteur primaire qu'avec 40 % en 1980. La typologie 2000 illustre ainsi un glissement des paradigmes plutôt qu'une nouvelle orientation conceptuelle. Le concept du modèle centres-périphéries conserve toute sa validité à l'ère de la globalisation et de la métropolisation.

### **Procédés et seuils de la typologie**

Les critères sont présentés dans l'ordre croissant de leur position dans la hiérarchie.

## **COMMUNES HORS AGGLOMÉRATIONS (TYPES 15 À 22)**

### **Communes sectorielles (groupe g)**

En 2000, la classification est indépendante de l'appartenance régionale.

#### **Type 18** *Communes industrielles (SI)*

- Secteur secondaire > 26%
- Secteur primaire < 9%

#### **Type 20** *Communes agro-tertiaires (SAT)*

- 23.5% > Secteur primaire > 9%
- Secteur secondaire-2% < Secteur tertiaire/2 (le secteur tertiaire doit occuper deux fois plus de personnes que le secteur secondaire auquel on a enlevé 2%).

#### **Type 19** *Communes agro-industrielles (SAI)*

Ce type est défini par l'une des 2 conditions suivantes :

- Condition 1
  - 23.5% > Secteur primaire > 9% (importance moyenne du primaire)
  - Secteur secondaire-2% > Secteur tertiaire/2 (importance relative du secondaire)
- Condition 2
  - 23.5% > Secteur primaire > 9% (importance moyenne du primaire)
  - Secteur secondaire > 38% (importance absolue du secondaire)

#### **Type 17** *Communes industrielles et tertiaires (SIT)*

- Secteur primaire < 9% (faible importance du primaire)
- Secteur secondaire < 38% (faible importance du secondaire)

#### **Type 21** *Communes agricoles (SA)*

- Secteur primaire > 23.5%

## Communes pendulaires (groupe f)

On parle d'une commune pendulaire lorsque l'une des conditions suivantes est remplie :

- Pendularité > 70.5% et population < 500 hab.
- Emplois/actifs < 100% et pendularité > 69% et 2000 hab. > population > 500 hab.
- Emplois/actifs < 90% et pendularité > 67.5% et population > 2000 hab.

### **Type 15** *Communes pendulaires d'allochtones (NAL)*

Commune pendulaire et personnes nées dans la commune < 35.5%

**Le type 21 domine sur l'attribution aux types 15 et 16**

### **Type 16** *Communes pendulaires d'autochtones (NAU)*

Commune pendulaire et personnes nées dans la commune > 35.5%

**Le type 21 domine sur l'attribution aux types 15 et 16.**

## Communes en régression démographique (groupe h)

### **Type 22** *Communes en forte régression démographique (SR)*

Ce type est défini par l'une des conditions suivantes :

- Âgés > 28%
- Pop1970-2000 < 60%
- Pop1970-2000 entre 60 % et 65 % et Pop1990-2000 < 115%
- Pop1970-2000 entre 65 % et 70 % et Pop1990-2000 < 100%
- Pop1970-2000 entre 70 % et 75 % et Pop1990-2000 < 85%
- Pop1970-2000 entre 75 % et 80 % et Pop1990-2000 < 70%

## COMMUNES SITUÉES DANS LES COURONNES DES AGGLOMÉRATIONS (GROUPES d ET e)

La distinction entre communes métropolitaines ou non métropolitaines est basée sur le niveau de l'agglomération auquel appartient la commune. Les critères d'attribution d'une agglomération à une aire métropolitaine sont les suivants :

- les 5 grandes agglomérations définissent les centres urbains (Genève, Lausanne, Berne, Bâle, Zurich);
- les agglomérations dont au moins 1/12e (soit 8.33%) de la population active occupée se rend dans l'une des 5 grandes agglomérations font partie de la métropole en question. L'agglomération de Berne (351) est également considérée en tant que métropole mais sans les agglomérations satellites qui remplissent pourtant la condition de la pendularité. L'agglomération de Chiasso-Mendrisio (5250) est traitée de la même manière que Berne. Elle forme, avec Côme en Italie, une grande agglomération de l'aire métropolitaine milanaise.

## Communes périurbaines

Une commune est périurbaine si elle est située dans une couronne d'agglomération et ne remplit aucune des conditions pour être attribuée aux communes suburbaines, d'emploi ou à revenu élevé.

### **Type 11** *Communes périurbaines de régions métropolitaines (MP)*

Communes de régions métropolitaines

### **Type 14** *Communes périurbaines de régions non métropolitaines (NP)*

Communes de régions non métropolitaines

## Communes suburbaines

Les caractéristiques sont très légèrement différentes selon que la commune appartient ou non à une agglomération d'aire métropolitaine.

### **Type 13** *Communes suburbaines de régions non métropolitaines (NS)*

Communes de régions non métropolitaines qui remplissent l'une des deux conditions ci-dessous :

- 500 hab. < population < 2000 hab. et bâti < 40.5%
- Population > 2000 hab. et bâti < 50%

### **Type 10** *Communes suburbaines de régions métropolitaines (MS)*

Communes de régions métropolitaines qui remplissent l'une des deux conditions ci-dessous :

- 500 hab. < population < 2000 hab. et bâti < 40.5%
- Population > 2000 hab. et bâti < 47.5%

## Communes d'emploi

### **Type 9** *Communes d'emploi de régions métropolitaines (ME)*

Communes appartenant à une agglomération d'aire métropolitaine, qui remplissent l'une des conditions ci-dessous :

- 500 hab. < population < 1000 hab. et emplois/actifs > 100%
- 1000 hab. < population < 2000 hab. et emplois/actifs > 95%
- 2000 hab. < population < 3000 hab. et emplois/actifs > 90%
- 3000 hab. < population < 4000 hab. et emplois/actifs > 85%
- 4000 hab. < population < 5000 hab. et emplois/actifs > 80%
- Population > 5000 hab. et emplois/actifs > 75%

### **Type 12** *Communes d'emploi de régions non métropolitaines (NE)*

Communes de régions non métropolitaines qui remplissent l'une des conditions ci-dessous :

- 500 hab. < population < 1000 hab. et emplois/actifs > 100%
- 1000 hab. < population < 2000 hab. et emplois/actifs > 95%
- 2000 hab. < population < 3000 hab. et emplois/actifs > 90%
- 3000 hab. < population < 4000 hab. et emplois/actifs > 85%
- 4000 hab. < population < 5000 hab. et emplois/actifs > 80%
- Population > 5000 hab. et emplois/actifs > 75%

## Communes à revenu élevé (groupe b)

### Type 5 *Communes à revenu élevé (RE)*

Ces communes ne sont définies que dans les agglomérations (changement par rapport à la définition de 1980). Les seuils varient selon que la commune appartient ou non à une agglomération d'aire métropolitaine. Le critère essentiel est l'impôt moyen des personnes physiques, en valeur réelle (francs 1994)<sup>12</sup>.

- Communes de régions métropolitaines qui remplissent l'une des conditions suivantes :
  - Population < 500 hab. et richesse > Fr. 1300.- par hab.
  - 500 hab. < population < 2000 hab. et richesse > Fr. 1150.- par hab.
  - Population > 2000 hab. et richesse > Fr. 1000.- par hab.
- Communes de régions non métropolitaines qui remplissent l'une des conditions suivantes :
  - Population < 500 hab. et richesse > Fr. 1100.- par hab.
  - 500 hab. < population < 2000 hab. et richesse > Fr. 950.- par hab.
  - Population > 2000 hab. et richesse > Fr. 800.- par hab.

## COMMUNES SITUÉES AUSSI BIEN À L'INTÉRIEUR QU'EN DEHORS DES AGGLOMÉRATIONS

### Communes tertiaires spécialisées dans les services sociaux et personnels (groupe c)

#### Type 8 *Communes avec institutions collectives (THI)*

Ce type est défini par l'une des conditions suivantes :

- Population < 500 hab. et ménages collectifs > 12%
- 500 hab. < population < 2000 hab. et ménages collectifs > 11%
- Population > 2000 hab. et ménages collectifs > 10%

➡ **Le type 5 domine sur l'attribution au type 8.**

#### Type 7 *Communes semi-touristiques (TST)*

Communes qui n'appartiennent pas à une agglomération métropolitaine et qui remplissent l'une des conditions suivantes :

- Population < 100 hab. et tourisme > 150 par hab.
- 100 < population < 200 hab. et tourisme > 100 par hab.
- 200 < population < 300 hab. et tourisme > 80 par hab.
- 300 < population < 500 hab. et tourisme > 60 par hab.
- 500 < population < 2000 hab. et tourisme > 45 par hab.
- Population > 2000 hab. et tourisme > 30 par hab.

➡ **Les types 5 et 21 dominent sur l'attribution au type 7.**

#### Type 6 *Communes touristiques (TT)*

Communes qui n'appartiennent pas à une agglomération métropolitaine et qui remplissent l'une des conditions suivantes :

<sup>12</sup> Pour tenir compte de l'inflation depuis les années 1980, il suffit de diviser les valeurs actuelles par 0.6.

- 500 hab. < population < 2000 hab. et tourisme > 180 par hab.
- 2000 hab. < population < 5000 hab. et tourisme > 45 par hab.
- Population > 5000 hab. et tourisme > 30 par hab.

## Centres (groupe a)

### Type 1 Grands centres (CG)

Chef-lieu d'une région MS et ville centre d'une agglomération de plus de 300 000 habitants.

### Type 2 Centres moyens (CM)

Chef-lieu d'une région MS et ville centre de plus de 14 000 habitants dans une agglomération de 45 000 à 300 000 habitants.

### Type 3 Petits centres (CP)

Ce type est défini par l'une des conditions suivantes :

- Chef-lieu d'une région MS – commune > 14 000 habitants dans une agglomération non métropolitaine de plus de 45 000 habitants dont elle n'est pas le centre.
- Chef-lieu d'une région MS – commune de moins de 14 000 habitants – centre d'une agglomération (métropolitaine ou non) de plus de 45 000 habitants.
- Chef-lieu d'une région MS – ville centre d'une agglomération de moins de 45 000 habitants ou ville isolée de moins de 45 000 habitants.
- Chef-lieu d'une région MS de plus de 7000 habitants, hors agglomération.

➡ **Le type 6 domine sur l'attribution au type 3.**

### Type 4 Centres de régions périphériques (CPE)

Chef-lieu d'une région MS de moins de 7000 habitants, hors agglomération.

➡ **Les types 6 et 7 dominent sur l'attribution au type 4.**

Malgré les modifications intervenues dans la fixation des seuils, de nombreuses communes ont changé de catégorie au vu de la transformation de structure, avant tout entre secteurs économiques. Les fréquences suivantes ont été déterminées en 1990 et 2000 :

## Fréquences des 22 types de communes, 1990 et 2000

N°	Types de communes	Nombre 1990	Nombre 2000
1	Grands centres	5	5
2	Centres moyens	22	22
3	Petits centres	46	42
4	Centres de régions périphériques	26	27
5	Communes à revenu élevé	99	88
6	Communes touristiques	54	53
7	Communes semi-touristiques	87	111
8	Communes avec institutions collectives	51	39
9	Communes d'emploi de régions métropolitaines	50	114
10	Communes suburbaines de régions métropolitaines	54	72
11	Communes périurbaines de régions métropolitaines	154	245

N°	Types de communes	Nombre 1990	Nombre 2000
12	Communes d'emploi de régions non métropolitaines	104	93
13	Communes suburbaines de régions non métropolitaines	56	53
14	Communes périurbaines de régions non métropolitaines	390	219
15	Communes pendulaires d'allochtones	196	367
16	Communes pendulaires d'autochtones	310	265
17	Communes industrielles et tertiaires	181	177
18	Communes industrielles	120	106
19	Communes agro-industrielles	248	216
20	Communes agro-tertiaires	307	278
21	Communes agricoles	222	233
22	Communes en forte régression démographique	114	71
	<b>Suisse</b>	<b>2 896</b>	<b>2 896</b>

### Les 22 types de communes ont été regroupés en 9 unités principales

N°	Types de communes	Nombre 1990	Nombre 2000
1	Centres (1,2,3)	73	69
2	Communes suburbaines (9,10,12,13)	264	332
3	Communes à revenu élevé (5)	99	88
4	Communes périurbaines (11+14)	544	464
5	Communes touristiques (6+7)	141	164
6	Communes industrielles et tertiaires (4,8,17,18)	378	349
7	Communes pendulaires rurales (15+16)	506	632
8	Communes agraires-mixtes (19+20)	555	94
9	Communes agricoles (21+22)	336	304
	<b>Suisse</b>	<b>2 896</b>	<b>2 896</b>

## LES GROUPEMENTS DE COMMUNES THEMAKART

Dans le cadre de sa politique de diffusion des données sous forme cartographique, l'OFS a mis en place, dans les années 1990, différents groupements de communes afin d'obtenir d'une part des cartes plus lisibles en petit format, et d'autre part de constituer des unités territoriales dont la taille est suffisante pour une exploitation statistique. Ces découpages sont notamment utilisés dans diverses publications de l'OFS.

Le découpage présenté dans la carte 19 comporte ainsi 1744 groupements de communes, comptant au moins 800 habitants sur un territoire d'un seul tenant, et dans la mesure du possible, sans enclaves. De plus, les unités constituées doivent respecter les frontières cantonales

et linguistiques. Ces différents critères peuvent aboutir aux situations suivantes : regroupement de communes dont aucune ne dépasse 800 habitants ; agrégation de communes ne dépassant pas 800 habitants à une ou plusieurs communes dépassant ce seuil ; communes de plus de 800 habitants restant indépendantes ; enfin, dans de rares cas, agrégation de petites communes sans que le total n'atteigne 800 habitants.

Le découpage a été effectué à partir des données du RFP 1990. Un examen de la situation en 2000 montre que sept des 1744 groupements n'atteignent pas 800 habitants. Trois d'entre eux sont dus aux vicissitudes frontalières (exclaves de Céligny GE, Münchenwiler-Clavaleyres BE et Dörflingen SH) ; deux autres sont isolés géographiquement (Simplon-Zwischbergen VS et Samnaun GR) ; enfin, un groupement de trois communes autour d'Untersteckholz BE est en décroissance démographique. Le cas de Cordast FR est lié aux frontières linguistiques.

Jusqu'en 2000, les fusions de communes n'ont pratiquement pas modifié les groupements de communes. Depuis lors quelques ajustements ont cependant dû être faits dans les cantons de Glaris, Fribourg et Tessin.

## LA TYPOLOGIE DES RÉGIONS MS 2000

### Introduction

Dans les années 1980, une typologie des districts, des régions MS ainsi que des régions d'aménagement du territoire a été ébauchée dans le cadre du PNR 5 « Problèmes régionaux ». Elle n'a toutefois pas été maintenue après 1990, contrairement à la typologie des communes. Une nouvelle classification a été établie sur la base des données du recensement 2000. Tout en reprenant certains éléments passés, elle développe une conception nouvelle des aires métropolitaines comprenant un plus grand nombre d'entités. L'application sur les districts n'a pas encore été effectuée.

La typologie des régions MS se réfère à une hiérarchie des métropoles et des agglomérations (carte 20). La pendularité, la taille des agglomérations et le type de l'habitat différencient les aires métropolitaines alors que la taille et la structure économique sont prises en compte pour les agglomérations non-métropolitaines et uniquement la structure économique pour les régions rurales.

La hiérarchie urbaine est identique à celle qui est développée pour la définition de la typologie communale de l'OFS. Au niveau supérieur, Zurich, Genève-Lausanne, Bâle et Milan sont considérées comme faisant partie, avec leurs agglomérations satellites, des aires métropolitaines. Berne est conçu en tant que système d'agglomérations multipolaire, qui remplit partiellement les conditions des aires métropolitaines. Par conséquent, cette région est classée au niveau hiérarchique supérieur.

Aux niveaux inférieurs, nous distinguons au niveau 2 les grandes agglomérations (régions des agglomérations centrales des régions NUTS 2, à savoir Lucerne, Saint-Gall et Lugano) et les agglomérations moyennes. Les régions de petites agglomérations appartiennent au niveau 3 et les régions rurales au niveau 4.

## Critères d'attribution

### I. Régions dans l'aire métropolitaine (niveau hiérarchique 1)

Régions MS appartenant à une agglomération dans les aires métropolitaines de Zurich, Genève-Lausanne, Bâle et Milan, ou à l'agglomération centrale du système multipolaire de Berne (Berne, Aaretal).

L'attribution d'une région MS à l'aire métropolitaine intervient si son chef-lieu appartient à l'aire métropolitaine.

Liste des critères d'attribution au niveau 1

- 1) Aire métropolitaine, agglomération centrale: régions de l'agglomération centrale ayant un solde pendulaire positif.
- 2) Aire métropolitaine, zone suburbaine: régions de l'agglomération centrale ayant un solde pendulaire négatif et un pourcentage de logements occupés dans des grands bâtiments de 50 % ou plus (grands bâtiments = bâtiments avec au moins trois logements habités).
- 3) Aire métropolitaine, zone périurbaine: région de l'agglomération centrale ou d'une autre agglomération de l'aire métropolitaine ayant un solde pendulaire négatif et un pourcentage de logements occupés dans des grands bâtiments inférieur à 50 % (grands bâtiments = bâtiments avec au moins trois logements habités).
- 4) Aire métropolitaine, agglomération moyenne: région d'agglomération secondaire dans l'aire métropolitaine comptant 50 000 habitants ou plus.
- 5) Aire métropolitaine, petite agglomération: région d'agglomération secondaire dans l'aire métropolitaine comptant moins de 50 000 habitants.

### II. Régions d'agglomération non-métropolitaines (niveaux hiérarchiques 2 et 3)

Régions MS appartenant majoritairement à une agglomération située en dehors des aires métropolitaines de Zurich, Genève-Lausanne, Bâle et Milan.

L'agglomération peut être située à l'intérieur d'une région MS ou la dépasser. Le chef-lieu régional doit toutefois faire partie de l'agglomération ou appartenir à une autre agglomération non-métropolitaine.

La différenciation structurelle à l'intérieur des régions de même taille se fait selon le critère du secteur industriel (régions d'agglomérations moyennes) ou celui des nuitées touristiques (régions de petites agglomérations).

Liste des critères d'attribution au niveau 2

- 6) Région tertiaire de grande agglomération: région tertiaire non-métropolitaine d'une agglomération comptant 120 000 habitants ou plus.
- 7) Région industrielle d'agglomération moyenne: région industrielle non-métropolitaine d'une agglomération comptant entre 40 000 et 120 000 habitants (seuil des actifs occupés dans le secteur 2:  $\geq 31\%$ ).

- 8) Région tertiaire d'agglomération moyenne: région tertiaire non-métropolitaine d'une agglomération comptant entre 40 000 et 120 000 habitants (seuil des actifs occupés dans le secteur 2: <31%).

Liste des critères d'attribution au niveau 3

- 9) Région industrielle de petite agglomération: région industrielle non-métropolitaine d'une agglomération de moins de 40 000 habitants (seuil des nuitées touristiques <25/habitant).
- 10) Région touristique de petite agglomération: région touristique non-métropolitaine d'une agglomération de moins de 40 000 habitants ou une ville isolée (seuil des nuitées touristiques  $\geq 25$ /habitant).

### III. Régions rurales hors agglomération (niveau hiérarchique 4)

Le chef-lieu des régions MS ne fait pas partie d'une agglomération, mais il peut être une ville isolée.

La différenciation structurelle entre les types de régions rurales se fait selon le critère des nuitées touristiques (critère dominant) et le nombre de personnes actives dans le secteur agricole (seuils à 7,5% et à 12%). La désignation des régions 11, 12 et 13 fait référence aux secteurs industriel ou agricole, même si ces indicateurs ne sont pas constitutifs pour l'attribution des régions aux types. La plupart des régions des types 11 et 12 sont dépendantes majoritairement du secteur industriel et celles du type 13 du secteur agricole.

Liste des critères d'attribution au niveau 4

- 11) Les régions rurales agro-industrielles ont une part des actifs occupés du secteur agricole située entre 7,5% et 12% et moins de 25 nuitées touristiques par habitant.
- 12) Les régions rurales industrielles ont une part de secteur agricole <7,5% et moins de 25 nuitées touristiques par habitant.
- 13) Les régions rurales agro-touristiques ont 25 nuitées touristiques ou plus par habitant.
- 14) Les régions rurales agricoles ont une part du secteur agricole  $\geq 12\%$  et moins de 25 nuitées touristiques par habitant.

Le type des régions rurales agro-industrielles est attribué au niveau hiérarchique 3 étant donné sa forte intégration dans la structure urbaine du pays. Il s'agit essentiellement de régions voisines des grandes ou moyennes agglomérations.

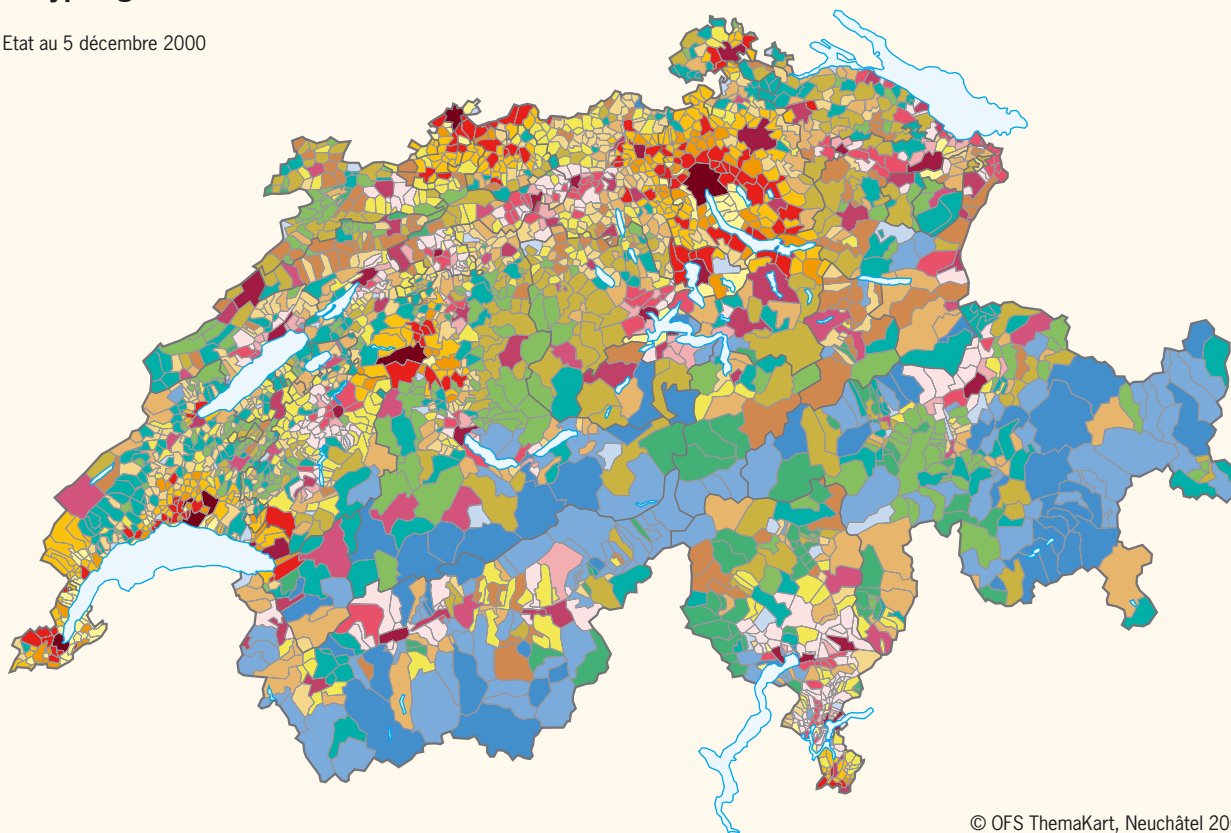
Tableau 15: Typologie des régions MS 2000 : critères d'attribution

Numéro du type régional	1	2	3	4	5	6	7	8	9	10	11	12	13	14
Niveau hiérarchique régional	1	1	1	1	1	2	2	2	3	3	3	4	4	4
Le chef-lieu de la région MS forme l'agglomération centrale d'une aire métropolitaine (ZH, BS, GE-LS) ou d'un système d'agglomérations multipolaire (BE).	x	—	—	—	—	—	—	—	—	—	—	—	—	—
Le chef-lieu de la région MS appartient à l'agglomération centrale d'une aire métropolitaine (ZH, BS, GE-LS, MI) ou d'un système d'agglomérations multipolaire (BE), mais il n'est pas lui-même le centre de l'agglomération.	—	x	x	—	—	—	—	—	—	—	—	—	—	—
Le chef-lieu de la région MS forme une agglomération dans une aire métropolitaine (ZH, BS, GE-LS, MI).	—	—	—	x	x	—	—	—	—	—	—	—	—	—
Région appartenant majoritairement à une agglomération en dehors des aires métropolitaines et dont le chef-lieu fait partie de l'agglomération ou peut appartenir à une autre agglomération non métropolitaine.	—	—	—	—	—	x	x	x	x	x	—	—	—	—
Solde pendulaire	positif	negatif	negatif	—	—	—	—	—	—	—	—	—	—	—
Nombre de bâtiments d'habitation avec au moins 3 logements habités	—	>=50%	<50%	—	—	—	—	—	—	—	—	—	—	—
Taille de l'agglomération	—	—	—	>50 000	<50 000	>120 000	40 000-120 000	40 000-120 000	<40 000	<40 000	—	—	—	—
Actifs du secteur I	—	—	—	—	—	—	—	—	—	—	>7.5% / <12%	<7.5%	—	>12%
Actifs du secteur II	—	—	—	—	—	(<31%)	>31%	<31%	(>31%)	—	(>31%)	(>31%)	—	—
Nuitées touristiques	—	—	—	—	—	—	—	—	<25%	>25%	<25%	<25%	>25%	<25%

## La typologie communale en 22 classes

Carte 18a

Etat au 5 décembre 2000



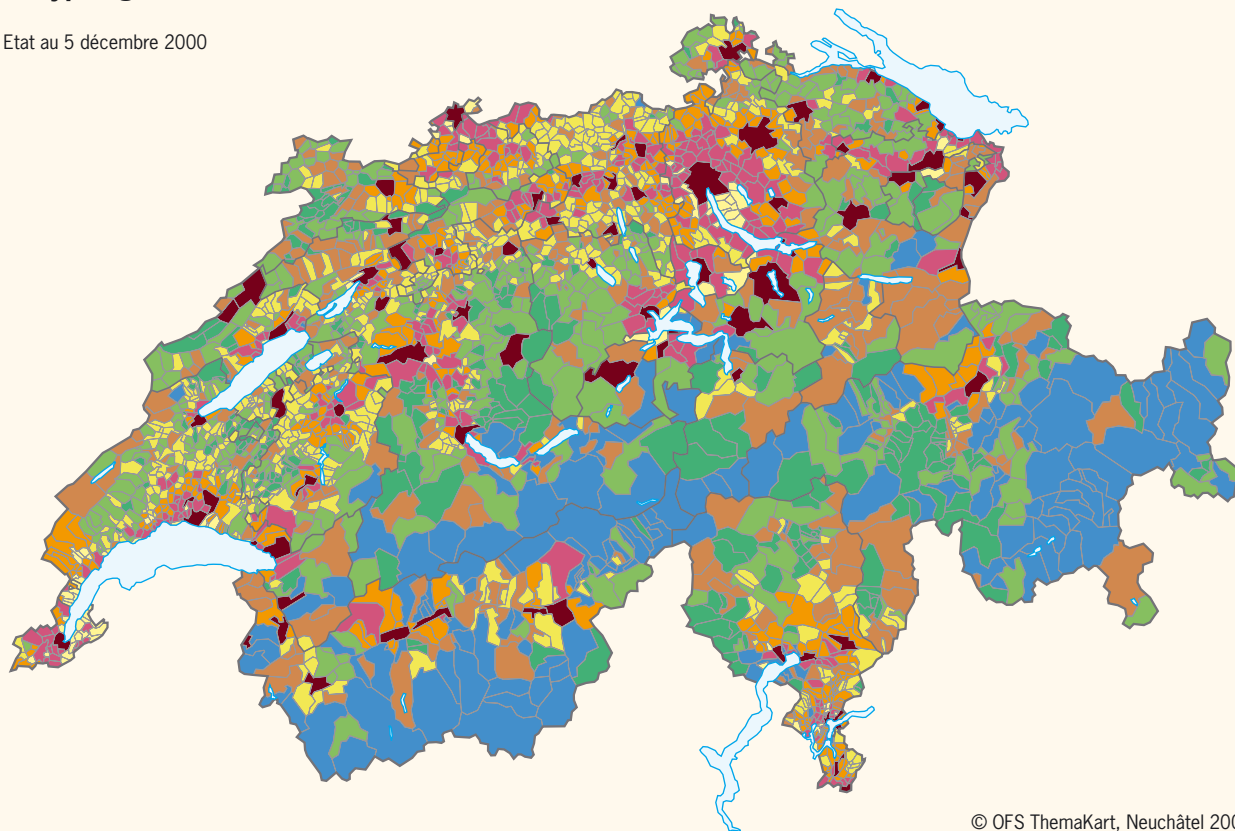
© OFS ThemaKart, Neuchâtel 2004

- |   |   |
|---|---|
| Grands centres (CG)                                   | Communes d'emploi de régions non métropolitaines (NE)     |
| Centres moyens (CM)                                   | Communes suburbaines de régions non métropolitaines (NS)  |
| Petits centres (CP)                                   | Communes périurbaines de régions non métropolitaines (NP) |
| Centres de régions périphériques (CPE)                | Communes pendulaires d'allochtones (NAL)                  |
| Communes à revenu élevé (RE)                          | Communes pendulaires d'autochtones (NAU)                  |
| Communes touristiques (TT)                            | Communes industrielles et tertiaires (SIT)                |
| Communes semi-touristiques (TST)                      | Communes industrielles (SI)                               |
| Communes avec institutions collectives (THI)          | Communes agro-industrielles (SAI)                         |
| Communes d'emploi de régions métropolitaines (ME)     | Communes agro-tertiaires (SAT)                            |
| Communes suburbaines de régions métropolitaines (MS)  | Communes agricoles (SA)                                   |
| Communes périurbaines de régions métropolitaines (MP) | Communes en forte régression démographique (SR)           |








## La typologie communale en 9 classes

Carte 18b

Etat au 5 décembre 2000



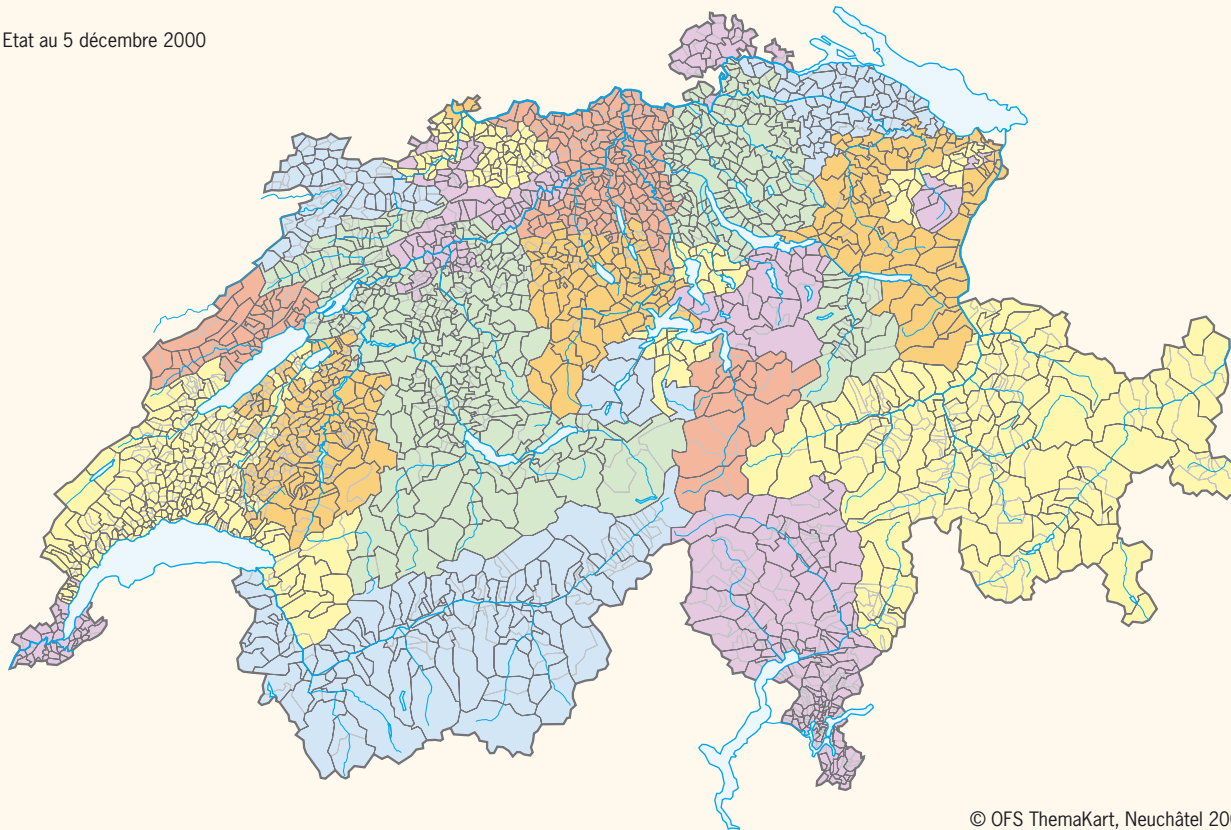
© OFS ThemaKart, Neuchâtel 2004

- |  |  |
|--|--|
|  Centres (CEN)                |  Communes industrielles et tertiaires (IND) |
|  Communes suburbaines (SUB)   |  Communes pendulaires rurales (PEND)        |
|  Communes à revenu élevé (RE) |  Communes agraires-mixtes (MIX)             |
|  Communes périurbaines (PERI) |  Communes agricoles (AGR)                   |
|  Communes touristiques (TOUR) |  |

**Les 1744 (groupes de) communes (tg3o) de la Suisse**

Carte 19

Etat au 5 décembre 2000

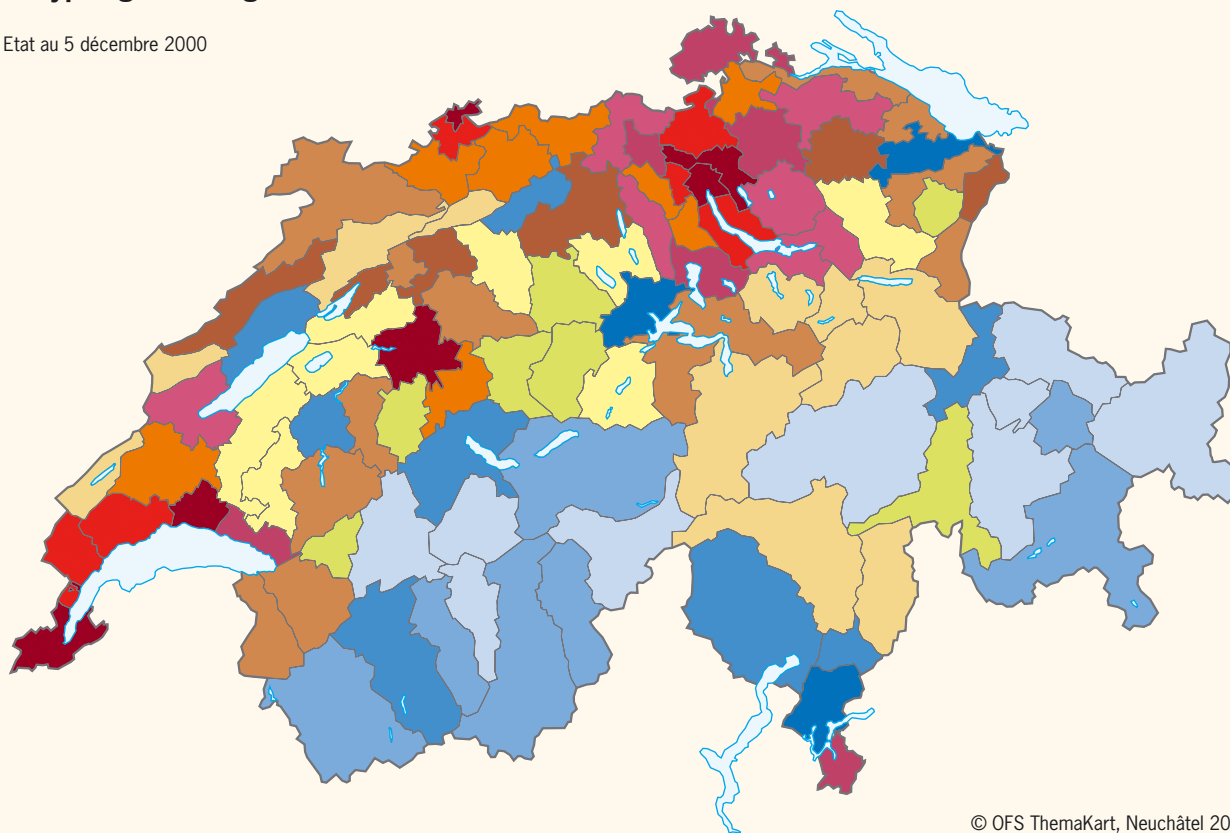


© OFS ThemaKart, Neuchâtel 2004

## La typologie des régions MS en 14 classes

Carte 20

Etat au 5 décembre 2000



© OFS ThemaKart, Neuchâtel 2004

- |  |  |
|--|--|
| <span style="color: #800000;">■</span> Aire métropolitaine, agglomération centrale (MAC) | <span style="color: #0056b3;">■</span> Région tertiaire d'agglomération moyenne (ATM)    |
| <span style="color: #ff0000;">■</span> Aire métropolitaine, zone suburbaine (MZS)        | <span style="color: #a52a2a;">■</span> Région industrielle de petite agglomération (AIP) |
| <span style="color: #ffa500;">■</span> Aire métropolitaine, zone périurbaine (MZP)       | <span style="color: #4682b4;">■</span> Région touristique de petite agglomération (ATP)  |
| <span style="color: #c00000;">■</span> Aire métropolitaine, agglomération moyenne (MAM)  | <span style="color: #ffff00;">■</span> Région rurale agro-industrielle (RAI)             |
| <span style="color: #e00000;">■</span> Aire métropolitaine, petite agglomération (MAP)   | <span style="color: #f4a460;">■</span> Région rurale industrielle (RIN)                  |
| <span style="color: #0000ff;">■</span> Région tertiaire de grande agglomération (ATG)    | <span style="color: #add8e6;">■</span> Région rurale agro-touristique (RAT)              |
| <span style="color: #8b4513;">■</span> Région industrielle d'agglomération moyenne (AIM) | <span style="color: #9acd32;">■</span> Région rurale agricole (RAG)                      |

## 6. LES ENTITÉS INFRACOMMUNALES

---

La présente publication met l'accent sur les différentes régionalisations, c'est-à-dire sur des agrégats spatiaux de communes. Cette approche correspond aux principes de l'OFS qui considère la commune comme la plus petite unité statistique. C'est à ce niveau que les données recueillies sont présentées dans les recensements exhaustifs ou dans la banque de données STATINF/STATWEB<sup>1</sup>. Indépendamment de données sous forme de points ou de grille (ayant trait par exemple aux équipements d'infrastructure ou aux systèmes de transports) et provenant d'autres sources, le recensement de la population connaît lui aussi des unités spatiales infracommunales. Elles proviennent en partie de l'organisation du recensement lui-même mais répondent aussi au désir de nombreux utilisateurs locaux à disposer de résultats rapportés à des unités plus petites que la commune.<sup>2</sup> Cela concerne, jusqu'en 1990 y compris, les secteurs de recensement du RFP qui ne servent pas uniquement d'instrument organisationnel, mais également d'unités d'analyse et d'observation pour des projets d'aménagement locaux. En outre, dès 1992, les arrondissements et les quartiers des grandes villes et des villes moyennes sont intégrés en tant qu'unités d'analyse dans les niveaux géographiques pris en considération par l'OFS.

Après 1990, l'apparition de nouveaux instruments analytiques permet l'observation à un niveau infracommunal. D'une part, GEOSTAT<sup>3</sup> a mis en place une localisation systématique des résultats à l'échelle hectométrique, et ce sur l'ensemble du territoire suisse. Ces résultats ne se limitent pas au RFP, puisque les recensements des entreprises et les recensements agricoles sont également disponibles par maille hectométrique dès leurs éditions 1995/1996. Ces produits connaissent désormais un grand succès dans l'optique d'un traitement territorial à l'échelle infracommunale. D'autre part, la mise en place du Registre fédéral des bâtiments et des logements (RegBI) lors des éditions 2000 et 2001 du RFP et du RFE/Agr permet en théorie de localiser les résultats à l'échelle du bâtiment, même si à cette échelle des problèmes de protection des données (et de la sphère privée) rendront pratiquement indispensable des regroupements territoriaux. Ces nouveautés ont remplacé le niveau géographique du secteur de recensement, une unité définie lors des recensements passés pour des raisons organisationnelles. Lesdits secteurs n'ont pas été délimités selon un concept uniforme – à l'exception de leur taille uniforme d'environ 200 habitants –, mais ils avaient l'avantage d'être facilement opérationnels pour l'analyse territoriale à une fine échelle sans pour autant porter atteinte à la protection des données.

Ce chapitre comprend trois niveaux spatiaux : les quartiers, les secteurs de recensement, ainsi que les données hectométriques. Pour des raisons d'échelle, seuls les quartiers sont cartographiés.

---

<sup>1</sup> Banque de données statistiques en ligne de l'OFS contenant les résultats d'enquêtes et de relevés statistiques ([www.statweb.admin.ch](http://www.statweb.admin.ch)).

<sup>2</sup> Mentionnons ici les dictionnaires des localités de la Suisse, établis lors des recensements de la population de 1888, 1900, 1910 et 1960 et contenant le nombre total des habitants pour chaque espace lié par une continuité de la zone bâtie.

<sup>3</sup> Voir la dernière partie de ce chapitre.

## LES QUARTIERS

### Structure géographique

Une subdivision géographique en quartiers de 14 des 15 plus grandes villes de Suisse (sans La Chaux-de-Fonds) a été introduite par l'OFS en 1992. En 2004, ce nombre a été porté à 17, avec l'adjonction de La Chaux-de-Fonds, Köniz et Lugano (cartes 21a à 21d).

Dans quatre villes, il existe une double hiérarchie - les arrondissements, Stadtkreise, Stadtteile ou rioni d'une part, et les quartiers d'autre part. Quant aux douze autres villes, soit elles ne connaissent qu'un échelon infracommunal, soit seul l'un d'entre eux a été repris par l'OFS. Ce dernier a procédé à la délimitation de 258 unités au total.

Les villes ont défini les quartiers suivants (entre parenthèses figurent des subdivisions plus fines que l'OFS n'a pas reprises dans son programme des publications). La date portée à la suite du nom des villes indique la date d'intégration des quartiers de la ville par l'OFS.

Winterthour (1992) 7 Stadtkreise, (42 statistische Quartiere)	Schaffhouse (1992) 6 Kreise, (23 Quartiere)
Zurich (1992) 12 Stadtkreise 34 Quartiere, (212 Statistische Zonen)	Saint-Gall (1992) 3 Stadtteile 14 Quartiere, (31 statistische Quartiere)
Berne (1992) 6 Stadtteile 32 Quartiere, (277 Kleinquartiere)	Coire (1992) 8 Kreise
Köniz (2004) 11 Bezirke, (23 Statistikkreise)	Lugano (2004) 9 rioni
Bienne (1992) 10 cercles statistiques	Lausanne (1992) 19 quartiers statistiques, (84 sous-secteurs statistiques)
Thoune (1992) 16 Quartierleiste	La Chaux-de-Fonds (2004) 18 secteurs
Lucerne (1992) 19 statistische Kreise, (132 stat. Quartiereinheiten)	Neuchâtel (1992) 12 quartiers
Fribourg (1992) 9 quartiers	Genève (1992) 4 arrondissements 16 secteurs démographiques, (101 sous-secteurs)
Bâle (1992) 19 Wohnviertel, (58 statistische Bezirke)	

## Evolution historique et importance actuelle

Dans le cadre du PNR25 «Villes et transports», un inventaire est établi sur l'évolution historique des quartiers des villes suisses et leurs fonctions politiques et administratives. Cet inventaire met en relief l'étonnante diversité des délimitations officielles et semi-officielles.

Dans certaines villes, les découpages urbains effectués à des fins statistiques remontent déjà au XIXe siècle (à Zurich dès la première absorption de communes, en 1893). Dans d'autres villes, ces découpages sont réalisés dans les années 1920 et 1930, souvent lors d'une réorganisation de l'administration publique suivant des fusions communales (Bâle, Berne, Bienne, Winterthour). A bien des égards, les unités «statistiques» de ces villes correspondaient à des secteurs administratifs, à des arrondissements scolaires, à des paroisses, ou encore à des circonscriptions électorales. Dans une certaine mesure, elles représentent aussi les espaces de référence des organisations de quartier et de la population.

Une deuxième vague a lieu dans les années 1960. Les «quartiers» créés à cette époque étaient conçus prioritairement pour des tâches d'aménagement urbain et d'organisation des transports. Ils servent d'unités d'étude pour les nombreuses données infracommunales fournies surtout, et pour la première fois, par le RFP 1960. Les villes de Genève, Lausanne, Saint-Gall, Lucerne, Fribourg, Thoue, Schaffhouse et Coire remodelent leur territoire à des fins statistiques à ce moment-là. Seules Neuchâtel et La Chaux-de-Fonds font exception. Les conceptions à la base de ces découpages par quartiers sont très diverses: Fribourg détermine ses quartiers en fonction des plans cadastraux, Schaffhouse s'inspire des axes de circulation, Saint-Gall se base sur des plans de zone, Coire fait le lien avec la grille hectométrique et Genève constitue des zones démographiquement homogènes. Lucerne, enfin, réussit en quelques années à ne mettre sur pied pas moins de quatre différents types de délimitations de quartiers.

Un grand nombre de ces villes ont par la suite partiellement ou complètement remanié leurs découpages de l'époque. Les travaux préparatoires effectués dans le cadre du PNR25 n'ont pas seulement dressé l'inventaire des quartiers existants mais ont cherché à homogénéiser quelque peu les méthodes d'application des différentes villes et à rendre ces espaces géographiques plus comparables quant à leur taille. Sous l'impulsion du PNR25, ou parallèlement à celui-ci, les villes de Lausanne, Saint-Gall, Thoue, Schaffhouse, La Chaux-de-Fonds et Neuchâtel définissent de nouvelles limites de quartiers en 1989/90. Aujourd'hui, ces quartiers font en principe davantage référence à des critères fonctionnels ou d'homogénéité et à des découpages historico-organisationnels. Ils sont moins tributaires des besoins de l'aménagement local, de l'organisation des transports ou du développement des infrastructures.

Pour la première fois en 1992, les quartiers des plus grandes villes suisses se trouvent complètement répertoriés et intégrés dans la statistique fédérale. Leur comparabilité statistique et analytique est garantie dans une assez large mesure.

## Mise à jour

Les changements effectués depuis 1992 au niveau des quartiers de villes sont de deux ordres. D'une part, trois villes ont été ajoutées aux quatorze du premier programme, ceci afin de couvrir l'ensemble des communes suisses de plus de 30 000 habitants. D'autre part, le découpage des quartiers reconnus dès 1992 par l'OFS subit quelques changements.

La ville de La Chaux-de-Fonds a opéré un découpage en 18 secteurs en 1990 déjà, juste trop tard cependant pour pouvoir l'intégrer dans le recensement de cette année-là. Ce découpage distingue 14 secteurs dans le périmètre de la ville plus quatre considérés comme forains.

Köniz est la seule commune suburbaine de Suisse de plus de 30 000 habitants et elle est donc intégrée dans le programme des quartiers de l'OFS. Comme pour toutes les communes de la région de Berne, Köniz dispose depuis les années 1970 d'un découpage infracommunal de 23 Statistikkreise. Toutefois, l'OFS utilisera, en accord avec la commune, un niveau plus général en 11 Bezirke, organisés selon les quatre axes principaux de la commune et regroupant les nombreux Statistikkreise ruraux de cette commune étendue.

En l'an 2000, la ville de Lugano ne compte que 26 500 habitants. Néanmoins, l'intégration de cette ville dans le système des quartiers urbains avait déjà été proposée en 1990, mais à l'époque, la délimitation des secteurs de recensement ne coïncidait pas avec ce découpage en quartiers. En effet, Lugano connaît une division ancienne en 9 «rioni». En 2004, elle fusionne avec huit communes de sa périphérie, ce qui porte le nombre d'habitants à 48 300. L'OFS considère dès lors ces huit anciennes communes comme des rioni (quartiers), ce qui porte leur nombre à 17. Pour des raisons cartographiques, l'exclave de Caprino, isolée de la ville par le lac de Lugano, est considérée comme quartier à part entière par l'OFS alors que la ville la rattache au quartier de Castagnola. Le nouveau quartier de Gandria compte lui aussi une exclave isolée par le lac, et frontalière de Caprino. Une réunion de ces deux enclaves quasiment inhabitées en quartier indépendant est à envisager.

Certaines des quatorze villes du programme de 1992 ont connu des changements valant la peine d'être mentionnés. A Berne, le quartier de Beundenfeld a été transféré du Stadtteil Breitenrain-Lorraine vers le Stadtteil Kirchenfeld-Schosshalde. A Thoun, en 1992 trois quartiers ont été regroupés pour les besoins de l'OFS pour être ensuite à nouveau divisés: le quartier de Gwatt-Schoren-Buchholz séparé en ses trois unités éponymes et celui d'Altstadt, séparé en ses trois constituants, soit Altstadt, Bälliz-Freienhofgasse et Aarefeld. Le nombre de quartiers OFS passe ainsi de 12 à 16. A Lausanne, les deux quartiers forains de 1992 (Vers-chez-les-Blanc et Vernand) sont réunis mais l'OFS maintient toutefois la partition en deux unités, Vernand constituant une exclave. Toujours à Lausanne, des changements assez importants dans la délimitation des quartiers ont lieu dans les années 1990, entraînant des corrections cartographiques.

Enfin, dès 2004, le nouveau RegBI permet un contrôle général des limites des quartiers telles qu'établies en 1992 par l'OFS. Quelques corrections de détail sont apportées à la délimitation officielle des quartiers, portant généralement sur des périmètres de nouvelles zones construites.

## LES SECTEURS DE RECENSEMENT

Depuis longtemps, des secteurs de recensement ont été définis par les communes pour permettre aux agents recenseurs l'identification des ménages à visiter. Entre 1970 et 1990, les secteurs de recensements ont été codifiés comme unités territoriales, ce qui permettait une application pour l'analyse et pour la planification locale. A l'occasion du recensement de la population de 1990, les communes suisses ont subdivisé leurs territoires en plus de

50 000 secteurs de recensement au total avec, en moyenne, 60 à 80 ménages représentant 150 à 200 personnes. Contrairement au codage par hectare, les données issues des secteurs de recensement ne prêtent pas la protection des données, puisqu'ils dépassent de loin la taille des communes les plus petites. En outre, dans bien des communes, les limites de ces secteurs suivent une certaine logique urbanistique.

Lors du recensement 2000, seul 10% de la population a été recensée selon la méthode traditionnelle, les agents de recensement. Pour la plupart des communes, la codification de ce niveau géographique ne s'imposait plus; seule une minorité d'entre elles l'ont reconduit sur la base du découpage des secteurs de 1990, dont les grandes villes. Ainsi, cet outil analytique n'est plus disponible pour la plupart des communes. Il reste à définir s'il est possible de reconstituer les secteurs à l'aide du Registre fédéral des bâtiments et des logements, qui a repris les délimitations de 1990.

## LES DONNÉES HECTOMÉTRIQUES / GEOSTAT

### Structure géographique

GEOSTAT est un système d'information géographique dans lequel sont mémorisées des données avec leurs références territoriales numériques (coordonnées). Ces données peuvent être superposées ou combinées entre elles. La grille des coordonnées de Swisstopo sert de système spatial de référence. Le degré de généralisation des données recueillies correspond, dans la plupart des cas, à un hectare. Cette manière de représenter les données, dite hectométrique, s'est généralisée à l'ensemble des résultats des recensements depuis 1990 pour le RFP, et dès 1995/96 pour le RFE/Agr. A l'heure actuelle, il s'agit du moyen le plus direct de disposer de données au niveau infracommunal et son emploi s'est progressivement imposé là où les secteurs de recensement jouaient le rôle principal jusqu'alors.

### Evolution historique et importance actuelle

En 1968, l'ancien institut ORL de l'EPFZ (aujourd'hui NSL) entreprend, conjointement avec l'Office fédéral de la topographie (devenu Swisstopo depuis), la constitution d'un fichier statistique sous le nom de « grille d'information ». En 1976, l'OFS reprend cette banque de données basée sur l'hectare afin de promouvoir un regroupement coordonné des informations géographiques sur l'ensemble de la Suisse. Le développement systématique des données géocodées existantes et la gestion de la masse de données pour la statistique de la superficie 1979/1985, puis celle de 1992/97 nécessitent par la suite la mise en œuvre d'un Système d'Information Géographique (SIG), remplaçant la grille d'information.

Le RFP 1970 est le premier à prévoir des relevés par hectare. Au total 750 communes y participent mais plus que 620 dix ans plus tard. Dans le cadre du RFP 1990, toutes les communes ont participé à la saisie des coordonnées des immeubles d'habitation. Il est ainsi devenu possible, pour la première fois, d'exploiter les résultats du RFP sur la base de données par hectare pour l'ensemble du pays. Dès 1993, GEOSTAT met ces données à disposition des utilisateurs.

Par la suite, les résultats des recensements des entreprises (en 1995) et de l'agriculture (en 1996) ont également été mise à jour pour GEOSTAT pour ensuite être standardisées lors des recensements ultérieurs.

Lors du RFP 2000, la localisation des bâtiments a été harmonisée avec le RegBl, alors en voie de constitution. Cette innovation permet de relier durablement un bâtiment aux informations issues du recensement, et donc, à terme, de pouvoir combiner différents recensements entre eux par le biais de cette localisation.

Le système d'information géographique GEOSTAT est organisé par niveaux thématiques. Les informations provenant des domaines les plus divers y sont gérées séparément mais à des niveaux égaux. Le concept de niveaux ne permet pas d'établir des relations entre les différents domaines thématiques.

La tâche première de GEOSTAT est de collecter, d'harmoniser et de préparer les diverses informations géocodées à l'échelle nationale. Cette banque de données est accessible au grand public. Les groupes de données peuvent être combinés ou recoupés à volonté, ceci à des fins d'analyse ou de représentation graphique. Ces fichiers sont par conséquent à même de répondre aux besoins les plus divers.

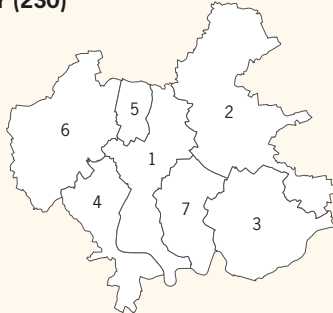
Outre leur exploitation par commune, district et canton, les données de GEOSTAT peuvent également être agrégées en fonction de l'ensemble des régionalisations retenues par l'OFS dont les grandes régions, régions MS, régions LIM, régions d'aménagement du territoire, agglomérations et typologies des communes. Ceci est valable pour toutes les données des recensements. Par ailleurs, GEOSTAT est l'unique point de contact pour les données hectométriques.

En outre, les données suivantes sont à disposition des utilisateurs de GEOSTAT : limites administratives, altitude, déclivité, exposition, carte géotechnique simplifiée, lacs suisses, statistiques de la superficie 1972, 1979/85, 1992/97, relevé des zones à bâtir (encore incomplet pour le moment), et divers inventaires de l'Office fédéral de l'environnement, de la forêt et du paysage (OFEFP).

## Les quartiers des villes

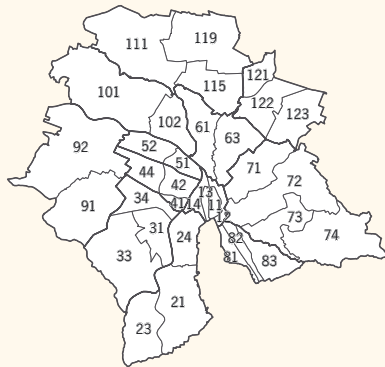
Carte 21a

## Winterthur (230)



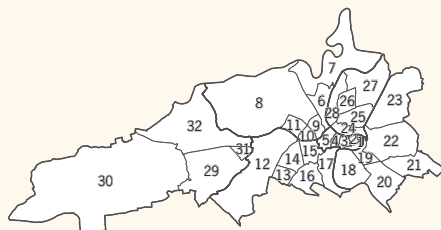
- |                  |              |
|------------------|--------------|
| 1 Stadt          | 5 Veltheim   |
| 2 Oberwinterthur | 6 Wülflingen |
| 3 Seen           | 7 Mattenbach |
| 4 Töss           |              |

## Zürich (261)



- |                 |                  |                    |
|-----------------|------------------|--------------------|
| Kreis I         | Kreis V          | Kreis IX           |
| 11 Rathaus      | 51 Gewerbeschule | 91 Albisrieden     |
| 12 Hochschulen  | 52 Escher-Wyss   | 92 Altstetten      |
| 13 Lindenhof    | Kreis VI         | Kreis X            |
| 14 City         | 61 Unterstrass   | 101 Höngg          |
| Kreis II        | 63 Oberstrass    | 102 Wipkingen      |
| 21 Wollishofen  | Kreis VII        | Kreis XI           |
| 23 Leimbach     | 71 Fluntern      | 111 Affoltern      |
| 24 Enge         | 72 Hottingen     | 115 Oerlikon       |
| Kreis III       | 73 Hirslanden    | 119 Seebach        |
| 31 Alt-Wiedikon | 74 Witikon       | Kreis XII          |
| 33 Friesenberg  | Kreis VIII       | 121 Saathen        |
| 34 Sihlfeld     | 81 Seefeld       | 122 Schwamendingen |
| Kreis IV        | 82 Mühlebach     | Mitte              |
| 41 Werd         | 83 Weinegg       | 123 Hirzenbach     |
| 42 Langstrasse  |                  |                    |
| 44 Hard         |                  |                    |

## Bern (351)



- |                      |                         |                      |
|----------------------|-------------------------|----------------------|
| Innere Stadt         | Mattenhof-Weissenbühl   | Breitenrain-Lorraine |
| 1 Schwarzes Quartier | 12 Holligen             | 24 Altenberg         |
| 2 Weisses Quartier   | 13 Weissenstein         | 25 Spitalacker       |
| 3 Grünes Quartier    | 14 Mattenhof            | 26 Breilfeld         |
| 4 Gelbes Quartier    | 15 Monbijou             | 27 Breitenrain       |
| 5 Rotes Quartier     | 16 Weissenbühl          | 28 Lorraine          |
| Länggasse-Felsenau   | 17 Sandrain             | Bümpliz-Oberbottigen |
| 6 Engeried           | Kirchenfeld-Schosshalde | 29 Bümpliz           |
| 7 Felsenau           | 18 Kirchenfeld          | 30 Oberbottigen      |
| 8 Neufeld            | 19 Gryphenhübeli        | 31 Stöckacker        |
| 9 Länggasse          | 20 Brunnadern           | 32 Bethlehem         |
| 10 Stadtbach         | 21 Murifeld             |                      |
| 11 Muesmatt          | 22 Schosshalde          |                      |
|                      | 23 Beundenfeld          |                      |

## Köniz (355)

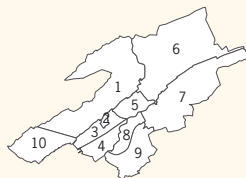


- |                |                  |
|----------------|------------------|
| 1 Wabern       | 7 Gasel          |
| 2 Spiegel      | 8 Oberwangen     |
| 3 Liebefeld    | 9 Oberscherli    |
| 4 Köniz        | 10 Thörishaus    |
| 5 Niederwangen | 11 Niederscherli |
| 6 Schlieren    |                  |

## Les quartiers des villes

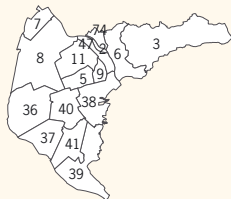
Carte 21b

## Biel (BE) (371)



- |                 |                  |                 |
|-----------------|------------------|-----------------|
| 1 Rebberg       | 5 Champagne      | 9 Madretsch Süd |
| 2 Altstadt      | 6 Bözingen       | 10 Vingelz      |
| 3 Neustadt Nord | 7 Mett           |                 |
| 4 Neustadt Süd  | 8 Madretsch Nord |                 |

## Thun (942)



- |                           |                 |             |
|---------------------------|-----------------|-------------|
| 2 Bälliz-Freienhofgasse   | 8 Militärgebiet | 39 Gwatt    |
| 3 Goldwil                 | 9 Seefeld       | 40 Neufeld  |
| 5 Hohmad                  | 11 Westquartier | 41 Schoren  |
| 6 Lauenen-Hofstetten-Ried | 36 Allmendingen | 47 Aarefeld |
| 7 Lerchenfeld             | 37 Buchholz     | 74 Altstadt |
|                           | 38 Dürrenast    |             |

## Luzern (1061)



- |                           |                             |                          |
|---------------------------|-----------------------------|--------------------------|
| 1 Oberseeburg-Rebstock    | 8 Altstadt-Wey              | 14 Hirschmatt-Kleinstadt |
| 2 Würzenbach-Schädrüti    | 9 Bramberg-St.Karli         | 15 Obergrund-Allmend     |
| 3 Bellerive-Schlössli     | 10 Kantonsspital-Hbach      | 16 Neustadt-Voltastrasse |
| 4 Halde-Lützelmat         | 11 Baselstrasse-Bernstrasse | 17 Unterlachen-Tribschen |
| 5 Wesemlin-Dreilinden     | 12 Bruch-Gibraltar          | 18 Sternmatt-Hochrüti    |
| 6 Maihof-Rotsee           | 13 Obergütsch-Untergütsch   | 19 Langensand-Matthof    |
| 7 Hochwacht-Zürichstrasse |                             |                          |

## Fribourg (2196)



- |               |                |
|---------------|----------------|
| 11 Bourg      | 16 Auge        |
| 12 Beauregard | 17 Schoenberg  |
| 13 Jura       | 18 Places      |
| 14 Pérolles   | 19 Bourguillon |
| 15 Neuveville |                |

## Basel (2701)



- |                       |                        |                  |
|-----------------------|------------------------|------------------|
| 1 Grossbasel Altstadt | 8 Bachletten           | 15 Hirzbrunnen   |
| 2 Vorstädte           | 9 Gotthelf             | 16 Rosental      |
| 3 Am Ring             | 10 Iselin              | 17 Matthäus      |
| 4 Breite              | 11 St.Johann           | 18 Klybeck       |
| 5 St.Alban            | 12 Kleinbasel Altstadt | 19 Kleinhüningen |
| 6 Gundeldingen        | 13 Clara               |                  |
| 7 Bruderholz          | 14 Wettstein           |                  |

## Schaffhausen (2939)

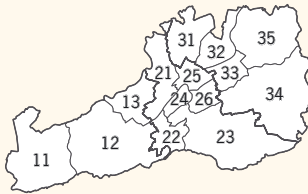


- |               |              |
|---------------|--------------|
| 1 Rhein       | 4 Herblingen |
| 2 Breite      | 5 Gruben     |
| 3 Hochstrasse | 6 Buchthalen |

## Les quartiers des villes

Carte 21c

## St.Gallen (3201)



Kreis West  
 11 Winkeln  
 12 Bruggen  
 13 Lachen

Kreis Zentrum  
 21 Rosenberg  
 22 Riethüsli  
 23 St. Georgen  
 24 Innenstadt  
 25 Nordostquartier  
 26 Südostquartier

Keis Ost  
 31 Rotmonten  
 32 Langgass-Heiligkreuz  
 33 St. Fiden  
 34 Notkersegg  
 35 Neudorf

## Chur (3901)

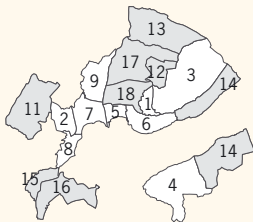


1 Altstadt  
 2 Sand  
 3 Kasernenquartier

4 Industriegebiet  
 5 Loestrasse - Lürlibad  
 6 Masans

7 Rheinquartier I  
 8 Rheinquartier II

## Lugano (5192)

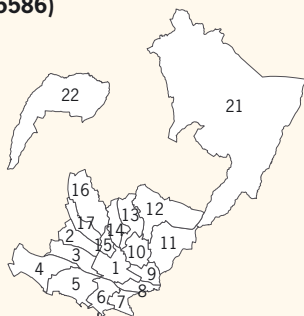


1 Aldesago  
 2 Besso  
 3 Brè  
 4 Caprino  
 5 Cassarate  
 6 Castagnola  
 7 Centro  
 8 Loreto  
 9 Molino Nuovo

11 \*Breganzona  
 12 \*Cureggia  
 13 \*Davescio-Soragno  
 14 \*Gandria  
 15 \*Pambio-Noranco  
 16 \*Pazzallo  
 17 \*Pregassona  
 18 \*Viganello

\* 2004 in Lugano  
 eingemeindet

## Lausanne (5586)



1 Centre-Ville  
 2 Maupas - Valency  
 3 Sébeillon - Malley  
 4 Montoie - Bourdonette  
 5 Montriond - Cour  
 6 Sous-Gare - Ouchy  
 7 Montchoisi  
 8 Florimont - Chissiez  
 9 Mousquines - Bellevue

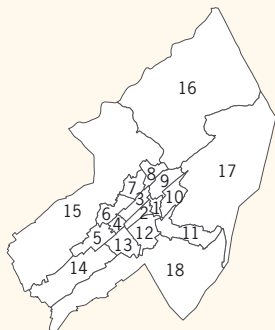
10 Vallon - Béthusy  
 11 Chailly - Rovéréaz  
 12 Sallaz - Vennes - Séchaud  
 13 Sauvabelin  
 14 Borde - Bellevaux  
 15 Vinet - Pontaise  
 16 Bossons - Blécherette  
 17 Beaulieu - Grey - Boisy

Zones foraines  
 21 Vers-chez-les-Blanc  
 22 Vernand

## Les quartiers des villes

Carte 21d

## La Chaux-de-Fonds (6421)



- 1 Ville Ancienne
- 2 Centre
- 3 Abeilles-Numa Droz
- 4 Succès
- 5 Forges-Endroits
- 6 Pouillerel-Postiers-Chevreuils
- 7 Beauregard
- 8 Bel-Air

- 9 Charrière
- 10 Croix-Fédérale
- 11 Olives - Crosettes
- 12 Crêtets
- 13 Ruche
- 14 Eplatures-Crêt du Locle

- Secteurs forains
- 15 Secteur forain ouest
  - 16 Secteur forain nord
  - 17 Secteur forain est
  - 18 Secteur forain sud

## Neuchâtel (6458)

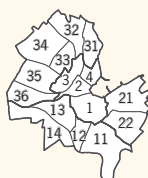


- 1 Draizes - Vauseyon
- 2 Serrières
- 3 Alpes
- 4 Trois-Portes

- 5 Nord
- 6 Centre
- 7 Beaux-Arts
- 8 Maladière - Mail

- 9 La Coudre
- 10 Monruz
- 11 Pierre-à-Bot - Acacias
- 12 Chaumont

## Genève (6621)



- Cité
- 1 Cité - Centre
  - 2 St-Gervais - Chantepoulet
  - 3 Délices-Grottes-Montbrillant
  - 4 Pâquis

- Plainpalais
- 11 Champel
  - 12 La Cluse
  - 13 Jonction
  - 14 Bâtie - Acacias
  - Eaux-Vives
  - 21 Eaux-Vives - Lac
  - 22 Florissant - Malagnou

- Petit-Saconnex
- 31 Sécheron
  - 32 O.N.U.
  - 33 Grand-Pré - Vermont
  - 34 Bouchet - Moillebeau
  - 35 Charmilles - Châteline
  - 36 St-Jean - Aire

## 7. LA DÉLIMITATION DES AGGLOMÉRATIONS

---

### Introduction

La statistique suisse délimite des agglomérations depuis 120 ans afin de tenir compte de l'urbanisation, ce phénomène fondamental structurant toute l'organisation du territoire. Avec le temps, sa définition statistique est devenue un important instrument de mesure du dynamisme du processus d'urbanisation en tant qu'expression sociale et économique de la modernisation de la société. La dichotomie «urbain-rural» représente, en outre, l'une des dimensions statistiques les plus couramment utilisées dans les comparaisons internationales.

La définition de l'agglomération est un instrument de mesure mis à jour tous les dix ans. La notion est bien ancrée en Suisse et est utilisée dans toutes les régions linguistiques. Ces dernières années, les définitions urbaines ont rencontré un regain d'intérêt en Suisse et au niveau international car la renaissance de la «politique urbaine» ou plutôt de la «politique d'agglomération» n'exige pas seulement des régions d'analyse urbaines<sup>1</sup> mais également des régions d'action.<sup>2</sup> La Confédération a conçu une «politique d'agglomération» et de nombreux domaines de politique sectorielle s'y rapportent. Quelques cantons ont également introduit la notion d'agglomération à des fins administratives. Le canton de Fribourg s'est ainsi doté d'une loi cantonale permettant la formation d'agglomérations ayant leur propre statut territorial.

La définition des agglomérations de l'OFS n'a pas valeur d'obligation légale comme le constate un jugement du Tribunal fédéral de 1970 dans la cause opposant la compagnie des transports publics zougais à la direction générale des PTT.<sup>3</sup> Néanmoins actuellement la définition des agglomérations suscite beaucoup plus d'intérêt politique, administratif et scientifique que dans les années 1980 et 1990 et il y a plus de pression sur la statistique afin d'influencer la délimitation des agglomérations. Les résultats de la mise à jour de 2000 ont été discutés avec les statisticiens régionaux et divers cas de délimitation réglés.

Statistiquement, la notion d'agglomération n'est cependant qu'un concept parmi d'autres de l'espace urbain. Son mérite essentiel réside dans le fait de proposer une définition officielle et uniforme de la délimitation spatiale des zones urbaines et de faciliter les comparaisons diachroniques sur une longue période. Ce système de mesure a naturellement aussi ses revers, car il

- 
- <sup>1</sup> Bassand Michel, La métropolisation de la Suisse, Le savoir suisse, PPUR, Lausanne, 2004.  
Da Cunha Antonio, Both Jean-François, Métropolisation, villes et agglomérations. Structure et dynamiques socio-démographiques des espaces urbains. OFS, Neuchâtel, 2005.  
Eisinger Angelus und Michael Schneider / Avenir Suisse (Hrsg.), Stadtlandschaft Schweiz. Untersuchungen und Fallstudien zur räumlichen Struktur und Entwicklung in der Schweiz, Basel, 2003.  
Kuster Jürg et Meier Rudolf, Siedlungsraum Schweiz. Struktur und räumliche Entwicklung, Bern, 2000.
- <sup>2</sup> Conseil fédéral, Politique d'agglomération de la Confédération. Rapport du Conseil fédéral du 19 décembre 2001, Berne. Conférence tripartite sur les agglomérations (éd), Collaboration horizontale et verticale dans les agglomérations, Berne, 2004.
- <sup>3</sup> A l'époque, le Tribunal fédéral – constatant le caractère nettement urbain de la commune de Baar, bien que celle-ci ne soit rattachée à aucune agglomération – avait donné raison à la Direction Générale des PTT dans son refus de subventionner la ligne de bus Zoug-Baar. A l'époque, les transports urbains n'étaient pas subventionnés; seules les entreprises de transports interurbains et régionaux pouvaient bénéficier de financements fédéraux.

ne s'agit pas d'une définition prospective mais d'un reflet de la situation lors du dernier recensement et du développement urbain lors de la décennie écoulée. La définition des agglomérations permet une adaptation aux mutations ou aux ruptures structurelles du processus d'urbanisation et elle est tributaire du contexte spatio-politique d'un pays, en l'occurrence du petit pays fédéraliste qu'est la Suisse.

L'élaboration de la définition des agglomérations en Suisse était et reste sous-tendue par les idées directrices suivantes :

- a) La première des priorités revient à la délimitation des zones urbaines selon un modèle identique pour l'ensemble du territoire national, de manière à pouvoir comparer les différents espaces urbains entre eux, indépendamment des frontières institutionnelles (ainsi les villes de Baden, Fribourg, Genève, Soleure ou – jusqu'en 2004 – Lugano, par exemple, n'ont qu'une petite surface communale en regard de leur zone urbaine, alors que les communes de Berne, La Chaux-de-Fonds, Saint-Gall ou Winterthour disposent de territoires étendus).
- b) La définition des agglomérations doit pouvoir traduire les grandes lignes du processus d'urbanisation, telles qu'elles se dégagent du contexte économique et social du moment. Même s'il est souhaitable, pour des raisons pratiques et méthodologiques, de préserver une continuité dans la conception et l'application de la formule, il est néanmoins nécessaire d'examiner dans quelle mesure l'évolution générale peut influencer cette dernière et, le cas échéant, à quelles adaptations il convient de procéder. Ceci s'est fait en grande partie en 1980, avec l'adoption quelque peu tardive d'une définition fonctionnelle des agglomérations remplaçant une définition formelle. Après le recensement de 1990, la définition a été légèrement modifiée en passant d'une conception prédominante de l'agglomération en termes de polarisation à un système polycéphale tenant compte des centres secondaires. Cette formule a été reprise sans modification en 2000.

Par conséquent, les agglomérations suisses sont relativement nombreuses. Il n'est guère possible d'appliquer à la Suisse des modèles tels que les systèmes conurbains allemands («Ballungsräume») sans abandonner la substance même de la définition, car de telles tentatives occulteraient complètement la différenciation interne de ces espaces et ne laisseraient plus apparaître que quelques grandes régions urbaines dans le Plateau suisse. Afin toutefois de pouvoir représenter le processus de métropolisation, des aires métropolitaines ont été créées en 1990 à des fins statistiques en réunissant les agglomérations dans les zones d'influence des grands centres (Zurich, Genève et Lausanne, Bâle, Berne et le Tessin). Cette approche joue un rôle important dans la définition de 2000. La définition statistique ne se basant que sur la pendularité est restée inchangée.

- c) Les agglomérations suisses n'ont cessé de s'étendre au cours des dernières décennies. Ce phénomène renvoie dès lors à la question de la différenciation interne des espaces urbains, et il s'est avéré nécessaire de compléter la formule par un autre instrument d'analyse à même de refléter l'évolution intra-urbaine, en l'occurrence la typologie des communes. Cette dernière a également été mise à jour après le recensement de 2000, parallèlement à la nouvelle délimitation des agglomérations. Un autre moyen, utilisé depuis longtemps par certaines villes, consiste à différencier les agglomérations par couronnes selon leur période d'inclusion dans la région urbaine. Divers offices statistiques cantonaux, comme Zurich, différencient leurs agglomérations selon les six phases d'extension successives depuis 1950.

- d) La définition des agglomérations de 1980 a établi pour la première fois des espaces urbains transfrontaliers. Cette approche s'est généralisée après 1990. Grâce à l'exploitation presque complète des recensements dans les pays voisins, la base statistique 2000 est ainsi plus favorable que précédemment. En tenant compte des modifications introduites, les agglomérations transfrontalières peuvent être étudiées de manière plus homogène. La définition suisse des agglomérations et des métropoles est appliquée dans un très large périmètre allant de Lyon à Innsbruck et de Stuttgart à Milan, en utilisant des unités statistiques comparables.

## Caractéristiques du processus d'urbanisation des années 1990

Les grandes tendances démographiques sont restées relativement stables durant les deux décennies écoulées, soit de 1980 à 1990 et de 1990 à 2000: la croissance de +8,0% dans les années 1980 est passée à +6,0% dans les années 1990. Sur la même période, la répartition spatiale de la croissance de la population a été relativement homogène sur l'ensemble du pays, à certaines exceptions près:

- croissance faible ou négative dans les zones périphériques des Alpes intérieures, de certaines régions préalpines et de l'Arc jurassien.
- les centres urbains des grandes et moyennes agglomérations sont relativement perdants, même si la baisse du nombre des habitants, constatée depuis les années 1960 a été jugulée, voire même transformée partiellement en légère croissance.
- l'augmentation de la population est particulièrement forte dans les régions de petits centres et de certains centres moyens, tout comme dans les zones périurbaines des grands centres, à l'exception des couronnes intérieures. La croissance de nombreux petits centres est en effet souvent déterminée par l'extension des aires métropolitaines.

L'évolution de la répartition spatiale des emplois a été moins harmonieuse que celle de la population et s'est concentrée davantage sur les régions urbaines; à l'intérieur de celles-ci, ce sont les couronnes extérieures qui ont été les principales bénéficiaires, en particulier le long des axes de transport les plus importants et dans les environs immédiats des grands aéroports. Différentes régions en-dehors des grands centres, comme par exemple la Suisse centrale et le canton des Grisons, ont également connu une croissance des emplois supérieure à la moyenne.

La mobilité pendulaire constitue le trait d'union entre la répartition spatiale inégale de la population et des emplois. La pendularité a à nouveau fortement augmenté: en 2000, 58% des actifs travaillent en dehors de leur commune de domicile contre 50% en 1990.

Des études plus affinées montrent en outre que des développements semblables au cours des deux dernières décennies passent toutefois par des phases très différentes. Jusque vers 1995, les tendances décentralisatrices ont prédominé, mais depuis, les espaces urbains, et avant tout les aires métropolitaines, ont fortement augmenté, tant du point de vue démographique que des emplois. Ce tournant n'a toutefois pas eu d'effet sur l'utilisation de la définition des agglomérations.

## Survol historique de la définition de l'urbain en Suisse

Comme nous l'avons déjà mentionné dans le chapitre sur les agglomérations et villes isolées, la statistique suisse utilise le terme d'agglomération depuis 1880. Une première liste d'agglomérations a été élaborée à la suite du recensement de 1920, mais les agglomérations n'ont été officiellement déterminées qu'en 1930 et 1941, toutefois sans mention d'une formule de délimitation. Ce n'est qu'en 1956 que trois critères cumulatifs de délimitation sont introduits: la continuité du bâti avec la ville-centre, une faible proportion de population agricole et une forte proportion de pendulaires vers la ville-centre. Une agglomération doit alors compter au moins 10 000 habitants. Les villes comptant plus de 10 000 habitants mais ne formant pas d'agglomération sont appelées villes isolées. Entre 1950 et 1970, seule la définition de savoir si une ville-centre est elle-même une ville ou pas est modifiée. Les agglomérations formées depuis 1930 sont, d'un point de vue morphologique, principalement définies par la continuité du bâti. Les deux autres critères visent à limiter le périmètre de la zone bâtie en continu, avant tout sur le littoral zurichois.

En 1984 la notion suisse d'agglomération a été redéfinie.<sup>4</sup> La nouvelle formule assure cependant une continuité avec l'ancienne délimitation car les seuils limites de la définition de 1980 ont été fixés de manière à ne pas engendrer des ruptures trop grandes dans la délimitation spatiale. Pour 1990, il allait en principe de soi de délimiter les agglomérations urbaines selon la formule de 1980. Toutefois, un critère déterminant pour le calcul de pendularité dans les zones centrales a été modifié. Le critère de continuité du bâti n'était plus obligatoire dans ces zones pour autant que les centres secondaires soient liés spatialement sous certaines conditions.<sup>5</sup>

Pour la version 2000, des données provisoires ont permis de tester la validité de la formule et de déterminer la nature des modifications éventuelles. A la suite de ces vérifications, la formule des agglomérations a été maintenue telle quelle, tout comme la définition des métropoles et des agglomérations internationales.

### Définition 2000 des zones urbaines, des agglomérations et des aires métropolitaines

#### 1. Une zone urbaine comprend :

- a) des agglomérations.
- b) des villes autres que celles faisant partie des agglomérations.

#### 2. Une agglomération remplit les conditions suivantes :

- a) former un ensemble d'au minimum 20 000 habitants, grâce à la réunion des territoires de plusieurs communes adjacentes.

<sup>4</sup> Schuler Martin, Délimitation des agglomérations en suisse 1980. Contributions à la statistique suisse, 105e fascicule, IREC, OFS, Lausanne et Berne, 1984.

<sup>5</sup> Office fédéral de la statistique (éd), Les niveaux géographiques de la Suisse, Berne 1994/1997.

- b) posséder une zone centrale formée d'une commune-centre et, suivant le cas, d'autres communes offrant chacune 2000 emplois au minimum ainsi que 85 emplois (personnes occupées dans la commune) sur 100 personnes actives occupées domiciliées dans la commune. En outre, ces communes doivent soit former une zone bâtie continue avec la commune-centre ou avoir une frontière commune avec elle, soit y envoyer travailler au minimum 1/6 de leur population active occupée.
- c) une commune n'appartenant pas à la zone centrale sera rattachée à l'agglomération
  - si au minimum 1/6 de sa population active occupée résidente travaille dans la zone centrale définie précédemment et
  - si au minimum trois des cinq conditions figurant ci-dessous sont remplies :
    1. lien de continuité de la zone bâtie avec la commune-centre de l'agglomération. Les zones non bâties (terres agricoles ou forêts) ne doivent pas dépasser deux cents mètres.
    2. la densité combinée habitants/emplois par hectare de surface urbanisée et agricole (sans les alpages) doit être supérieure à 10.
    3. la croissance démographique au cours de la décennie écoulée doit être supérieure de plus de dix points par rapport à la moyenne nationale. (Ce critère n'est valable que pour les communes qui ne font pas encore partie d'une agglomération ; pour les autres, il sera considéré comme acquis indépendamment du taux atteint).
    4. au minimum 1/3 de la population active occupée résidente doit travailler dans la zone centrale. Les communes jouxtant deux agglomérations remplissent également ce critère si 40% au moins de leur population active occupée résidente travaille dans les deux zones centrales, dont au minimum 1/6 dans chacune des deux.
    5. la proportion de personnes résidentes travaillant dans le secteur primaire ne doit pas dépasser le double de la moyenne nationale.

### **3. Est appelée ville toute commune de 10 000 habitants ou plus.**

### **4. Aires métropolitaines**

Les grandes agglomérations de Zurich, Genève-Lausanne et Bâle forment avec les agglomérations attenantes les aires métropolitaines pour autant que plus de 1/12 des actifs résidant dans une agglomération attenante travaillent dans la grande agglomération. Berne et la Région insubrica au Tessin illustrent des systèmes d'agglomérations multipolaires. La seule agglomération bernoise est déjà considérée comme aire métropolitaine alors que Côme-Chiasso-Mendrisio est une agglomération attenante de la métropole milanaise.

### **5. Agglomérations transnationales et aires métropolitaines**

La définition suisse des espaces urbains, des agglomérations et des aires métropolitaines a une portée transfrontalière.

## Considérations méthodologiques

Les points suivants résument les éléments principaux de la formule et leurs effets :

- les points 1 et 3 de la formule considèrent que toute commune de 10 000 habitants ou plus appartient à la zone urbaine, même si elle ne forme pas une agglomération en elle-même. La très ancienne définition au sens statistique considérant que toute commune de plus de 10 000 habitants est une ville est ainsi maintenue. Cette définition ne devrait toutefois pas entraîner que seul l'ensemble des villes soit considéré comme étant la partie urbaine du pays.
- le point 2a précise la taille minimale des agglomérations qui comptent au minimum 20 000 habitants et devraient être formées par la réunion des territoires de plusieurs communes adjacentes. Une exception a cependant été tolérée avec l'agglomération de Saint-Moritz qui a été inscrite comme telle pour la première fois même si elle n'atteint pas ce seuil. Dans ce cas, la formule d'agglomération n'a pas été complétée par un critère qui en plus de la population résidente, aurait considéré la population touristique.
- le point 2b comporte la définition de la zone centrale de chaque agglomération, décisive pour le calcul du critère de pendularité (voir point 2c4). Selon la définition, cette zone centrale est formée de toutes les communes présentant un fort taux d'activité. Dans la version de 1990, trois critères limitent les communes (soit une proportion de pendulaires  $< 1/6$ , ou la continuité du bâti ou une limite commune avec la ville-centre). Ce procédé différencie les centres secondaires, formant leur propre agglomération (par exemple Berthoud, Baden ou Lachen) de ceux qui font partie d'une agglomération centrale (comme Nyon, Morges, Bülach ou Uster). Après 2000, des agglomérations auparavant autonomes se sont fondues dans des agglomérations limitrophes ou ont formé des agglomérations doubles, comme Liestal, Zofingue ou Brugg, soit à cause de l'augmentation des pendulaires, soit par la croissance de la zone continue du bâti.

Entre 1990 et 2000, deux tendances opposées sont à observer : à une diminution de l'intensité de pendularité vers les villes-centres répond une augmentation des pendulaires vers les autres communes des zones centrales. Par ailleurs, en franchissant le seuil des 2000 emplois, un grand nombre de nouvelles communes des zones centrales ont été exclues.

- les points sous 2c déterminent les critères qu'une commune doit remplir pour être rattachée à une agglomération. Le critère préliminaire selon lequel au moins  $1/6$  de pendulaires sortants doivent travailler dans la zone centrale n'a pratiquement plus de signification quantitative : à peine une commune suisse, remplissant trois des cinq conditions, envoie moins de  $1/6$  des actifs vers la zone centrale.
- le point 2c1 concerne le lien de continuité de la zone bâtie avec la commune-centre (seuil : 200 m). La dernière édition mise à jour des cartes nationales à l'échelle 1 : 25 000 fait foi pour appliquer ce critère. Entre 1990 et 2000, peu de communes ont accédé au statut de communes d'agglomération sur cette base.
- le point 2c2 précise la densité combinée habitants/emplois en fonction de la superficie habitable (seuil :  $> 10/\text{ha}$ ). La superficie de référence est déterminée selon la statistique

de la superficie de 1992/97. Elle exclut les zones alpines et les mayens des surfaces agricoles. Peu de communes ont accédé au statut de communes d'agglomération sur cette base.

- le point 2c3 stipule que la croissance de la population au cours des dix dernières années doit être d'au minimum 10 points au-dessus de la moyenne nationale (6,0% entre 1990 et 2000). Ce critère, considéré comme acquis par les communes d'agglomération existant déjà, est important car il permet d'attribuer les communes périurbaines en forte croissance aux agglomérations.
- le point 2c4 précise que la proportion de pendulaires sortants vers la zone centrale doit être >33% mais de >40% pour les communes jouxtant deux agglomérations (et >1/6 dans l'une et l'autre). Ce critère a permis en 2000 à des nombreuses communes de devenir des communes d'agglomération, toutefois plutôt grâce à l'extension des zones centrales que grâce à l'augmentation des pendulaires vers celles-ci.
- le point 2c5 évoque le nombre de personnes travaillant dans le secteur primaire. Le double de la moyenne nationale se monte en 2000 à 7,92%. Lors de la mise à jour de la délimitation des agglomérations en 2000, seules des données provisoires étaient disponibles avant la clôture des travaux.

## Complément au point 2b : les villes-centres

La formule d'agglomération ne précise pas comment la ville-centre, ou respectivement la commune-centre de chaque agglomération est déterminée et quand éventuellement deux villes ou communes forment ensemble un centre. Ce point n'a pas été établi car d'une part il résulte d'une adoption historique (ainsi par exemple Vevey-Montreux a une double centralité depuis 1970) et d'autre part des souhaits des agglomérations concernées de se désigner elles-mêmes. Cette question a déjà été abordée avec les responsables cantonaux des statistiques.

Les règles suivantes peuvent être rétrospectivement émises et il n'y a guère d'exception :

La ville-centre est la commune du centre historique, normalement la plus grande commune de l'agglomération. Dans quelques cas, une commune limitrophe peut être plus grande que la commune-centre (par exemple Wettingen par rapport à Baden depuis 1960), sans que cela soit mentionné dans la dénomination. Dans d'autres cas, les communes locales concernées ont insisté pour être désignées comme doubles villes-centres, comme Rapperswil-Jona en 1980.

En règle générale, les agglomérations à double centre sont effectivement issues d'un rapprochement de deux villes-centres historiques plus ou moins de même taille. Mais en 2000, la plus petite des deux communes locales doit compter au moins la moitié de la population de la grande et occuper une fonction centrale comparable. Ce critère concerne les agglomérations suivantes: Baden-Brugg, Vevey-Montreux, Arbon-Rorschach, Heerbrugg-Altstätten, Rapperswil-Jona-Rüti, Chiasso-Mendrisio, Wetzikon-Pfäffikon, Monthey-Aigle, Amriswil-Romanshorn ainsi que Sierre-Montana également, si le Haut-Plateau touristique est considéré comme commune locale.

La seule exception à cette règle établie ultérieurement (et appliquée avec souplesse) concerne la double agglomération de La Chaux-de-Fonds-Le Locle, désignée ainsi par les acteurs impliqués, même si Le Locle est beaucoup plus petit. A l'inverse, l'appellation unique pour l'agglomération

mération de Wil a été préférée à celle de Wil-Uzwil (ou Wil-Uzwil-Sirnach), car la région d'aménagement du territoire s'appelle ainsi. Wil et Uzwil rempliraient la condition du rapport de taille. Interlaken-Unterseen, Schwyz-Brunnen, St-Moritz-Samedan, ainsi que Baden-Wettingen déjà mentionnée plus haut, sont d'autres cas de communes de même taille mais où un seul centre a été conservé.

La règle de la désignation multiple est appliquée aux agglomérations transfrontalières, même pour des cas de grandeurs très inégales (Constance-Kreuzlingen, Côme-Chiasso-Mendrisio, La Chaux-de-Fonds-Le Locle-Morteau).

Les considérations concernant les aires métropolitaines figurent dans un chapitre spécifique.

Le recensement 2000 de la population permet en principe d'utiliser les mêmes variables qu'en 1990. A ces deux moments, il n'y a pas seulement eu une répétition du recensement mais également une actualisation des autres sources nécessaires à la formule. Ainsi la statistique de superficie (de 1992/97 contre 1979/85 auparavant, permettant une enquête plus actuelle) est utilisée pour le critère de densité, la mise à jour de la carte nationale suisse pour la détermination de la continuité du bâti ainsi que finalement la statistique des frontaliers établie par le Registre central des étrangers (RCE) pour la détermination des communes de zones centrales dans les agglomérations à proximité d'une frontière.

La mise à jour en 2000 de la définition des agglomérations a toutefois rencontré certaines difficultés méthodologiques au vu de la forte proportion de données manquantes dans le recensement, concernant surtout les pendulaires. Ces lacunes se répercutent ainsi sur la détermination des emplois dans les communes. Mais un procédé a été développé pour attribuer des communes de travail aux actifs occupés sans indication. Il a été entre temps affiné, mais n'a plus pu être pris en compte pour les calculs.

## Définitions internationales

La définition des espaces urbains et la subdivision en «urbain-rural» sont des indicateurs internationaux très usités. Les définitions sont toutefois propres à chaque pays et les comparaisons au plan international difficiles.<sup>6</sup> Des tentatives d'homogénéisation des formules ont déjà eu lieu à la fin du XIXe siècle mais sans succès. Depuis la fin des années 1940, les statistiques de l'ONU montrent la proportion de population urbaine de chaque pays tout en indiquant les définitions nationales correspondantes.

Divers inventaires des définitions de la ville ont été établis depuis les années 1980 visant à parvenir à une formule unique.<sup>7</sup> Le groupe de travail N.U.R.E.C. a ébauché au début des années 1990 un projet d'homogénéisation au niveau européen en fixant les agglomérations de plus de 100 000 habitants selon le critère de la continuité du bâti.<sup>8</sup>

<sup>6</sup> Schuler Martin, Régionalisation et urbanisation : des concepts convergents ? EPFL, Lausanne, 1999.

<sup>7</sup> Nellner Werner (Hrsg.), Studien zur Abgrenzung von Agglomerationen in Europa. Beiträge der Akademie für Raumforschung und Landesplanung, Band 58, Vincenz Verlag, Hannover, 1982.

Pumain Denise, Saint-Julien Denise, Cattani Nadine et Rozenblat Céline, Le concept statistique de la ville en Europe, EUROSTAT, Thème 3, Série E, Luxembourg, 1992.

<sup>8</sup> N.U.R.E.C., Atlas of Agglomerations in the European Union, 5 volumes, Duisburg, 1994-1996.

Les définitions nationales continuent à être utilisées bien que certaines aient été reformulées ces dernières années. Celles-ci peuvent être différenciées de la manière suivante :

- définition selon le statut juridico-administratif, c'est-à-dire les communes ayant le statut de ville et des compétences politiques spécifiques. La définition britannique de la ville peut appartenir à ce groupe car les régions urbaines sont déterminées chaque fois avant le recensement sur la base de l'évolution de l'habitat.
- définition selon le nombre d'habitants, tant pour une entité institutionnelle (commune) que pour une entité morphologique (localité). Cette approche est souvent appliquée et est facile à générer. Les seuils appliqués varient toutefois beaucoup (dans les pays nordiques, une localité bâtie en continu d'au moins 200 habitants est appelée urbaine alors qu'ailleurs le seuil est de 2000 ou 10 000 habitants ou 5000 emplois).
- définition selon le périmètre géométrique. Cette approche a plutôt une signification historique car elle a été la première (autour de 1900) à pouvoir montrer des régions urbaines comparables au plan international indépendamment des délimitations locales.<sup>9</sup> Les agglomérations établies selon le critère de densité appartiennent à la même famille et ont souvent une référence historique.
- définition de l'agglomération morphologique selon l'extension de la continuité du bâti. L'entité produite ainsi peut être « overbounded » ou « underbounded », c'est-à-dire située à l'intérieur ou généralement plutôt à l'extérieur d'une commune. La définition suisse de 1930 et les agglomérations NUREC de 1994 appartiennent à ce groupe.
- définition selon des caractéristiques socio-économiques. Cette approche est utilisée à des fins statistiques dans les pays issus de l'ex-Union soviétique et elle repose sur une interaction conjuguant l'appellation politique, les investissements publics et le relevé statistique. Le critère de la proportion de l'espace rural appartient à ce groupe, s'il est appliqué seul.
- définition selon la délimitation fonctionnelle valable plutôt pour les régions urbaines.<sup>10</sup> Le critère le plus important appliqué ici est la pendularité liée au travail (auparavant en partie les migrations). Les matrices de pendulaires permettent de reproduire les réseaux intercommunaux. Les régions fonctionnelles sont calculées depuis l'essor marqué du phénomène des pendulaires dans les années 1960 et 1970 et les recensements montrent ce critère difficile à gérer.
- de nombreuses définitions d'agglomérations sont des combinaisons de diverses caractéristiques, comme celles en vigueur en France, en Autriche et en Suisse.

9 Schott Sigmund, Das Wachstum der deutschen Grossstädte, in: Statistisches Jahrbuch deutscher Städte, 1903, S.129-149.

10 Pour quelques grandes métropoles, des concepts fonctionnelles, basés sur le critère de la pendularité ont été développés très tôt, bien que le problème de la quantification des données n'avait pas été résolu: Meuriot Paul, De la valeur du terme de banlieue dans certaines métropoles: Paris, Berlin et Londres, in: Bulletin de l'Institut international de Statistique, vol.XX, n°2, 1913, p.320-329.

## Extension des nouvelles agglomérations selon la formule de 2000

La délimitation de 2000 a permis d'établir 50 agglomérations auxquelles il faut ajouter 5 villes isolées. Le nombre de régions urbaines est donc de 55, soit deux de moins qu'en 1990. Il y avait alors 48 agglomérations et 9 villes isolées. Il y a ainsi cinq nouvelles agglomérations et trois supprimées suite à des fusions. Une nouvelle ville isolée est recensée alors que cinq disparaissent.

La croissance démographique significative (et en partie aussi la croissance des emplois), avant tout dans de petits centres, ont engendré cinq nouvelles agglomérations, dont quatre ont dépassé pour la première fois le seuil exigé de 20 000 habitants: Schwyz, Bulle, Wohlen (AG) et Delémont. Saint-Moritz qui ne remplit pas ce critère a toutefois été considéré comme agglomération.

Sur les neuf villes isolées de 1990, Langenthal, Einsiedeln, Davos et Martigny sont restées dans cette catégorie, à laquelle s'est jointe Lyss qui a franchi au cours des dix dernières années le seuil des 10 000 habitants. Bulle, encore rurale en 1990, a atteint la dimension urbaine mais forme une agglomération pour la première fois en 2000. Toutes les autres communes ayant accédé statistiquement au statut de ville appartenaient à des agglomérations en 1990 déjà.

Cinq anciennes villes isolées ont disparu: Rüti ZH et Uzwil ont été intégrées dans des agglomérations limitrophes alors que Schwyz, Wohlen AG et Delémont forment chacune leur propre agglomération.

Trois agglomérations existant encore en 1990, ont été dissoutes: la ville de Liestal remplit désormais le critère de commune de zone centrale de Bâle, de sorte que les deux agglomérations ont fusionné. Olten et Zofingue ainsi que Baden et Brugg ont été rattachées en agglomération double vu que la continuité du bâti se réalise dans les deux cas.

Sur 979 communes urbaines établies en 2000, 180 sont nouvelles. En 1990, il y avait 806 communes urbaines, dont neuf ont fusionné et deux nouvellement créées. Huit communes urbaines ont changé d'agglomération, dont sept pour rejoindre l'agglomération de Zurich: Gossau ZH et Seegräben de l'agglomération de Wetzikon-Pfäffikon ZH, Freienbach de l'agglomération de Pfäffikon SZ-Lachen (qui ne s'appelle depuis plus que Lachen), ainsi que Neuenhof, Oberehrendingen, Remetschwil et Unterehrendingen de l'agglomération de Baden. La commune de Däniken a été transférée de l'agglomération d'Aarau à celle d'Olten-Zofingue.

Des 48 agglomérations de 1990, 12 sont restées stables quant au nombre de communes. Les agglomérations de Zurich (+31 à 132, dont 7 par transfert), Bâle (+36 à 74, dont 15 provenant de l'ancienne agglomération de Liestal), Fribourg (+16 à 42) et Lausanne (+10 à 70) ont enregistré les plus fortes augmentations.

La liste complète des communes d'agglomération figure dans le tableau 14 «Agglomérations et villes isolées selon les communes en 2000».

## Agglomérations transnationales selon la formule 2000

Cinq agglomérations ont été définies à un niveau transfrontalier en 1980 déjà: Genève, Bâle, Côme-Chiasso-Mendrisio, Constance-Kreuzlingen et Schaffhouse. L'agglomération de Buchs-Vaduz s'y est ajoutée en 1990.

Les cinq pays limitrophes, à l'exception de l'Italie pour la matrice des pendulaires, ont pu fournir simultanément les données issues des recensements de 1999 (F), 2000 (FL) et 2001 (A, I) pour la première fois. Les agglomérations ont ainsi pu être déterminées de manière précise. Aux six agglomérations transfrontalières déjà existantes, quatre se sont ajoutées, à savoir Heerbrugg-Dornbirn avec neuf communes autrichiennes, Lugano avec cinq communes italiennes, La Chaux-de-Fonds-Le Locle-Morteau avec quatre communes françaises et Arbon-Rorschach avec une commune autrichienne.

Genève (CH) – Annemasse (F) compte 57 communes françaises (+20), Bâle (CH) – Lörrach (D) – St-Louis (F) 53 à l'étranger (+34), dont (18 / +7 en Allemagne), Côme (I) – Chiasso-Mendrisio (CH) 49 (+31) en Italie, Vaduz (FL) – Buchs (CH) 10 (+1) au Liechtenstein, Constance (D) – Kreuzlingen (CH) 2 (0) en Allemagne ainsi que Schaffhouse (CH/D) une seule.

(Cf. ci-après tableau 16 «Les communes étrangères des dix agglomérations transnationales et leur nombre d'habitants»).

## Aires métropolitaines

Le processus de métropolisation a marqué le paysage urbain suisse ces dernières années. Il s'exprime par une interrelation toujours plus marquée entre les espaces urbains offrant plus de différenciation interne et une spécialisation économique face à la concurrence internationale. Suite à l'interdépendance fonctionnelle toujours plus grande entre les espaces urbains, en 1990 un échelon hiérarchique supplémentaire a été ajouté dans les zones d'influence des grands centres: les «aires métropolitaines» ou «métropoles». Ce sont des systèmes d'agglomérations ayant d'étroites relations fonctionnelles et présentant souvent aussi un lien de continuité territoriale. Leur délimitation se fait sur la base d'un seul indicateur, la pendularité.

Le tableau ci-après indique les pourcentages d'émigrants pendulaires des agglomérations plus petites vers la grande agglomération voisine (c'est-à-dire vers son ensemble et non pas seulement vers sa zone centrale) pour l'année 2000. Une valeur limite de 8,3% de pendulaires sortants (c'est-à-dire 1/12) a été établie pour l'attribution à une aire métropolitaine. Les espaces métropolitains ont une dimension transfrontalière, ce qui implique de délimiter des agglomérations en dehors des frontières nationales dans les cas de Genève, Bâle, et Lugano.

Par rapport à 1990, les agglomérations de Schaffhouse et Frauenfeld sont désormais intégrées à l'aire métropolitaine de Zurich, alors que celle de Liestal s'est jointe à celle de Bâle. Les délimitations des aires métropolitaines transfrontalières selon la définition suisse ont entraîné que les agglomérations de Mulhouse, Müllheim-Ottmarsheim ainsi que Bad Säckingen fassent partie de l'aire métropolitaine de Bâle et que celles de Bonneville-La Roche, Thonon-Evian et Bellegarde fassent partie de l'aire métropolitaine de Genève-Lausanne.

## Pourcentage de pendulaires allant vers l'agglomération centrale dans les aires métropolitaines

<b>Aire métropolitaine de Zurich</b>	
Wetzikon-Pfäffikon (ZH)	40.3
Rapperswil-Jona-Rüti	34.8
Lachen	33.0
Winterthur	28.3
Baden-Brugg	26.9
Einsiedeln	26.7
Wohlen (AG)	20.3
Lenzburg	12.4
Zoug	12.3
Frauenfeld	11.9
Schaffhouse	11.4

<b>Système d'agglomération multipolaire de Berne</b>	
Thoune	23.4
Lyss	23.4
Berthoud	21.5
Fribourg	8.4
Bienne	8.4

<b>Aire métropolitaine Genève-Lausanne</b>	
Vevey-Montreux	21.4
Yverdon	17.1
Bellegarde	16.1
Bonneville-La Roche	16.0
Thonon-Evian	13.5

<b>Aire métropolitaine de Bâle-Lörrach-St-Louis</b>	
Bad Säckingen	21.7
Müllheim-Ottmarsheim	12.4
Mulhouse	11.9

Vu leur forte imbrication avec la zone métropolitaine de Milan, les quatre agglomérations tessinoises pourraient aussi être constituées en entité urbaine plus large :

<b>Regione urbana insubrica</b>	
Chiasso-Lugano	21.6
Luino-Lugano	12.5
Bellinzona-Lugano	10.5
Locarno-Bellinzona	8.7

En-dehors de ces régions métropolitaines, il existe d'autres agglomérations étroitement liées entre elles par des flux pendulaires :

<b>Agglomérations</b>	
Stans vers Lucerne	23.9
Arbon vers Saint-Gall	23.0
Sierre vers Sion	14.6
Bulle vers Fribourg	14.2
Wil (SG) vers Saint-Gall	12.9
Granges vers Soleure	11.8
Monthey vers Vevey-Montreux	8.5

Les aires métropolitaines de Zurich, de Genève-Lausanne, de Bâle – Lörrach - St-Louis et les systèmes d'agglomération multipolaires de Berne et du Tessin forment des unités statistiques à caractéristiques spécifiques. Ces unités permettent de distinguer, à l'échelle suisse, la différenciation entre les trois niveaux d'urbanité «aires métropolitaines», «autres agglomérations» et «espace rural», et, à l'échelle internationale, la comparaison avec des définitions statistiques de métropoles.

**Tableau 16: Les communes étrangères des agglomérations transfrontalières et leur nombre d'habitants**

Numéro national de la commune	Pays	Nom de l'agglomération Nom de la commune	Numéro suisse de l'agglomération	SHN (SABE)	Population résidente 1999/2000/2001
		<b>Basel</b>			
8336006	DE	Bad Bellingen	2701	8303605006	3 747
8336008	DE	Binzen	2701	8303608008	2 563
8336014	DE	Efringen-Kirchen	2701	8303600014	8 026
8336019	DE	Eimeldingen	2701	8303608019	2 151
8336024	DE	Fischingen	2701	8303608024	592
8336043	DE	Inzlingen	2701	8303603043	2 548
8336045	DE	Kandern, Stadt	2701	8303601045	7 885
8336050	DE	Lörrach, Stadt	2701	8303603050	45 679
8336057	DE	Maulburg	2701	8303607057	3 953
8336069	DE	Rheinfelden (Baden)	2701	8303604069	31 861
8336073	DE	Rümmingen	2701	8303608073	1 503
8336075	DE	Schallbach	2701	8303608075	653
8336078	DE	Schliengen	2701	8303605078	4 906
8336081	DE	Schopfheim, Stadt	2701	8303607081	19 038
8336084	DE	Steinen	2701	8303600084	10 005
8336091	DE	Weil am Rhein	2701	8303600091	28 942
8336100	DE	Wittlingen	2701	8303608100	832
8336105	DE	Grenzach-Wyhlen	2701	8303600105	13 669
68013	FR	Attenschwiller	2701	4268411013	836
68021	FR	Bartenheim	2701	4268413021	2 913
68027	FR	Berentzwiller	2701	4268101027	313
68042	FR	Blotzheim	2701	4268411042	3 564
68054	FR	Brinckheim	2701	4268413054	328
68061	FR	Buschwiller	2701	4268411061	883
68094	FR	Folgensbourg	2701	4268411094	633
68120	FR	Hagenthal-le-Bas	2701	4268411120	1 001
68121	FR	Hagenthal-le-Haut	2701	4268411121	410
68126	FR	Hégenheim	2701	4268411126	2 576
68132	FR	Helfrantzkirch	2701	4268413132	760
68135	FR	Hélingue	2701	4268411135	1 921
68149	FR	Huningue	2701	4268411149	6 097
68160	FR	Kappelen	2701	4268413160	499
68163	FR	Kembs	2701	4268413163	3 739
68168	FR	Knoeringue	2701	4268411168	266
68170	FR	Koetzingue	2701	4268413170	491
68182	FR	Leymen	2701	4268411182	1 055
68197	FR	Magstatt-le-Bas	2701	4268413197	414
68207	FR	Michelbach-le-Bas	2701	4268411207	724
68208	FR	Michelbach-le-Haut	2701	4268411208	479
68221	FR	Muespach	2701	4268107221	825
68222	FR	Muespach-le-Haut	2701	4268107222	810
68232	FR	Neuwiller	2701	4268411232	506
68263	FR	Ranspach-le-Bas	2701	4268411263	614
68264	FR	Ranspach-le-Haut	2701	4268411264	414
68265	FR	Rantzwiller	2701	4268413265	691
68286	FR	Rosenau	2701	4268411286	1 840
68297	FR	Saint-Louis	2701	4268411297	19 961
68309	FR	Sierentz	2701	4268413309	2 442
68327	FR	Stetten	2701	4268413327	274
68341	FR	Uffheim	2701	4268413341	860
68349	FR	Village-Neuf	2701	4268411349	3 108
68357	FR	Waltenheim	2701	4268413357	505
68362	FR	Wentzwiller	2701	4268411362	554
		<b>Schaffhausen</b>			
8335015	DE	Büdingen am Hochrhein	2939	8303502015	1 479
		<b>Heerbrugg-Dornbirn</b>			
80217	AT	Hoechst	3231	80217	7 096
80235	AT	Schwarzach	3231	80235	3 373
80301	AT	Dornbirn	3231	80301	42 301
80302	AT	Hohenems	3231	80302	13 891
80303	AT	Lustenau	3231	80303	19 709
80401	AT	Altach	3231	80401	5 704

Numéro national de la commune	Pays	Nom de l'agglomération Nom de la commune	Numéro suisse de l'agglomération	SHN (SABE)	Population résidente 1999/2000/2001
80408	AT	Goetzis	3231	80408	10 097
80410	AT	Koblach	3231	80410	3 797
80412	AT	Maeder	3231	80412	3 142
		<b>Vaduz-Buchs</b>			
7001	FL	Vaduz	3271	7001	5 045
7002	FL	Triesen	3271	7002	4 424
7003	FL	Balzers	3271	7003	4 247
7004	FL	Triesenberg	3271	7004	2 636
7005	FL	Schaan	3271	7005	5 574
7007	FL	Eschen	3271	7007	3 772
7008	FL	Mauren	3271	7008	3 335
7009	FL	Gamprin	3271	7009	1 210
7010	FL	Ruggell	3271	7010	1 721
7011	FL	Schellenberg	3271	7011	991
		<b>Arbon-Rorschach</b>			
80214	AT	Gaissau	4401	80214	1 486
		<b>Konstanz-Kreuzlingen</b>			
8335002	DE	Allensbach	4671	8303504002	7 049
8335043	DE	Konstanz	4671	8303504043	78 504
		<b>Lugano</b>			
12027	IT	Cadegliano-Viconago	5192	10312027	1 774
12059	IT	Cugliate-Fabiasco	5192	10312059	2 805
12086	IT	Lavena Ponte Tresa	5192	10312086	5 221
12097	IT	Marchirolo	5192	10312097	3 153
13040	IT	Campione d'Italia	5192	10313040	2 279
		<b>Como-Chiasso-Mendrisio</b>			
12052	IT	Clivio	5250	10312052	1 963
12117	IT	Saltrio	5250	10312117	2 857
12139	IT	Viggiù	5250	10312139	4 968
13004	IT	Albese con Cassano	5250	10313004	3 986
13005	IT	Albiolo	5250	10313005	2 260
13022	IT	Beregazzo con Figliaro	5250	10313022	2 309
13023	IT	Binago	5250	10313023	4 249
13024	IT	Bizzarone	5250	10313024	1 494
13026	IT	Blevio	5250	10313026	1 219
13030	IT	Brienno	5250	10313030	424
13032	IT	Brunate	5250	10313032	1 727
13034	IT	Bulgarograsso	5250	10313034	2 984
13038	IT	Cagno	5250	10313038	1 865
13043	IT	Capiago Intimiano	5250	10313043	4 839
13044	IT	Carate Urio	5250	10313044	1 208
13053	IT	Casinate con Bernate	5250	10313053	4 369
13055	IT	Cassina Rizzardi	5250	10313055	2 369
13059	IT	Castelnuovo	5250	10313059	777
13061	IT	Cavallasca	5250	10313061	2 722
13065	IT	Cernobbio	5250	10313065	6 636
13075	IT	Como	5250	10313075	78 315
13093	IT	Drezzo	5250	10313093	994
13098	IT	Faggeto Lario	5250	10313098	1 172
13099	IT	Faloppio	5250	10313099	3 454
13102	IT	Fino Mornasco	5250	10313102	8 222
13109	IT	Gironico	5250	10313109	2 038
13110	IT	Grandate	5250	10313110	2 896
13119	IT	Laglio	5250	10313119	888
13129	IT	Lipomo	5250	10313129	5 521
13135	IT	Luisago	5250	10313135	2 368
13138	IT	Lurate Caccivio	5250	10313138	9 728
13144	IT	Maslianico	5250	10313144	3 447
13152	IT	Moltrasio	5250	10313152	1 759
13154	IT	Montano Lucino	5250	10313154	4 294
13157	IT	Montorfano	5250	10313157	2 489
13165	IT	Olgiate Comasco	5250	10313165	10 390
13169	IT	Oltrona di San Mamette	5250	10313169	2 097

Numéro national de la commune	Pays	Nom de l'agglomération Nom de la commune	Numéro suisse de l'agglomération	SHN (SABE)	Population résidente 1999/2000/2001
13175	IT	Parè	5250	10313175	1 534
13186	IT	Pognana Lario	5250	10313186	901
13197	IT	Rodero	5250	10313197	1 073
13199	IT	Ronago	5250	10313199	1 498
13206	IT	San Fermo della Battaglia	5250	10313206	4 186
13212	IT	Senna Comasco	5250	10313212	2 766
13215	IT	Solbiate	5250	10313215	2 245
13222	IT	Tavernerio	5250	10313222	5 349
13223	IT	Torno	5250	10313223	1 221
13228	IT	Uggiate-Trevano	5250	10313228	3 863
13232	IT	Valmorea	5250	10313232	2 553
13245	IT	Villa Guardia	5250	10313245	6 488
		<b>La-Chaux-de-Fonds-Le Locle-Morteau</b>			
25240	FR	Les Fins	6421	4325316240	2 591
25321	FR	Villers-le-Lac	6421	4325316321	4 196
25403	FR	Montlebon	6421	4325316403	1 710
25411	FR	Morteau	6421	4325316411	6 375
		<b>Genève</b>			
01071	FR	Cessy	6621	8201314071	2 283
01103	FR	Chevy	6621	8201314103	803
01135	FR	Crozet	6621	8201314135	1 349
01143	FR	Divonne-les-Bains	6621	8201314143	6 171
01153	FR	Echenevex	6621	8201314153	1 197
01160	FR	Ferney-Voltaire	6621	8201313160	7 083
01173	FR	Gex	6621	8201314173	7 733
01180	FR	Grilly	6621	8201314180	612
01281	FR	Ornex	6621	8201313281	2 663
01313	FR	Prévessin-Moëns	6621	8201313313	4 261
01354	FR	Saint-Genis-Pouilly	6621	8201313354	6 383
01360	FR	Saint-Jean de Gonville	6621	8201312360	1 182
01397	FR	Sauverny	6621	8201313397	1 015
01399	FR	Segny	6621	8201314399	1 348
01401	FR	Sergy	6621	8201313401	1 247
01419	FR	Thoiry	6621	8201313419	4 063
01435	FR	Versonnex	6621	8201313435	1 712
74008	FR	Ambilly	6621	8274305008	5 808
74009	FR	Andilly	6621	8274311009	595
74012	FR	Annemasse	6621	8274396012	27 253
74016	FR	Archamps	6621	8274321016	1 235
74021	FR	Arthaz-Pont-Notre-Dame	6621	8274331021	1 169
74025	FR	Ballaison	6621	8274412025	1 092
74031	FR	Beaumont	6621	8274321031	1 293
74040	FR	Bonne	6621	8274331040	2 098
74043	FR	Bons-en-Chablais	6621	8274412043	3 980
74044	FR	Bossey	6621	8274321044	545
74070	FR	Chens-sur-Léman	6621	8274412070	1 274
74082	FR	Collonges-sous-Salève	6621	8274321082	3 120
74094	FR	Cranves-Sales	6621	8274305094	4 358
74105	FR	Douvaine	6621	8274412105	3 859
74118	FR	Etrembières	6621	8274331118	1 430
74124	FR	Feigères	6621	8274321124	1 232
74128	FR	Fillinges	6621	8274316128	2 441
74133	FR	Gaillard	6621	8274331133	9 949
74144	FR	Jonzier-Epagny	6621	8274321144	511
74145	FR	Juvigny	6621	8274305145	539
74150	FR	Loisin	6621	8274412150	1 142
74153	FR	Lucinges	6621	8274305153	1 211
74158	FR	Machilly	6621	8274305158	862
74162	FR	Marcellaz	6621	8274208162	695
74180	FR	Messery	6621	8274412180	1 434
74185	FR	Monnetier-Mornex	6621	8274316185	1 792
74197	FR	Nangy	6621	8274316197	780
74201	FR	Neydens	6621	8274321201	1 100



Numéro national de la commune	Pays	Nom de l'agglomération Nom de la commune	Numéro suisse de l'agglomération	SHN (SABE)	Population résidente 1999/2000/2001
74211	FR	Pers-Jussy	6621	8274316211	2 105
74216	FR	Présilly	6621	8274321216	622
74220	FR	Reignier	6621	8274316220	5 269
74228	FR	Saint-Blaise	6621	8274311228	198
74229	FR	Saint-Cergues	6621	8274305229	2 513
74243	FR	Saint-Julien-en-Genevois	6621	8274321243	9 140
74288	FR	Valleiry	6621	8274321288	2 197
74293	FR	Veigy-Foncenex	6621	8274412293	2 502
74296	FR	Vers	6621	8274321296	528
74298	FR	Vétraz-Monthoux	6621	8274331298	5 297
74305	FR	Ville-la-Grand	6621	8274305305	6 989
74309	FR	Viry	6621	8274321309	3 032



**Tableau 17: Les communes selon leur appartenance aux différents niveaux géographiques, en 2000**

	Communes		Les niveaux géographiques																
			Les collectivités territoriales institutionnelles		Les espaces de la politique territoriale			Les régions d'analyse							Les typologies territoriales				
Population résidente RFP 2000	Numéro de la commune	Nom de la commune	Cantons	Districts	Régions d'aménagement du territoire	Régions LIM	Régions de montagne	ZER 2001	Grandes régions	Régions linguistiques 2000	Aires confessionnelles	Régions MS	Bassins d'emploi	Agglomérations 2000	Aires métropolitaines	Types de communes (22)	Types de communes (9)	Groupes de communes	Typologie de régions MS
7288010		Schweiz/Suisse																	
1247906		Kanton Zürich																	
41821		Bezirk Affoltern																	
1544	0001	Aeugst am Albis	01	0101	0105		1		4	1	2	004	10	0261	1	11	4	0001	03
10314	0002	Affoltern am Albis	01	0101	0105		1		4	1	22	004	10	0261	1	09	2	0002	03
3893	0003	Bonstetten	01	0101	0105		1		4	1	22	004	10	0261	1	11	4	0003	03
3040	0004	Hausen am Albis	01	0101	0105		1		4	1	22	004	10			15	7	0004	03
2991	0005	Hedingen	01	0101	0105		1		4	1	22	004	10	0261	1	11	4	0005	03
865	0006	Kappel am Albis	01	0101	0105		1		4	1	2	004	10			16	7	0006	03
1445	0007	Knonau	01	0101	0105		1		4	1	22	004	10	0261	1	11	4	0007	03
553	0008	Maschwanden	01	0101	0105		1		4	1	2	004	10			16	7	0009	03
3724	0009	Mettmenstetten	01	0101	0105		1		4	1	2	004	10	0261	1	11	4	0009	03
4182	0010	Obfelden	01	0101	0105		1		4	1	22	004	10	0261	1	11	4	0010	03
2164	0011	Ottenbach	01	0101	0105		1		4	1	2	004	10	0261	1	11	4	0011	03
714	0012	Rifferswil	01	0101	0105		1		4	1	2	004	10			15	7	0006	03
2608	0013	Stallikon	01	0101	0105		1		4	1	22	004	10	0261	1	05	3	0013	03
3784	0014	Wettswil am Albis	01	0101	0105		1		4	1	22	004	10	0261	1	11	4	0014	03
26608		Bezirk Andelfingen																	
587	0021	Adlikon	01	0102	0110				4	1	2	009	11			16	7	0021	03
704	0022	Benken (ZH)	01	0102	0110				4	1	2	009	11			16	7	0025	03
573	0023	Berg am Irchel	01	0102	0110		1		4	1	2	009	11			16	7	0024	03
728	0024	Buch am Irchel	01	0102	0110		1		4	1	2	009	11			16	7	0024	03
1533	0025	Dachsen	01	0102	0110				4	1	2	009	11	2939	1	11	4	0025	03
593	0026	Dorf	01	0102	0110		1		4	1	2	009	11			15	7	0026	03
2973	0027	Feuerthalen	01	0102	0110				4	1	22	009	11	2939	1	10	2	0027	03
1164	0028	Flaach	01	0102	0110		1		4	1	2	009	11			20	8	0028	03
1248	0029	Flurlingen	01	0102	0110		1		4	1	2	009	11	2939	1	11	4	0029	03
1644	0030	Andelfingen	01	0102	0110				4	1	2	009	11			04	6	0030	03
1621	0031	Henggart	01	0102	0110		1		4	1	2	009	11	0230	1	11	4	0031	03
408	0032	Humlikon	01	0102	0110		1		4	1	2	009	11			20	8	0026	03
1821	0033	Kleinandelfingen	01	0102	0110				4	1	2	009	11			17	6	0033	03
1369	0034	Laufen-Uhwiesen	01	0102	0110				4	1	2	009	11	2939	1	11	4	0034	03
1803	0035	Marthalen	01	0102	0110				4	1	2	009	11			17	6	0035	03
1064	0036	Oberstammheim	01	0102	0110				4	1	2	009	11			20	8	0036	03
1272	0037	Ossingen	01	0102	0110				4	1	2	009	11			20	8	0037	03
1645	0038	Rheinau	01	0102	0110				4	1	22	009	11			08	6	0038	03
637	0039	Thalheim an der Thur	01	0102	0110				4	1	2	009	11			15	7	0021	03
989	0040	Trüllikon	01	0102	0110				4	1	2	009	11			15	7	0040	03
435	0041	Truttikon	01	0102	0110				4	1	2	009	11			20	8	0040	03
845	0042	Unterstammheim	01	0102	0110		1		4	1	2	009	11			20	8	0042	03
268	0043	Volken	01	0102	0110		1		4	1	2	009	11			16	7	0026	03
684	0044	Waltalingen	01	0102	0110				4	1	2	009	11			20	8	0042	03
110465		Bezirk Bülach																	
3083	0051	Bachenbülach	01	0103	0111		1		4	1	22	010	10	0261	1	10	2	0051	02
7515	0052	Bassersdorf	01	0103	0102				4	1	22	002	10	0261	1	10	2	0052	01
13999	0053	Bülach	01	0103	0111		1		4	1	22	010	10	0261	1	09	2	0053	02
6281	0054	Dietlikon	01	0103	0102				4	1	22	002	10	0261	1	09	2	0054	01

## Les communes selon leur appartenance aux différents niveaux géographiques, en 2000

	Communes		Les niveaux géographiques																
			Les collectivités territoriales institutionnelles		Les espaces de la politique territoriale			Les régions d'analyse							Les typologies territoriales				
Population résidente RFP 2000	Numéro de la commune	Nom de la commune	Cantons	Districts	Régions d'aménagement du territoire	Régions LIM	Régions de montagne	ZER 2001	Grandes régions	Régions linguistiques 2000	Aires confessionnelles	Régions MS	Bassins d'emploi	Agglomérations 2000	Aires métropolitaines	Types de communes (22)	Types de communes (9)	Groupes de communes	Typologie de régions MS
2893	0055	Eglisau	01	0103	0111		1		4	1	2	010	10	0261	1	11	4	0055	02
7744	0056	Embrach	01	0103	0111		1		4	1	22	010	10	0261	1	10	2	0056	02
2127	0057	Freienstein-Teufen	01	0103	0111		1		4	1	2	010	10	0261	1	11	4	0057	02
3544	0058	Glattfelden	01	0103	0111				4	1	2	010	10	0261	1	11	4	0058	02
1579	0059	Hochfelden	01	0103	0111				4	1	2	010	10	0261	1	11	4	0059	02
2300	0060	Höri	01	0103	0111				4	1	3	010	10	0261	1	10	2	0060	02
782	0061	Hüntwangen	01	0103	0111				4	1	2	010	10	0261	1	11	4	0061	02
17190	0062	Kloten	01	0103	0102				4	1	3	002	10	0261	1	09	2	0062	01
1172	0063	Lufingen	01	0103	0111				4	1	2	010	10	0261	1	11	4	0063	02
4475	0064	Nürensdorf	01	0103	0102				4	1	2	002	10	0261	1	11	4	0064	01
990	0065	Oberembrach	01	0103	0111				4	1	2	010	10			15	7	0065	02
12062	0066	Opfikon	01	0103	0102				4	1	3	002	10	0261	1	09	2	0066	01
3395	0067	Rafz	01	0103	0111				4	1	2	010	10	0261	1	11	4	0067	02
2201	0068	Rorbas	01	0103	0111		1		4	1	2	010	10	0261	1	11	4	0068	02
11939	0069	Wallisellen	01	0103	0102				4	1	22	002	10	0261	1	09	2	0069	01
560	0070	Wasterkingen	01	0103	0111		1		4	1	2	010	10	0261	1	11	4	0061	02
1317	0071	Wil (ZH)	01	0103	0111				4	1	2	010	10	0261	1	11	4	0071	02
3317	0072	Winkel	01	0103	0111				4	1	2	010	10	0261	1	10	2	0072	02
68758		Bezirk Dielsdorf																	
577	0081	Bachs	01	0104	0111		1		4	1	2	010	10			20	8	0102	02
1018	0082	Boppelsen	01	0104	0103		1		4	1	2	002	10	0261	1	11	4	0082	01
4182	0083	Buchs (ZH)	01	0104	0103		1		4	1	22	002	10	0261	1	10	2	0083	01
3261	0084	Dällikon	01	0104	0103				4	1	22	002	10	0261	1	09	2	0084	01
1749	0085	Dänikon	01	0104	0103		1		4	1	22	002	10	0261	1	11	4	0085	01
4882	0086	Dielsdorf	01	0104	0111		1		4	1	22	010	10	0261	1	09	2	0086	02
533	0087	Hüttikon	01	0104	0103		1		4	1	2	002	10	0261	1	11	4	0085	01
2366	0088	Neerach	01	0104	0111				4	1	2	010	10	0261	1	11	4	0088	02
3737	0089	Niederglatt	01	0104	0111				4	1	22	010	10	0261	1	10	2	0089	02
7589	0090	Niederhasli	01	0104	0111				4	1	22	010	10	0261	1	10	2	0090	02
2220	0091	Niederweningen	01	0104	0111		1		4	1	22	010	10	0261	1	11	4	0091	02
5120	0092	Oberglatt	01	0104	0111				4	1	3	010	10	0261	1	10	2	0092	02
1290	0093	Oberweningen	01	0104	0111		1		4	1	2	010	10	0261	1	11	4	0093	02
1852	0094	Otelfingen	01	0104	0103		1		4	1	2	002	10	0261	1	09	2	0094	01
487	0095	Regensberg	01	0104	0111		1		4	1	2	010	10	0261	1	11	4	0086	02
15098	0096	Regensdorf	01	0104	0103				4	1	3	002	10	0261	1	09	2	0096	01
5552	0097	Rümlang	01	0104	0102				4	1	22	002	10	0261	1	09	2	0097	01
637	0098	Schleinikon	01	0104	0111		1		4	1	2	010	10	0261	1	11	4	0093	02
1133	0099	Schöfflisdorf	01	0104	0111		1		4	1	2	010	10	0261	1	11	4	0099	02
1739	0100	Stadel	01	0104	0111		1		4	1	2	010	10	0261	1	11	4	0100	02
2742	0101	Steinmaur	01	0104	0111				4	1	2	010	10	0261	1	10	2	0101	02
994	0102	Weiach	01	0104	0111		1		4	1	2	010	10	0261	1	11	4	0102	02
77206		Bezirk Hinwil																	
4172	0111	Bäretswil	01	0105	0108	011	4		4	1	2	007	10	0121	1	11	4	0111	05
5424	0112	Bubikon	01	0105	0108		1		4	1	2	007	10	0261	1	09	2	0112	05
6082	0113	Dürnten	01	0105	0108		1		4	1	22	007	10	3336	1	11	4	0113	05
1961	0114	Fiscenthal	01	0105	0108	011	4		4	1	2	007	10			19	8	0114	05
8685	0115	Gossau (ZH)	01	0105	0108		1		4	1	2	007	10	0261	1	11	4	0115	05
3092	0116	Grünigen	01	0105	0108		1		4	1	2	007	10	0261	1	11	4	0116	05
9157	0117	Hinwil	01	0105	0108	011	4		4	1	2	007	10	0121	1	09	2	0117	05

Communes		Les niveaux géographiques																
Population résidente RFP 2000	Numéro de la commune Nom de la commune	Les collectivités territoriales institu- tionnelles		Les espaces de la politique territoriale			Les régions d'analyse							Les typologies territoriales				
		Cantons	Districts	Régions d'aménagement du territoire	Régions LIM	Régions de montagne	ZER 2001	Grandes régions	Régions linguistiques 2000	Aires confessionnelles	Régions MS	Bassins d'emploi	Agglomérations 2000	Aires métropolitaines	Types de communes (22)	Types de communes (9)	Groupes de communes	Typologie de régions MS
10804	0118 Rüti (ZH)	01	0105	0108		1		4	1	22	007	10	3336	1	09	2	0118	05
1279	0119 Seegräben	01	0105	0108		1		4	1	2	007	10	0261	1	11	4	0119	05
8421	0120 Wald (ZH)	01	0105	0108	011	4		4	1	22	007	10			17	6	0120	05
18129	0121 Wetzikon (ZH)	01	0105	0108		1		4	1	22	007	10	0121	1	03	1	0121	05
<b>106670</b>	<b>Bezirk Horgen</b>																	
15822	0131 Adliswil	01	0106	0106		1		4	1	3	005	10	0261	1	10	2	0131	02
1900	0132 Hirzel	01	0106	0106		1		4	1	2	005	10			15	7	0132	02
17432	0133 Horgen	01	0106	0106		1		4	1	3	005	10	0261	1	09	2	0133	02
860	0134 Hütten	01	0106	0106		1		4	1	22	005	10			15	7	0140	02
7197	0135 Kilchberg (ZH)	01	0106	0106		1		4	1	22	005	10	0261	1	05	3	0135	02
6595	0136 Langnau am Albis	01	0106	0106		1		4	1	22	005	10	0261	1	10	2	0136	02
4583	0137 Oberrieden	01	0106	0106		1		4	1	22	005	10	0261	1	05	3	0137	02
10354	0138 Richterswil	01	0106	0106		1		4	1	22	005	10	0261	1	10	2	0138	02
4858	0139 Rüschlikon	01	0106	0106		1		4	1	22	005	10	0261	1	05	3	0139	02
1800	0140 Schönenberg (ZH)	01	0106	0106		1		4	1	2	005	10			15	7	0140	02
15805	0141 Thalwil	01	0106	0106		1		4	1	22	005	10	0261	1	10	2	0141	02
19464	0142 Wädenswil	01	0106	0106		1		4	1	22	005	10	0261	1	09	2	0142	02
<b>87030</b>	<b>Bezirk Meilen</b>																	
4609	0151 Erlenbach (ZH)	01	0107	0107		1		4	1	22	006	10	0261	1	05	3	0151	02
5499	0152 Herrliberg	01	0107	0107		1		4	1	2	006	10	0261	1	05	3	0152	02
7246	0153 Hombrechtikon	01	0107	0107		1		4	1	2	006	10	0261	1	10	2	0153	02
12484	0154 Küsnacht (ZH)	01	0107	0107		1		4	1	22	006	10	0261	1	05	3	0154	02
8348	0155 Männedorf	01	0107	0107		1		4	1	22	006	10	0261	1	09	2	0155	02
11480	0156 Meilen	01	0107	0107		1		4	1	22	006	10	0261	1	05	3	0156	02
4375	0157 Oetwil am See	01	0107	0107		1		4	1	22	006	10	0261	1	10	2	0157	02
11567	0158 Stäfa	01	0107	0107		1		4	1	2	006	10	0261	1	09	2	0158	02
5210	0159 Uetikon am See	01	0107	0107		1		4	1	2	006	10	0261	1	10	2	0159	02
4550	0160 Zumikon	01	0107	0107		1		4	1	22	006	10	0261	1	05	3	0160	02
11662	0161 Zollikon	01	0107	0107		1		4	1	22	006	10	0261	1	05	3	0161	02
<b>50269</b>	<b>Bezirk Pfäffikon</b>																	
4259	0171 Bauma	01	0108	0108	011	4		4	1	2	007	10			17	6	0171	05
4687	0172 Fehraltorf	01	0108	0108		1		4	1	22	007	10	0261	1	09	2	0172	05
2965	0173 Hittnau	01	0108	0108		1		4	1	2	007	10	0121	1	11	4	0173	05
14491	0174 Illnau-Effretikon	01	0108	0109				4	1	22	008	11	0261	1	10	2	0174	04
396	0175 Kyburg	01	0108	0109		1		4	1	2	008	11	0261	1	11	4	0180	04
4072	0176 Lindau	01	0108	0109				4	1	22	008	11	0261	1	09	2	0176	04
9592	0177 Pfäffikon	01	0108	0108		1		4	1	2	007	10	0121	1	09	2	0177	05
3952	0178 Russikon	01	0108	0108		1		4	1	2	007	10	0261	1	11	4	0178	05
349	0179 Sternenberg	01	0108	0108	011	4		4	1	2	007	10			19	8	0171	05
2827	0180 Weisslingen	01	0108	0109		1		4	1	2	008	11			15	7	0180	04
1793	0181 Wila	01	0108	0108	011	4		4	1	2	007	10			15	7	0181	05
886	0182 Wildberg	01	0108	0108	011	4		4	1	2	007	10			15	7	0228	05
<b>106071</b>	<b>Bezirk Uster</b>																	
22216	0191 Dübendorf	01	0109	0102				4	1	3	002	10	0261	1	09	2	0191	01
7455	0192 Egg	01	0109	0107		1		4	1	22	006	10	0261	1	10	2	0192	02
6423	0193 Fällanden	01	0109	0102		1		4	1	22	002	10	0261	1	05	3	0193	01
5242	0194 Greifensee	01	0109	0108		1		4	1	22	007	10	0261	1	10	2	0194	05

## Les communes selon leur appartenance aux différents niveaux géographiques, en 2000

	Communes		Les niveaux géographiques																
			Les collectivités territoriales institutionnelles	Les espaces de la politique territoriale					Les régions d'analyse							Les typologies territoriales			
Population résidente RFP 2000	Numéro de la commune	Nom de la commune	Cantons	Districts	Régions d'aménagement du territoire	Régions LIM	Régions de montagne	ZER 2001	Grandes régions	Régions linguistiques 2000	Aires confessionnelles	Régions MS	Bassins d'emploi	Agglomérations 2000	Aires métropolitaines	Types de communes (22)	Types de communes (9)	Groupes de communes	Typologie de régions MS
8677	0195	Maur	01	0109	0102		1		4	1	22	002	10	0261	1	05	3	0195	01
3183	0196	Mönchaltorf	01	0109	0108		1		4	1	2	007	10	0261	1	11	4	0196	05
4256	0197	Schwerzenbach	01	0109	0102		1		4	1	22	002	10	0261	1	09	2	0197	01
28571	0198	Uster	01	0109	0108		1		4	1	22	007	10	0261	1	09	2	0198	05
14070	0199	Volketswil	01	0109	0102				4	1	22	002	10	0261	1	09	2	0199	01
5978	0200	Wangen-Brüttisellen	01	0109	0102				4	1	3	002	10	0261	1	09	2	0200	01
136566		Bezirk Winterthur																	
613	0211	Altikon	01	0110	0110				4	1	2	009	11			20	8	0218	03
985	0212	Bertschikon	01	0110	0109		1		4	1	2	008	11			15	7	0212	04
1774	0213	Brütten	01	0110	0109				4	1	2	008	11	0261	1	11	4	0213	04
859	0214	Dägerlen	01	0110	0109				4	1	2	008	11			15	7	0221	04
529	0215	Dättlikon	01	0110	0109		1		4	1	2	008	11	0230	1	11	4	0224	04
1301	0216	Dinhard	01	0110	0109				4	1	2	008	11	0230	1	11	4	0216	04
3593	0217	Elgg	01	0110	0109		1		4	1	2	008	11			17	6	0217	04
742	0218	Ellikon an der Thur	01	0110	0109				4	1	2	008	11			15	7	0218	04
2900	0219	Elsau	01	0110	0109		1		4	1	2	008	11	0230	1	11	4	0219	04
1085	0220	Hagenbuch	01	0110	0109		1		4	1	2	008	11			15	7	0220	04
2383	0221	Hettlingen	01	0110	0109				4	1	2	008	11	0230	1	11	4	0221	04
419	0222	Hofstetten bei Elgg	01	0110	0109	011	4		4	1	2	008	11			16	7	0226	04
4504	0223	Neftenbach	01	0110	0109				4	1	2	008	11	0230	1	11	4	0223	04
2486	0224	Pfungen	01	0110	0109		1		4	1	2	008	11	0230	1	11	4	0224	04
2027	0225	Rickenbach (ZH)	01	0110	0109				4	1	2	008	11	0230	1	11	4	0225	04
610	0226	Schlatt (ZH)	01	0110	0109	011	4		4	1	2	008	11			20	8	0226	04
6558	0227	Seuzach	01	0110	0109				4	1	2	008	11	0230	1	11	4	0227	04
4091	0228	Turbenthal	01	0110	0109	011	4		4	1	2	008	11			17	6	0228	04
4029	0229	Wiesendangen	01	0110	0109				4	1	2	008	11	0230	1	11	4	0229	04
90483	0230	Winterthur	01	0110	0109				4	1	22	008	11	0230	1	02	1	0230	04
4595	0231	Zell (ZH)	01	0110	0109		1		4	1	2	008	11	0230	1	11	4	0231	04
73169		Bezirk Dietikon																	
950	0241	Aesch bei Birmensdorf	01	0111	0104		1		4	1	2	003	10	0261	1	05	3	0241	02
5451	0242	Birmensdorf (ZH)	01	0111	0104		1		4	1	22	003	10	0261	1	10	2	0242	02
21353	0243	Dietikon	01	0111	0104		1		4	1	11	003	10	0261	1	09	2	0243	02
4540	0244	Geroldswil	01	0111	0104		1		4	1	22	003	10	0261	1	10	2	0244	02
5879	0245	Oberengstringen	01	0111	0104		1		4	1	3	003	10	0261	1	10	2	0245	02
2120	0246	Oetwil an der Limmat	01	0111	0104		1		4	1	22	003	10	0261	1	05	3	0246	02
13356	0247	Schlieren	01	0111	0104		1		4	1	3	003	10	0261	1	09	2	0247	02
3480	0248	Uitikon	01	0111	0104		1		4	1	22	003	10	0261	1	05	3	0248	02
2832	0249	Unterengstringen	01	0111	0104		1		4	1	22	003	10	0261	1	05	3	0249	02
9417	0250	Urdorf	01	0111	0104		1		4	1	22	003	10	0261	1	09	2	0250	02
3791	0251	Weiningen (ZH)	01	0111	0104		1		4	1	22	003	10	0261	1	10	2	0251	02
363273		Bezirk Zürich																	
363273	0261	Zürich	01	0112	0101		1		4	1	3	001	10	0261	1	01	1	0261	01
957197		Kanton Bern																	
33189		Amtsbezirk Aarberg																	
3802	0301	Aarberg	02	0201	0203		1	1	2	1	2	012	07			17	6	0301	11
918	0302	Bargen (BE)	02	0201	0203		1	1	2	1	2	012	07			16	7	0302	11

Communes			Les niveaux géographiques																
Population résidente RFP 2000	Numéro de la commune	Nom de la commune	Les collectivités territoriales institutionnelles		Les espaces de la politique territoriale			Les régions d'analyse							Les typologies territoriales				
			Cantons	Districts	Régions d'aménagement du territoire	Régions LIM	Régions de montagne	ZER 2001	Grandes régions	Régions linguistiques 2000	Aires confessionnelles	Régions MS	Bassins d'emploi	Agglomérations 2000	Aires métropolitaines	Types de communes (22)	Types de communes (9)	Groupes de communes	Typologie de régions MS
2800	0303	Grossaffoltern	02	0201	0203		1		2	1	2	012	07			15	7	0303	11
1475	0304	Kallnach	02	0201	0203		1	1	2	1	2	012	07			19	8	0304	11
1112	0305	Kappelen	02	0201	0203				2	1	2	012	07			19	8	0305	11
10659	0306	Lyss	02	0201	0203		1	1	2	1	2	012	07	9001	4	03	1	0306	11
2482	0307	Meikirch	02	0201	0201		1		2	1	2	011	07	0351	4	11	4	0307	01
272	0308	Niederried bei Kallnach	02	0201	0203		1		2	1	2	012	07			15	7	0304	11
1217	0309	Radelfingen	02	0201	0203		1		2	1	2	012	07			16	7	0309	11
1990	0310	Rapperswil (BE)	02	0201	0203				2	1	2	012	07			20	8	0310	11
3318	0311	Schüpfen	02	0201	0203		1		2	1	2	012	07	0351	4	11	4	0311	11
3144	0312	Seedorf (BE)	02	0201	0203		1	1	2	1	2	012	07			20	8	0312	11
<b>40835</b>		<b>Amtsbezirk Aarwangen</b>																	
4001	0321	Aarwangen	02	0202	0206			1	2	1	2	015	09			15	7	0321	11
505	0322	Auswil	02	0202	0206	029	4	1	2	1	2	015	09			19	8	0326	11
637	0323	Bannwil	02	0202	0206		1	1	2	1	2	015	09			15	7	0323	11
722	0324	Bleienbach	02	0202	0206		1		2	1	2	015	09			19	8	0989	11
195	0325	Busswil bei Melchnau	02	0202	0206				2	1	2	015	09			20	8	0334	11
734	0326	Gondiswil	02	0202	0206	029	4		2	1	2	015	09			19	8	0326	11
115	0327	Gutenburg	02	0202	0206			1	2	1	2	015	09			15	7	0331	11
536	0328	Kleindietwil	02	0202	0206		1	1	2	1	2	015	09			19	8	0328	11
14078	0329	Langenthal	02	0202	0206			1	2	1	2	015	09	9002	9	03	1	0329	11
444	0330	Leimiswil	02	0202	0206		1	1	2	1	2	015	09			19	8	0328	11
2334	0331	Lotzwil	02	0202	0206			1	2	1	2	015	09			15	7	0331	11
2015	0332	Madiswil	02	0202	0206			1	2	1	2	015	09			20	8	0332	11
1669	0333	Melchnau	02	0202	0206				2	1	2	015	09			19	8	0333	11
398	0334	Obersteckholz	02	0202	0206				2	1	2	015	09			16	7	0334	11
279	0335	Oeschenbach	02	0202	0206	029	4		2	1	2	015	09			21	9	0344	11
197	0336	Reisiswil	02	0202	0206				2	1	2	015	09			21	9	0326	11
3600	0337	Roggwil (BE)	02	0202	0206				2	1	2	015	09			17	6	0337	11
1364	0338	Rohrbach	02	0202	0206			1	2	1	2	015	09			16	7	0338	11
436	0339	Rohrbachgraben	02	0202	0206	029	4		2	1	2	015	09			21	9	0338	11
530	0340	Rütschelen	02	0202	0206		1		2	1	2	015	09			19	8	0331	11
438	0341	Schwarzhäusern	02	0202	0206		1	1	2	1	2	015	09			15	7	0323	11
2957	0342	Thunstetten	02	0202	0206				2	1	2	015	09			17	6	0342	11
167	0343	Untersteckholz	02	0202	0206				2	1	2	015	09			21	9	0334	11
900	0344	Ursenbach	02	0202	0206		1		2	1	2	015	09			19	8	0344	11
1584	0345	Wynau	02	0202	0206				2	1	2	015	09			15	7	0345	11
<b>244532</b>		<b>Amtsbezirk Bern</b>																	
128634	0351	Bern	02	0203	0201		1		2	1	22	011	07	0351	4	01	1	0351	01
5893	0352	Bolligen	02	0203	0201		1		2	1	2	011	07	0351	4	11	4	0352	01
3802	0353	Bremgarten bei Bern	02	0203	0201		1		2	1	2	011	07	0351	4	11	4	0353	01
2736	0354	Kirchlindach	02	0203	0201				2	1	2	011	07	0351	4	11	4	0354	01
37782	0355	Köniz	02	0203	0201		1		2	1	2	011	07	0351	4	09	2	0355	01
12571	0356	Muri bei Bern	02	0203	0201		1		2	1	2	011	07	0351	4	05	3	0356	01
835	0357	Oberbalm	02	0203	0212	028	4		2	1	2	019	07			21	9	0357	14
2833	0358	Stettlen	02	0203	0201		1		2	1	2	011	07	0351	4	10	2	0358	01
4614	0359	Vechigen	02	0203	0201		1		2	1	2	011	07	0351	4	11	4	0359	01
8952	0360	Wohlen bei Bern	02	0203	0201		1		2	1	2	011	07	0351	4	11	4	0360	01
9437	0361	Zollikofen	02	0203	0201		1		2	1	2	011	07	0351	4	09	2	0361	01
10991	0362	Ittigen	02	0203	0201		1		2	1	2	011	07	0351	4	09	2	0362	01

## Les communes selon leur appartenance aux différents niveaux géographiques, en 2000

	Communes		Les niveaux géographiques																	
			Les collectivités territoriales institutionnelles		Les espaces de la politique territoriale			Les régions d'analyse							Les typologies territoriales					
Population résidente RFP 2000	Numéro de la commune	Nom de la commune	Cantons	Districts	Régions d'aménagement du territoire	Régions LIM	Régions de montagne	ZER 2001	Grandes régions	Régions linguistiques 2000	Aires confessionnelles	Régions MS	Bassins d'emploi	Agglomérations 2000	Aires métropolitaines	Types de communes (22)	Types de communes (9)	Groupes de communes	Typologie de régions MS	
15452	0363	Ostermundigen	02	0203	0201		1		2	1	2	011	07	0351	4		10	2	0363	01
51031		Amtsbezirk Biel																		
48655	0371	Biel (BE)	02	0204	0204	022	1	1	2	1	22	013	06	0371	4		02	1	0371	07
2376	0372	Evilard	02	0204	0204	022	3	1	2	1	2	013	06	0371	4		05	3	0372	07
21881		Amtsbezirk Büren																		
1588	0381	Arch	02	0205	1104		1	1	2	1	2	024	06				18	6	0381	09
707	0382	Bütigen	02	0205	0203				2	1	2	012	07				15	7	0385	11
3077	0383	Büren an der Aare	02	0205	1104		1	1	2	1	2	024	06				17	6	0383	09
1891	0384	Busswil bei Büren	02	0205	0203			1	2	1	2	012	07	0371	4		14	4	0384	11
862	0385	Diessbach bei Büren	02	0205	0203				2	1	2	012	07				15	7	0385	11
1391	0386	Dotzigen	02	0205	0203		1		2	1	2	012	07				15	7	0386	11
4459	0387	Lengnau (BE)	02	0205	1104		1	1	2	1	2	024	06	2546	9		14	4	0387	09
1160	0388	Leuzigen	02	0205	1104		1	1	2	1	2	024	06				16	7	0388	09
59	0389	Meienried	02	0205	1104		1	1	2	1	2	024	06				20	8	0748	09
1189	0390	Meinisberg	02	0205	1104		1	1	2	1	2	024	06				15	7	0390	09
766	0391	Oberwil bei Büren	02	0205	1104			1	2	1	2	024	06				16	7	0393	09
3282	0392	Pieterlen	02	0205	0204		1	1	2	1	2	013	06	0371	4		13	2	0392	07
898	0393	Rüti bei Büren	02	0205	1104		1	1	2	1	2	024	06				16	7	0393	09
552	0394	Wengi	02	0205	0203				2	1	2	012	07				20	8	0310	11
45123		Amtsbezirk Burgdorf																		
1014	0401	Aeffligen	02	0206	0207				2	1	2	016	07	0404	4		14	4	0401	09
551	0402	Alchenstorf	02	0206	0207		1		2	1	2	016	07				16	7	0402	09
1027	0403	Bäriswil	02	0206	0201		1		2	1	2	011	07	0351	4		11	4	0403	01
14714	0404	Burgdorf	02	0206	0207		1		2	1	2	016	07	0404	4		03	1	0404	09
1483	0405	Ersigen	02	0206	0207		1		2	1	2	016	07				19	8	0405	09
2948	0406	Hasle bei Burgdorf	02	0206	0207	029	4	1	2	1	2	016	07				16	7	0406	09
1543	0407	Heimiswil	02	0206	0207	029	4		2	1	2	016	07				21	9	0407	09
193	0408	Hellsau	02	0206	0207		1		2	1	2	016	07				19	8	0402	09
2000	0409	Hindelbank	02	0206	0207		1		2	1	2	016	07				17	6	0409	09
255	0410	Höchstetten	02	0206	0207				2	1	2	016	07				19	8	0402	09
445	0411	Kernenried	02	0206	0207				2	1	2	016	07				15	7	0538	09
5244	0412	Kirchberg (BE)	02	0206	0207		1		2	1	2	016	07	0404	4		12	2	0412	09
2066	0413	Koppigen	02	0206	0207				2	1	2	016	07				17	6	0413	09
2480	0414	Krauchthal	02	0206	0207		1		2	1	2	016	07				15	7	0414	09
1391	0415	Lyssach	02	0206	0207		1		2	1	2	016	07	0404	4		12	2	0415	09
112	0416	Mötschwil	02	0206	0207		1		2	1	2	016	07				22	9	0409	09
210	0417	Niederösch	02	0206	0207		1		2	1	2	016	07				21	9	0405	09
2740	0418	Oberburg	02	0206	0207		1		2	1	2	016	07	0404	4		13	2	0418	09
113	0419	Oberösch	02	0206	0207		1		2	1	2	016	07				21	9	0405	09
2094	0420	Rüdtligen-Alchenflüh	02	0206	0207				2	1	2	016	07	0404	4		13	2	0420	09
136	0421	Rumendingen	02	0206	0207		1		2	1	2	016	07				08	6	0405	09
156	0422	Rüti bei Lyssach	02	0206	0207		1		2	1	2	016	07				15	7	0415	09
171	0423	Willadingen	02	0206	0207				2	1	2	016	07				15	7	0402	09
2037	0424	Wynigen	02	0206	0207	029	4		2	1	2	016	07				20	8	0424	09
22119		District de Courtelary																		
1493	0431	Corgémont	02	0207	0205	022	3	1	2	2	2	014	06				18	6	0431	12
530	0432	Cormoret	02	0207	2403	241	3	1	2	2	2	103	05				15	7	0448	07

	Communes		Les niveaux géographiques																	
			Les collectivités territoriales institutionnelles		Les espaces de la politique territoriale				Les régions d'analyse						Les typologies territoriales					
Population résidente RFP 2000	Numéro de la commune	Nom de la commune	Cantons	Districts	Régions d'aménagement du territoire	Régions LIM	Régions de montagne	ZER 2001	Grandes régions	Régions linguistiques 2000	Aires confessionnelles	Régions MS	Bassins d'emploi	Agglomérations 2000	Aires métropolitaines	Types de communes (22)	Types de communes (9)	Groupes de communes	Typologie de régions MS	
714	0433	Cortébert	02	0207	0205	022	3	1	2	2	2	014	06				15	7	0431	12
1127	0434	Courtelay	02	0207	2403	241	3	1	2	2	2	103	05				18	6	0434	07
513	0435	La Ferrière	02	0207	2403	241	3	1	2	2	2	103	05				19	8	0441	07
488	0436	La Heutte	02	0207	0205	022	3	1	2	2	2	014	06				15	7	0439	12
116	0437	Mont-Tramelan	02	0207	2403	241	3	1	2	1	2	103	05				21	9	0446	07
1235	0438	Orvin	02	0207	0205	022	3	1	2	2	2	014	06				17	6	0438	12
1335	0439	Péry	02	0207	0205	022	3	1	2	2	2	014	06				15	7	0439	12
393	0440	Plagne	02	0207	0205	022	3	1	2	2	2	014	06	0371	4		14	4	0447	12
836	0441	Renan (BE)	02	0207	2403	241	3	1	2	2	2	103	05				20	8	0441	07
197	0442	Romont (BE)	02	0207	0205	022	3	1	2	2	2	014	06				16	7	0447	12
4807	0443	Saint-Imier	02	0207	2403	241	3	1	2	2	22	103	05				04	6	0443	07
1666	0444	Sonceboz-Sombeval	02	0207	0205	022	3	1	2	2	2	014	06				18	6	0444	12
1158	0445	Sonvilier	02	0207	2403	241	3	1	2	2	2	103	05				19	8	0445	07
4165	0446	Tramelan	02	0207	2403	241	3	1	2	2	2	103	05				18	6	0446	07
445	0447	Vaufelin	02	0207	0205	022	3	1	2	2	2	014	06	0371	4		14	4	0447	12
901	0448	Villeret	02	0207	2403	241	3	1	2	2	2	103	05				18	6	0448	07
10488		Amtsbezirk Erlach																		
643	0491	Brüttelen	02	0208	0203				2	1	2	012	07				21	9	0491	11
1123	0492	Erlach	02	0208	0203		1		2	1	2	012	07				17	6	0492	11
411	0493	Finsterhennen	02	0208	0203				2	1	2	012	07				20	8	0499	11
689	0494	Gals	02	0208	0203		1	1	2	1	2	012	07				20	8	0495	11
812	0495	Gampelen	02	0208	0203		1	1	2	1	2	012	07				17	6	0495	11
2947	0496	Ins	02	0208	0203			1	2	1	2	012	07				20	8	0496	11
492	0497	Lüscherz	02	0208	0203		1		2	1	2	012	07				20	8	0502	11
1107	0498	Müntschemier	02	0208	0203			1	2	1	2	012	07				20	8	0498	11
612	0499	Siselen	02	0208	0203				2	1	2	012	07				20	8	0499	11
395	0500	Treiten	02	0208	0203			1	2	1	2	012	07				21	9	0491	11
522	0501	Tschugg	02	0208	0203		1		2	1	2	012	07				08	6	0495	11
735	0502	Vinelz	02	0208	0203		1		2	1	2	012	07				15	7	0502	11
37336		Amtsbezirk Fraubrunnen																		
61	0531	Ballmoos	02	0209	0299				2	1	2	011	07				21	9	0557	01
158	0532	Bangerten	02	0209	0299				2	1	2	011	07				21	9	0557	01
2700	0533	Bätterkinden	02	0209	0207				2	1	2	016	07				15	7	0533	09
431	0534	Büren zum Hof	02	0209	0207				2	1	2	016	07				15	7	0534	09
87	0535	Deisswil bei Münchenbuchsee	02	0209	0299				2	1	2	011	07				15	7	0557	01
167	0536	Diemerswil	02	0209	0299				2	1	2	011	07	0351	4		11	4	0311	01
358	0537	Etzelkofen	02	0209	0207				2	1	2	016	07				18	6	0539	09
1607	0538	Fraubrunnen	02	0209	0207				2	1	2	016	07	0351	4		11	4	0538	09
899	0539	Grafenried	02	0209	0207				2	1	2	016	07	0351	4		11	4	0539	09
3999	0540	Jegenstorf	02	0209	0201				2	1	2	011	07	0351	4		10	2	0540	01
413	0541	Iffwil	02	0209	0299				2	1	2	011	07				20	8	0557	01
316	0542	Limpach	02	0209	0207				2	1	2	016	07				20	8	0534	09
583	0543	Mattstetten	02	0209	0201		1		2	1	2	011	07	0351	4		11	4	0543	01
3584	0544	Moosseedorf	02	0209	0201		1		2	1	2	011	07	0351	4		09	2	0544	01
245	0545	Mülchi	02	0209	0207				2	1	2	016	07				16	7	0534	09
9609	0546	Münchenbuchsee	02	0209	0201				2	1	2	011	07	0351	4		09	2	0546	01
533	0547	Münchringen	02	0209	0207		1		2	1	2	016	07				15	7	0543	09

## Les communes selon leur appartenance aux différents niveaux géographiques, en 2000

	Communes		Les niveaux géographiques																	
			Les collectivités territoriales institutionnelles		Les espaces de la politique territoriale			Les régions d'analyse							Les typologies territoriales					
Population résidente RFP 2000	Numéro de la commune	Nom de la commune	Cantons	Districts	Régions d'aménagement du territoire	Régions LIM	Régions de montagne	ZER 2001	Grandes régions	Régions linguistiques 2000	Aires confessionnelles	Régions MS	Bassins d'emploi	Agglomérations 2000	Aires métropolitaines	Types de communes (22)	Types de communes (9)	Groupes de communes	Typologie de régions MS	
251	0548	Ruppoldsried	02	0209	0203				2	1	2	012	07				16	7	0310	11
350	0549	Schalunen	02	0209	0207				2	1	2	016	07	0351	4		11	4	0534	09
57	0550	Scheunen	02	0209	0299				2	1	2	011	07				21	9	0557	01
5295	0551	Urtenen	02	0209	0201		1		2	1	2	011	07	0351	4		09	2	0551	01
3649	0552	Utzenstorf	02	0209	0207				2	1	2	016	07				17	6	0552	09
97	0553	Wiggiswil	02	0209	0299				2	1	2	011	07				21	9	0557	01
781	0554	Wiler bei Utzenstorf	02	0209	0207				2	1	2	016	07				15	7	0554	09
301	0555	Zaugenried	02	0209	0207				2	1	2	016	07				20	8	0538	09
331	0556	Zielebach	02	0209	0207				2	1	2	016	07	2601	9		14	4	0554	09
474	0557	Zuzwil (BE)	02	0209	0201				2	1	2	011	07				15	7	0557	01
18609		Amtsbezirk Frutigen																		
3634	0561	Adelboden	02	0210	0215	024	4		2	1	2	022	07				06	5	0561	13
2025	0562	Aeschi bei Spiez	02	0210	0213	025	4		2	1	2	020	07				07	5	0562	08
6661	0563	Frutigen	02	0210	0215	024	4		2	1	2	022	07				04	6	0563	13
945	0564	Kandergrund	02	0210	0215	024	4		2	1	2	022	07				08	6	0564	13
1137	0565	Kandersteg	02	0210	0215	024	4		2	1	2	022	07				06	5	0565	13
882	0566	Krattigen	02	0210	0213	025	4		2	1	2	020	07				17	6	0562	08
3325	0567	Reichenbach im Kandertal	02	0210	0215	024	4		2	1	2	022	07				19	8	0567	13
38182		Amtsbezirk Interlaken																		
1279	0571	Beatenberg	02	0211	0216	023	4		2	1	2	023	07				07	5	0571	10
2182	0572	Bönigen	02	0211	0216	023	4		2	1	2	023	07	0581	9		07	5	0572	10
2956	0573	Brienz (BE)	02	0211	0216	023	4		2	1	2	023	07				07	5	0573	10
580	0574	Brienzwiler	02	0211	0216	023	4		2	1	2	023	07				17	6	0574	10
359	0575	Därliken	02	0211	0216	023	4		2	1	2	023	07				15	7	0585	10
4069	0576	Grindelwald	02	0211	0216	023	4		2	1	2	023	07				06	5	0576	10
477	0577	Gsteigwiler	02	0211	0216	023	4		2	1	2	023	07	0581	9		14	4	0577	10
263	0578	Gündlischwand	02	0211	0216	023	4		2	1	2	023	07				17	6	0577	10
624	0579	Habkern	02	0211	0216	023	4		2	1	2	023	07				21	9	0571	10
551	0580	Hofstetten bei Brienz	02	0211	0216	023	4		2	1	2	023	07				17	6	0574	10
5119	0581	Interlaken	02	0211	0216	023	4		2	1	2	023	07	0581	9		06	5	0581	10
434	0582	Iseltwald	02	0211	0216	023	4		2	1	2	023	07				20	8	0572	10
2914	0584	Lauterbrunnen	02	0211	0216	023	4		2	1	2	023	07				06	5	0584	10
898	0585	Leissigen	02	0211	0216	023	4		2	1	2	023	07				17	6	0585	10
253	0586	Lütschental	02	0211	0216	023	4		2	1	2	023	07				20	8	0577	10
3671	0587	Matten bei Interlaken	02	0211	0216	023	4		2	1	2	023	07	0581	9		13	2	0587	10
342	0588	Niederried bei Interlaken	02	0211	0216	023	4		2	1	2	023	07				15	7	0589	10
485	0589	Oberried am Brienersee	02	0211	0216	023	4		2	1	2	023	07				17	6	0589	10
2554	0590	Ringgenberg (BE)	02	0211	0216	023	4		2	1	2	023	07	0581	9		14	4	0590	10
128	0591	Saxeten	02	0211	0216	023	4		2	1	2	023	07				19	8	0594	10
605	0592	Schwanden bei Brienz	02	0211	0216	023	4		2	1	2	023	07				15	7	0574	10
5201	0593	Unterseen	02	0211	0216	023	4		2	1	2	023	07	0581	9		12	2	0593	10
2238	0594	Wilderswil	02	0211	0216	023	4		2	1	2	023	07	0581	9		06	5	0594	10
56095		Amtsbezirk Konolfingen																		
317	0601	Aeschlen	02	0212	0209	027	4		2	1	2	018	07				21	9	0614	03

Communes		Les niveaux géographiques																
Population résidente RFP 2000	Numéro de la commune Nom de la commune	Les collectivités territoriales instituti- onnelles		Les espaces de la politique territoriale			Les régions d'analyse							Les typologies territoriales				
		Cantons	Districts	Régions d'aménagement du territoire	Régions LIM	Régions de montagne	ZER 2001	Grandes régions	Régions linguistiques 2000	Aires confessionnelles	Régions MS	Bassins d'emploi	Agglomérations 2000	Aires métropolitaines	Types de communes (22)	Types de communes (9)	Groupes de communes	Typologie de régions MS
990	0602 Arni (BE)	02	0212	0209	027	4		2	1	2	018	07			20	8	0602	03
1790	0603 Biglen	02	0212	0209	027	4	1	2	1	2	018	07			15	7	0603	03
378	0604 Bleiken bei Oberdiessbach	02	0212	0209	027	4		2	1	2	018	07			16	7	0923	03
1339	0605 Bowil	02	0212	0209	027	4	1	2	1	2	018	07			19	8	0605	03
485	0606 Brenzikofen	02	0212	0209	027	4	1	2	1	2	018	07			15	7	0610	03
390	0607 Freimettigen	02	0212	0209	027	4	1	2	1	2	018	07			15	7	0607	03
3196	0608 Grosshöchstetten	02	0212	0209	027	4	1	2	1	2	018	07	0351	4	11	4	0608	03
221	0609 Häutligen	02	0212	0209	027	4		2	1	2	018	07			21	9	0607	03
500	0610 Herbligen	02	0212	0209	027	4	1	2	1	2	018	07			16	7	0610	03
742	0611 Kiesen	02	0212	0210		1	1	2	1	2	018	07			15	7	0611	03
4606	0612 Konolfingen	02	0212	0209	027	4	1	2	1	2	018	07	0351	4	09	2	0612	03
655	0613 Landiswil	02	0212	0208	021	4		2	1	2	017	07			21	9	0905	14
1307	0614 Linden	02	0212	0209	027	4		2	1	2	018	07			19	8	0614	03
491	0615 Mirchel	02	0212	0209	027	4	1	2	1	2	018	07			16	7	0617	03
10937	0616 Münsingen	02	0212	0210		1		2	1	2	018	07	0351	4	09	2	0616	03
614	0617 Niederhünigen	02	0212	0209	027	4		2	1	2	018	07			15	7	0617	03
1322	0618 Niederwichttrach	02	0212	0210		1		2	1	2	018	07	0351	4	11	4	0618	03
2916	0619 Oberdiessbach	02	0212	0209	027	4	1	2	1	2	018	07			17	6	0619	03
800	0620 Oberthal	02	0212	0209	027	4		2	1	2	018	07			21	9	0628	03
2377	0621 Oberwichttrach	02	0212	0210		1		2	1	2	018	07	0351	4	10	2	0621	03
590	0622 Oppligen	02	0212	0210		1	1	2	1	2	018	07			15	7	0611	03
2502	0623 Rubigen	02	0212	0210		1		2	1	2	018	07	0351	4	11	4	0623	03
656	0624 Schlosswil	02	0212	0209	027	4		2	1	2	018	07			15	7	0608	03
336	0625 Tägertschi	02	0212	0210		1		2	1	2	018	07			21	9	0607	03
1956	0626 Walkringen	02	0212	0209	027	4	1	2	1	2	018	07			20	8	0626	03
10895	0627 Worb	02	0212	0201		1		2	1	2	011	07	0351	4	10	2	0627	01
1514	0628 Zäziwil	02	0212	0209	027	4	1	2	1	2	018	07			15	7	0628	03
296	0629 Oberhünigen	02	0212	0209	027	4		2	1	2	018	07			21	9	0617	03
495	0630 Allmendingen	02	0212	0201		1		2	1	2	011	07	0351	4	11	4	0623	01
482	0631 Trimstein	02	0212	0210		1		2	1	2	018	07	0351	4	11	4	0623	03
14247	Amtsbezirk Laupen																	
53	0661 Clavaleyres	02	0213	1004				2	1	2	042	04			21	9	0669	11
1262	0662 Ferenbalm	02	0213	0202				2	1	2	042	04			15	7	0662	11
1280	0663 Frauenkappelen	02	0213	0202		1		2	1	2	011	07	0351	4	11	4	0663	01
331	0664 Golaten	02	0213	0202		1		2	1	2	042	04			21	9	0671	11
238	0665 Gurbrü	02	0213	0202				2	1	2	042	04			21	9	0671	11
410	0666 Kriechenwil	02	0213	0202				2	1	2	042	04			20	8	0662	11
2796	0667 Laupen	02	0213	0202				2	1	2	042	04	0351	4	10	2	0667	11
2722	0668 Mühleberg	02	0213	0202		1		2	1	2	042	04			20	8	0668	11
434	0669 Münchenwiler	02	0213	1004				2	1	2	042	04			15	7	0669	11
4362	0670 Neuenegg	02	0213	0202				2	1	2	042	04	0351	4	11	4	0670	11
359	0671 Wileroltigen	02	0213	0202		1		2	1	2	042	04			21	9	0671	11
23224	District de Moutier																	
328	0681 Belprahon	02	0214	0205	022	3	1	2	2	2	014	06			15	7	0694	12
1666	0682 Bévillard	02	0214	0205	022	3	1	2	2	2	014	06			18	6	0682	12
151	0683 Champoz	02	0214	0205	022	3	1	2	2	2	014	06			21	9	0682	12
122	0684 Châtelat	02	0214	0205	022	3	1	2	1	2	014	06			21	9	0701	12
205	0687 Corcelles (BE)	02	0214	0205	022	3	1	2	2	2	014	06			15	7	0691	12

## Les communes selon leur appartenance aux différents niveaux géographiques, en 2000

	Communes		Les niveaux géographiques															Les typologies territoriales			
			Les collectivités territoriales institutionnelles		Les espaces de la politique territoriale				Les régions d'analyse												
Population résidente RFP 2000	Numéro de la commune	Nom de la commune	Cantons	Districts	Régions d'aménagement du territoire	Régions LIM	Régions de montagne	ZER 2001	Grandes régions	Régions linguistiques 2000	Aires confessionnelles	Régions MS	Bassins d'emploi	Agglomérations 2000	Aires métropolitaines	Types de communes (22)	Types de communes (9)	Groupes de communes	Typologie de régions MS		
1349	0690	Court	02	0214	0205	022	3	1	2	2	2	014	06				18	6	0690	12	
577	0691	Crémines	02	0214	0205	022	3	1	2	2	2	014	06				18	6	0691	12	
356	0692	Eschert	02	0214	0205	022	3	1	2	2	2	014	06				19	8	0694	12	
368	0694	Grandval	02	0214	0205	022	3	1	2	2	2	014	06				18	6	0694	12	
333	0696	Loveresse	02	0214	0205	022	3	1	2	2	2	014	06				19	8	0706	12	
1854	0697	Malleray	02	0214	0205	022	3	1	2	2	2	014	06				18	6	0697	12	
35	0699	Monible	02	0214	0205	022	3	1	2	2	2	014	06				21	9	0701	12	
7701	0700	Moutier	02	0214	0205	022	3	1	2	2	11	014	06				03	1	0700	12	
476	0701	Perrefitte	02	0214	0205	022	3	1	2	2	2	014	06				15	7	0701	12	
190	0702	Pontenet	02	0214	0205	022	3	1	2	2	2	014	06				15	7	0706	12	
2417	0703	Reconvilier	02	0214	0205	022	3	1	2	2	2	014	06				18	6	0703	12	
225	0704	Roches (BE)	02	0214	0205	022	3	1	2	2	2	014	06				22	9	0694	12	
673	0706	Saicourt	02	0214	0205	022	3	1	2	2	2	014	06				20	8	0706	12	
164	0707	Saules (BE)	02	0214	0205	022	3	1	2	2	2	014	06				19	8	0706	12	
52	0708	Schelten	02	0214	0205	022	3	1	2	1	2	014	06				21	9	0691	12	
79	0709	Seehof	02	0214	0205	022	3	1	2	1	2	014	06				21	9	0691	12	
113	0710	Sornetan	02	0214	0205	022	3	1	2	2	2	014	06				21	9	0701	12	
272	0711	Sorvilier	02	0214	0205	022	3	1	2	2	2	014	06				19	8	0682	12	
115	0712	Souboz	02	0214	0205	022	3	1	2	2	2	014	06				21	9	0701	12	
3373	0713	Tavannes	02	0214	0205	022	3	1	2	2	22	014	06				18	6	0713	12	
30	0715	Rebévelier	02	0214	0205	022	3	1	2	1	2	014	06				22	9	0701	12	
6065		District de La Neuveville																			
419	0721	Diesse	02	0215	0205	022	3	1	2	2	2	014	06				17	6	0724	12	
647	0722	Lamboing	02	0215	0205	022	3	1	2	2	2	014	06				16	7	0438	12	
3445	0723	La Neuveville	02	0215	0205	022	1	1	2	2	2	014	06				17	6	0723	12	
668	0724	Nods	02	0215	0205	022	3	1	2	2	2	014	06				20	8	0724	12	
886	0725	Prêles	02	0215	0205	022	3	1	2	2	2	014	06				17	6	0725	12	
38782		Amtsbezirk Nidau																			
1663	0731	Aegerten	02	0216	0204		1	1	2	1	2	013	06	0371	4		14	4	0731	07	
1221	0732	Bellmund	02	0216	0204		1	1	2	1	2	013	06	0371	4		14	4	0732	07	
4011	0733	Brügg	02	0216	0204		1	1	2	1	2	013	06	0371	4		12	2	0733	07	
389	0734	Bühl	02	0216	0203				2	1	2	012	07				16	7	0305	11	
322	0735	Epsach	02	0216	0204		1	1	2	1	2	013	06				16	7	0751	07	
357	0736	Hagneck	02	0216	0204		1	1	2	1	2	013	06				15	7	0751	07	
260	0737	Hermrigen	02	0216	0204		1	1	2	1	2	013	06				16	7	0738	07	
609	0738	Jens	02	0216	0204		1	1	2	1	2	013	06				15	7	0738	07	
3266	0739	Ipsach	02	0216	0204		1	1	2	1	2	013	06	0371	4		13	2	0739	07	
490	0740	Ligerz	02	0216	0204		1	1	2	1	2	013	06				20	8	0753	07	
411	0741	Merzligen	02	0216	0204		1	1	2	1	2	013	06				15	7	0738	07	
705	0742	Mörigen	02	0216	0204		1	1	2	1	2	013	06	0371	4		05	3	0750	07	
6798	0743	Nidau	02	0216	0204		1	1	2	1	2	013	06	0371	4		12	2	0743	07	
2502	0744	Orpund	02	0216	0204		1	1	2	1	2	013	06	0371	4		13	2	0744	07	
2799	0745	Port	02	0216	0204		1	1	2	1	2	013	06	0371	4		14	4	0745	07	
1779	0746	Safnern	02	0216	0204		1	1	2	1	2	013	06	0371	4		14	4	0746	07	
421	0747	Scheuren	02	0216	0204		1	1	2	1	2	013	06	0371	4		14	4	0748	07	
669	0748	Schwadernau	02	0216	0204		1	1	2	1	2	013	06	0371	4		14	4	0748	07	
2387	0749	Studen	02	0216	0204		1	1	2	1	2	013	06	0371	4		13	2	0749	07	
1151	0750	Sutz-Lattrigen	02	0216	0204		1	1	2	1	2	013	06	0371	4		14	4	0750	07	

	Communes		Les niveaux géographiques																
			Les collectivités territoriales institutionnelles		Les espaces de la politique territoriale				Les régions d'analyse							Les typologies territoriales			
Population résidente RFP 2000	Numéro de la commune	Nom de la commune	Cantons	Districts	Régions d'aménagement du territoire	Régions LIM	Régions de montagne	ZER 2001	Grandes régions	Régions linguistiques 2000	Aires confessionnelles	Régions MS	Bassins d'emploi	Agglomérations 2000	Aires métropolitaines	Types de communes (22)	Types de communes (9)	Groupes de communes	Typologie de régions MS
2437	0751	Täuffelen	02	0216	0204		1	1	2	1	2	013	06			17	6	0751	07
283	0752	Tüscherz-Alfermée	02	0216	0204		1	1	2	1	2	013	06	0371	4	05	3	0753	07
865	0753	Twann	02	0216	0204		1	1	2	1	2	013	06			20	8	0753	07
788	0754	Walperswil	02	0216	0203				2	1	2	012	07			19	8	0302	11
2199	0755	Worben	02	0216	0203			1	2	1	2	012	07	0371	4	08	6	0755	11
21342		Amtsbezirk Niedersimmental																	
879	0761	Därstetten	02	0217	0213	025	4		2	1	2	020	07			19	8	0766	08
2054	0762	Diemtigen	02	0217	0213	025	4		2	1	2	020	07			21	9	0762	08
1802	0763	Erlenbach im Simmental	02	0217	0213	025	4		2	1	2	020	07			20	8	0763	08
291	0764	Niederstocken	02	0217	0213	025	4		2	1	2	020	07			15	7	0930	08
263	0765	Oberstocken	02	0217	0213	025	4		2	1	2	020	07			15	7	0930	08
803	0766	Oberwil im Simmental	02	0217	0213	025	4		2	1	2	020	07			21	9	0766	08
909	0767	Reutigen	02	0217	0213	025	4		2	1	2	020	07			20	8	0767	08
12027	0768	Spiez	02	0217	0213	025	4	1	2	1	2	020	07	0942	4	12	2	0768	08
2314	0769	Wimmis	02	0217	0213	025	4		2	1	2	020	07			17	6	0769	08
8189		Amtsbezirk Oberhasli																	
272	0781	Gadmen	02	0218	0216	023	4		2	1	2	023	07			22	9	0784	10
328	0782	Guttannen	02	0218	0216	023	4		2	1	2	023	07			07	5	0784	10
1276	0783	Hasliberg	02	0218	0216	023	4		2	1	2	023	07			06	5	0783	10
936	0784	Innertkirchen	02	0218	0216	023	4		2	1	2	023	07			19	8	0784	10
4723	0785	Meiringen	02	0218	0216	023	4		2	1	2	023	07			07	5	0785	10
654	0786	Schattenhalb	02	0218	0216	023	4		2	1	2	023	07			08	6	0784	10
8124		Amtsbezirk Obersimmental																	
1436	0791	Boltigen	02	0219	0214	026	4		2	1	2	021	07			21	9	0791	13
2337	0792	Lenk	02	0219	0214	026	4		2	1	2	021	07			06	5	0792	13
1381	0793	St. Stephan	02	0219	0214	026	4		2	1	2	021	07			20	8	0793	13
2970	0794	Zweisimmen	02	0219	0214	026	4		2	1	2	021	07			04	6	0794	13
8619		Amtsbezirk Saanen																	
911	0841	Gsteig	02	0220	0214	026	4		2	1	2	021	07			20	8	0841	13
794	0842	Lauenen	02	0220	0214	026	4		2	1	2	021	07			21	9	0841	13
6914	0843	Saanen	02	0220	0214	026	4		2	1	2	021	07			06	5	0843	13
9976		Amtsbezirk Schwarzenburg																	
483	0851	Albligen	02	0221	0212	028	1		2	1	2	019	07			20	8	0854	14
1660	0852	Guggisberg	02	0221	0212	028	4		2	1	2	019	07			21	9	0852	14
1628	0853	Rüschegg	02	0221	0212	028	4		2	1	2	019	07			20	8	0853	14
6205	0854	Wahlern	02	0221	0212	028	4		2	1	2	019	07			04	6	0854	14
35706		Amtsbezirk Seftigen																	
9193	0861	Belp	02	0222	0201		1		2	1	2	011	07	0351	4	09	2	0861	01
373	0862	Belpberg	02	0222	0211		1		2	1	2	018	07			21	9	0866	03

## Les communes selon leur appartenance aux différents niveaux géographiques, en 2000

	Communes		Les niveaux géographiques																	
			Les collectivités territoriales institutionnelles		Les espaces de la politique territoriale				Les régions d'analyse						Les typologies territoriales					
Population résidente RFP 2000	Numéro de la commune	Nom de la commune	Cantons	Districts	Régions d'aménagement du territoire	Régions LIM	Régions de montagne	ZER 2001	Grandes régions	Régions linguistiques 2000	Aires confessionnelles	Régions MS	Bassins d'emploi	Agglomérations 2000	Aires métropolitaines	Types de communes (22)	Types de communes (9)	Groupes de communes	Typologie de régions MS	
1029	0863	Burgistein	02	0222	0211		1		2	1	2	018	07				16	7	0863	03
377	0864	Englisberg	02	0222	0212	028	4		2	1	2	019	07				08	6	0887	14
250	0865	Gelterfingen	02	0222	0211		1		2	1	2	018	07				21	9	0866	03
911	0866	Gerzensee	02	0222	0210		1		2	1	2	018	07				20	8	0866	03
711	0867	Gurzelen	02	0222	0211		1		2	1	2	018	07				19	8	0883	03
235	0868	Jaberg	02	0222	0210		1		2	1	2	018	07				15	7	0872	03
790	0869	Kaufdorf	02	0222	0211		1		2	1	2	018	07	0351		4	11	4	0869	03
3710	0870	Kehrsatz	02	0222	0201		1		2	1	2	011	07	0351		4	10	2	0870	01
52	0871	Kienersrüti	02	0222	0213	025	4		2	1	2	020	07				21	9	0885	08
819	0872	Kirchdorf (BE)	02	0222	0210		1		2	1	2	018	07				20	8	0872	03
292	0873	Kirchenthurnen	02	0222	0211		1		2	1	2	018	07				15	7	0876	03
199	0874	Lohnstorf	02	0222	0211		1		2	1	2	018	07				21	9	0876	03
183	0875	Mühledorf (BE)	02	0222	0210		1		2	1	2	018	07				20	8	0866	03
1290	0876	Mühlethurnen	02	0222	0211		1		2	1	2	018	07				15	7	0876	03
523	0877	Niedermuhlern	02	0222	0212	028	4		2	1	2	019	07				21	9	0357	14
248	0878	Noflen	02	0222	0211		1		2	1	2	018	07				21	9	0872	03
2162	0879	Riggisberg	02	0222	0212	028	4		2	1	2	019	07				08	6	0879	14
1939	0880	Rüeggisberg	02	0222	0212	028	4		2	1	2	019	07				21	9	0880	14
448	0881	Rümligen	02	0222	0211		1		2	1	2	018	07				20	8	0869	03
444	0882	Rüti bei Riggisberg	02	0222	0212	028	4		2	1	2	019	07				21	9	0879	14
2076	0883	Seftigen	02	0222	0211		1		2	1	2	018	07	0942		4	14	4	0883	03
2223	0884	Toffen	02	0222	0211		1		2	1	2	018	07	0351		4	11	4	0884	03
1574	0885	Uttigen	02	0222	0213	025	4		2	1	2	020	07	0942		4	14	4	0885	08
2770	0886	Wattenwil	02	0222	0211		1		2	1	2	018	07				17	6	0886	03
885	0887	Zimmerwald	02	0222	0212	028	4		2	1	2	019	07				21	9	0887	14
24706		Amtsbezirk Signau																		
2501	0901	Eggiwil	02	0223	0208	021	4		2	1	2	017	07				21	9	0901	14
9148	0902	Langnau im Emmental	02	0223	0208	021	4	1	2	1	2	017	07				03	1	0902	14
2681	0903	Lauperswil	02	0223	0208	021	4	1	2	1	2	017	07				19	8	0903	14
1262	0904	Röthenbach im Emmental	02	0223	0208	021	4		2	1	2	017	07				21	9	0904	14
2258	0905	Rüderswil	02	0223	0208	021	4	1	2	1	2	017	07				19	8	0905	14
910	0906	Schangnau	02	0223	0208	021	4		2	1	2	017	07				21	9	0906	14
2878	0907	Signau	02	0223	0208	021	4	1	2	1	2	017	07				19	8	0907	14
1506	0908	Trub	02	0223	0208	021	4		2	1	2	017	07				21	9	0908	14
1562	0909	Trubschachen	02	0223	0208	021	4	1	2	1	2	017	07				19	8	0909	14
88746		Amtsbezirk Thun																		
767	0921	Amsoldingen	02	0224	0213	025	4		2	1	2	020	07				16	7	0921	08
1192	0922	Blumenstein	02	0224	0213	025	4		2	1	2	020	07				17	6	0922	08
1473	0923	Buchholterberg	02	0224	0213	025	4		2	1	2	020	07				19	8	0923	08
502	0924	Eriz	02	0224	0213	025	4		2	1	2	020	07				21	9	0924	08
715	0925	Fahrni	02	0224	0213	025	4		2	1	2	020	07				20	8	0945	08
309	0926	Forst	02	0224	0213	025	4		2	1	2	020	07				15	7	0943	08
707	0927	Heiligenschwendi	02	0224	0213	025	4		2	1	2	020	07				07	5	0927	08
5529	0928	Heimberg	02	0224	0213	025	4	1	2	1	2	020	07	0942		4	12	2	0928	08
3821	0929	Hilterfingen	02	0224	0213	025	4		2	1	2	020	07	0942		4	13	2	0929	08
398	0930	Höfen	02	0224	0213	025	4		2	1	2	020	07				16	7	0930	08
485	0931	Homberg	02	0224	0213	025	4		2	1	2	020	07				21	9	0927	08
222	0932	Horrenbach-Buchen	02	0224	0213	025	4		2	1	2	020	07				21	9	0927	08

	Communes		Les niveaux géographiques																	
			Les collectivités territoriales institutionnelles		Les espaces de la politique territoriale				Les régions d'analyse						Les typologies territoriales					
Population résidente RFP 2000	Numéro de la commune	Nom de la commune	Cantons	Districts	Régions d'aménagement du territoire	Régions LIM	Régions de montagne	ZER 2001	Grandes régions	Régions linguistiques 2000	Aires confessionnelles	Régions MS	Bassins d'emploi	Agglomérations 2000	Aires métropolitaines	Types de communes (22)	Types de communes (9)	Groupes de communes	Typologie de régions MS	
346	0933	Längenbühl	02	0224	0213	025	4		2	1	2	020	07				20	8	0943	08
2179	0934	Oberhofen am Thunersee	02	0224	0213	025	4		2	1	2	020	07	0942	4		14	4	0934	08
482	0935	Oberlangenegg	02	0224	0213	025	4		2	1	2	020	07				21	9	0924	08
226	0936	Pohlern	02	0224	0213	025	4		2	1	2	020	07				15	7	0930	08
262	0937	Schwendibach	02	0224	0213	025	4		2	1	2	020	07				15	7	0927	08
4496	0938	Sigriswil	02	0224	0213	025	4		2	1	2	020	07				07	5	0938	08
14349	0939	Steffisburg	02	0224	0213	025	4	1	2	1	2	020	07	0942	4		13	2	0939	08
197	0940	Teuffenthal (BE)	02	0224	0213	025	4		2	1	2	020	07				21	9	0927	08
1888	0941	Thierachern	02	0224	0213	025	4		2	1	2	020	07	0942	4		14	4	0941	08
40377	0942	Thun	02	0224	0213	025	4	1	2	1	2	020	07	0942	4		02	1	0942	08
678	0943	Uebeschi	02	0224	0213	025	4		2	1	2	020	07				15	7	0943	08
5702	0944	Uetendorf	02	0224	0213	025	4	1	2	1	2	020	07	0942	4		12	2	0944	08
927	0945	Unterlangenegg	02	0224	0213	025	4		2	1	2	020	07				21	9	0945	08
281	0946	Wachseldorn	02	0224	0213	025	4		2	1	2	020	07				21	9	0924	08
236	0947	Zwieselberg	02	0224	0213	025	4		2	1	2	020	07				16	7	0921	08
23551		Amtsbezirk Trachselwald																		
1212	0951	Affoltern im Emmental	02	0225	0207	029	4	1	2	1	2	016	07				19	8	0951	09
1032	0952	Dürrenroth	02	0225	0206	029	4	1	2	1	2	015	09				21	9	0952	11
1439	0953	Eriswil	02	0225	0206	029	4		2	1	2	015	09				19	8	0953	11
4825	0954	Huttwil	02	0225	0206	029	4	1	2	1	2	015	09				18	6	0954	11
3957	0955	Lützelflüh	02	0225	0207	029	4	1	2	1	2	016	07				19	8	0955	09
2935	0956	Rüegsau	02	0225	0207	029	4		2	1	2	016	07				20	8	0956	09
5307	0957	Sumiswald	02	0225	0207	029	4	1	2	1	2	016	07				19	8	0957	09
1100	0958	Trachselwald	02	0225	0207	029	4		2	1	2	016	07				21	9	0958	09
546	0959	Walterswil (BE)	02	0225	0206	029	4	1	2	1	2	015	09				21	9	0344	11
1198	0960	Wyssachen	02	0225	0206	029	4		2	1	2	015	09				19	8	0960	11
26500		Amtsbezirk Wangen																		
1334	0971	Attiswil	02	0226	0206		1	1	2	1	2	015	09				16	7	0971	11
51	0972	Berken	02	0226	0206				2	1	2	015	09				22	9	0991	11
475	0973	Bettenhausen	02	0226	0206		1		2	1	2	015	09				15	7	0985	11
212	0974	Bollodigen	02	0226	0206		1		2	1	2	015	09				19	8	0985	11
221	0975	Farnern	02	0226	0206		3		2	1	2	015	09				15	7	0995	11
309	0976	Graben	02	0226	0206				2	1	2	015	09				15	7	0991	11
453	0977	Heimenhausen	02	0226	0206				2	1	2	015	09				15	7	0980	11
101	0978	Hermiswil	02	0226	0206		1		2	1	2	015	09				20	8	0985	11
5338	0979	Herzogenbuchsee	02	0226	0206				2	1	2	015	09				04	6	0979	11
654	0980	Inkwil	02	0226	0206				2	1	2	015	09				15	7	0980	11
3930	0981	Niederbipp	02	0226	0206		1	1	2	1	2	015	09				17	6	0981	11
1410	0982	Niederönz	02	0226	0206				2	1	2	015	09				15	7	0982	11
1407	0983	Oberbipp	02	0226	0206		1	1	2	1	2	015	09				15	7	0983	11
880	0984	Oberönz	02	0226	0206		1		2	1	2	015	09				15	7	0982	11
641	0985	Ochlenberg	02	0226	0206		1		2	1	2	015	09				21	9	0985	11
319	0986	Röthenbach bei Herzogenbuchsee	02	0226	0206				2	1	2	015	09				19	8	0980	11
455	0987	Rumisberg	02	0226	0206		3		2	1	2	015	09				15	7	0995	11
1455	0988	Seeburg	02	0226	0206		1		2	1	2	015	09				20	8	0988	11
965	0989	Thörigen	02	0226	0206		1		2	1	2	015	09				15	7	0989	11

## Les communes selon leur appartenance aux différents niveaux géographiques, en 2000

	Communes		Les niveaux géographiques																	
			Les collectivités territoriales institutionnelles	Les espaces de la politique territoriale				Les régions d'analyse						Les typologies territoriales						
Population résidente RFP 2000	Numéro de la commune	Nom de la commune	Cantons	Districts	Régions d'aménagement du territoire	Régions LIM	Régions de montagne	ZER 2001	Grandes régions	Régions linguistiques 2000	Aires confessionnelles	Régions MS	Bassins d'emploi	Agglomérations 2000	Aires métropolitaines	Types de communes (22)	Types de communes (9)	Groupes de communes	Typologie de régions MS	
239	0990	Walliswil bei Niederbipp	02	0226	0206		1		2	1	2	015	09				16	7	0991	11
551	0991	Walliswil bei Wangen	02	0226	0206		1		2	1	2	015	09				15	7	0991	11
1889	0992	Wangen an der Aare	02	0226	0206		1	1	2	1	2	015	09				17	6	0992	11
382	0993	Wangenried	02	0226	0206		1		2	1	2	015	09				16	7	0992	11
241	0994	Wanzwil	02	0226	0206				2	1	2	015	09				18	6	0980	11
2414	0995	Wiedlisbach	02	0226	0206		1	1	2	1	2	015	09				08	6	0995	11
174	0996	Wolfisberg	02	0226	0206		3		2	1	2	015	09				16	7	0981	11
350304		Kanton Luzern																		
18382		Amt Entlebuch																		
653	1001	Doppleschwand	03	0301	0306	031	4		6	1	1	029	14				19	8	1007	14
3366	1002	Entlebuch	03	0301	0306	031	4	1	6	1	1	029	14				19	8	1002	14
3229	1003	Escholzmatt	03	0301	0306	031	4	1	6	1	1	029	14				19	8	1003	14
1737	1004	Flühli	03	0301	0306	031	4		6	1	1	029	14				20	8	1004	14
1701	1005	Hasle (LU)	03	0301	0306	031	4	1	6	1	1	029	14				19	8	1005	14
1175	1006	Marbach (LU)	03	0301	0306	031	4		6	1	1	029	14				21	9	1006	14
732	1007	Romoos	03	0301	0306	031	4		6	1	1	029	14				21	9	1007	14
3897	1008	Schüpfheim	03	0301	0306	031	4	1	6	1	1	029	14				04	6	1008	14
1892	1009	Werthenstein	03	0301	0304	031	4	1	6	1	1	028	14				19	8	1009	14
60753		Amt Hochdorf																		
950	1021	Aesch (LU)	03	0302	0302		1		6	1	1	027	14				19	8	1021	11
354	1022	Altwis	03	0302	0302		1		6	1	1	027	14				19	8	1021	11
2112	1023	Ballwil	03	0302	0302		1		6	1	1	027	14				15	7	1023	11
26885	1024	Emmen	03	0302	0301		1	1	6	1	1	026	14	1061	9		12	2	1024	06
746	1025	Ermensee	03	0302	0302		1		6	1	1	027	14				16	7	1025	11
2966	1026	Eschenbach (LU)	03	0302	0301		1		6	1	1	026	14				17	6	1026	06
709	1027	Gelfingen	03	0302	0302		1	1	6	1	1	027	14				15	7	1027	11
444	1028	Hämikon	03	0302	0302		1		6	1	1	027	14				19	8	1041	11
239	1029	Herlisberg	03	0302	0302		1		6	1	1	027	14				20	8	1039	11
2293	1030	Hitzkirch	03	0302	0302		1	1	6	1	1	027	14				18	6	1030	11
7761	1031	Hochdorf	03	0302	0302		1	1	6	1	1	027	14				17	6	1031	11
2240	1032	Hohenrain	03	0302	0302		1		6	1	1	027	14				20	8	1032	11
1783	1033	Inwil	03	0302	0301		1		6	1	1	026	14				16	7	1033	06
202	1034	Lieli	03	0302	0302		1		6	1	1	027	14				19	8	1027	11
254	1035	Mosen	03	0302	0302		1		6	1	1	027	14				15	7	1025	11
439	1036	Müswangen	03	0302	0302		1		6	1	1	027	14				20	8	1041	11
1831	1037	Rain	03	0302	0301		1		6	1	1	026	14				20	8	1037	06
191	1038	Retschwil	03	0302	0302		1		6	1	1	027	14				20	8	1039	11
1229	1039	Römerswil	03	0302	0302		1		6	1	1	027	14				19	8	1039	11
6239	1040	Rothenburg	03	0302	0301		1		6	1	1	026	14	1061	9		12	2	1040	06
729	1041	Schongau	03	0302	0302		1		6	1	1	027	14				21	9	1041	11
157	1042	Sulz (LU)	03	0302	0302		1		6	1	1	027	14				19	8	1027	11
162028		Amt Luzern																		
5010	1051	Adligenswil	03	0303	0301		4		6	1	1	026	14	1061	9		14	4	1051	06
4976	1052	Buchrain	03	0303	0301		4		6	1	1	026	14	1061	9		13	2	1052	06
1279	1053	Dierikon	03	0303	0301		4		6	1	1	026	14	1061	9		12	2	1053	06
11322	1054	Ebikon	03	0303	0301		4		6	1	1	026	14	1061	9		12	2	1054	06

Communes		Les niveaux géographiques																
Population résidente RFP 2000	Numéro de la commune Nom de la commune	Les collectivités territoriales institu- tionnelles		Les espaces de la politique territoriale				Les régions d'analyse							Les typologies territoriales			
		Cantons	Districts	Régions d'aménagement du territoire	Régions LIM	Régions de montagne	ZER 2001	Grandes régions	Régions linguistiques 2000	Aires confessionnelles	Régions MS	Bassins d'emploi	Agglomérations 2000	Aires métropolitaines	Types de communes (22)	Types de communes (9)	Groupes de communes	Typologie de régions MS
847	1055 Gisikon	03	0303	0301		4		6	1	1	026	14	1061	9	14	4	1055	06
770	1056 Greppen	03	0303	0501	052	4		6	1	1	031	14			15	7	1069	09
320	1057 Honau	03	0303	0301		4		6	1	1	026	14	1061	9	14	4	1055	06
12648	1058 Horw	03	0303	0301		4		6	1	1	026	14	1061	9	13	2	1058	06
24742	1059 Kriens	03	0303	0301		4		6	1	1	026	14	1061	9	12	2	1059	06
15929	1060 Littau	03	0303	0301		4	1	6	1	1	026	14	1061	9	13	2	1060	06
59496	1061 Luzern	03	0303	0301		4		6	1	1	026	14	1061	9	02	1	1061	06
6127	1062 Malters	03	0303	0301		4	1	6	1	1	026	14			19	8	1062	06
5923	1063 Meggen	03	0303	0301		4		6	1	1	026	14	1061	9	05	3	1063	06
1019	1064 Meierskappel	03	0303	0301		4		6	1	1	026	14			15	7	1064	06
3625	1065 Root	03	0303	0301		4		6	1	1	026	14	1061	9	12	2	1065	06
1489	1066 Schwarzenberg	03	0303	0301		4		6	1	1	026	14			19	8	1066	06
1851	1067 Udligenswil	03	0303	0301		4		6	1	1	026	14	1061	9	14	4	1067	06
1039	1068 Vitznau	03	0303	0501	052	4		6	1	1	031	14			07	5	1068	09
3616	1069 Weggis	03	0303	0501	052	4		6	1	1	031	14			06	5	1069	09
<b>62534</b>	<b>Amt Sursee</b>																	
2358	1081 Beromünster	03	0304	0303		1		6	1	1	027	14			17	6	1081	11
1895	1082 Biron	03	0304	0303		1	1	6	1	1	027	14			15	7	1082	11
2680	1083 Buttisholz	03	0304	0304	031	4		6	1	1	028	14			19	8	1083	14
1256	1084 Eich	03	0304	0303		1		6	1	1	027	14			15	7	1084	11
1946	1085 Geuensee	03	0304	0303		1	1	6	1	1	027	14			15	7	1085	11
2731	1086 Grosswangen	03	0304	0304	031	4		6	1	1	028	14			19	8	1086	14
1857	1087 Gunzwil	03	0304	0303		1		6	1	1	027	14			19	8	1087	11
1675	1088 Hildisrieden	03	0304	0301		1		6	1	1	026	14			20	8	1088	06
1583	1089 Knutwil	03	0304	0303		1		6	1	1	027	14			16	7	1089	11
212	1090 Kulmerau	03	0304	0303		1		6	1	1	027	14			16	7	1104	11
958	1091 Mauensee	03	0304	0303		1		6	1	1	027	14			15	7	1091	11
1058	1092 Neudorf	03	0304	0303		1		6	1	1	027	14			19	8	1092	11
5517	1093 Neuenkirch	03	0304	0303		1		6	1	1	027	14			17	6	1093	11
2682	1094 Nottwil	03	0304	0303		1		6	1	1	027	14			20	8	1094	11
2661	1095 Oberkirch	03	0304	0303		1		6	1	1	027	14			15	7	1095	11
686	1096 Pfeffikon	03	0304	1910		1		6	1	1	070	09			15	7	1097	07
2017	1097 Rickenbach (LU)	03	0304	0303		1		6	1	1	027	14			18	6	1097	11
6262	1098 Ruswil	03	0304	0304	031	4		6	1	1	028	14			19	8	1098	14
2104	1099 Schenkon	03	0304	0303		1		6	1	1	027	14			15	7	1099	11
567	1100 Schlierbach	03	0304	0303		1		6	1	1	027	14			19	8	1085	11
233	1101 Schwarzenbach	03	0304	0303		1		6	1	1	027	14			21	9	1087	11
3483	1102 Sempach	03	0304	0303		1		6	1	1	027	14			15	7	1102	11
8059	1103 Sursee	03	0304	0303		1		6	1	1	027	14			03	1	1103	11
2926	1104 Triengen	03	0304	0303		1	1	6	1	1	027	14			18	6	1104	11
254	1105 Wilihof	03	0304	0303		1		6	1	1	027	14			21	9	1106	11
788	1106 Winikon	03	0304	0303		1	1	6	1	1	027	14			19	8	1106	11
4086	1107 Wolhusen	03	0304	0304	031	4	1	6	1	1	028	14			17	6	1107	14
<b>46807</b>	<b>Amt Willisau</b>																	
523	1121 Alberswil	03	0305	0305	031	4		6	1	1	028	14			15	7	1128	14
883	1122 Altbüren	03	0305	0305	031	4		6	1	1	028	14			19	8	1122	14
1279	1123 Altishofen	03	0305	0305	031	4		6	1	1	028	14			17	6	1123	14
374	1124 Buchs (LU)	03	0305	0305	031	1		6	1	1	028	14			16	7	1144	14
3311	1125 Dagmersellen	03	0305	1912		1	1	6	1	1	070	09			18	6	1125	07

## Les communes selon leur appartenance aux différents niveaux géographiques, en 2000

	Communes		Les niveaux géographiques																	
			Les collectivités territoriales institutionnelles		Les espaces de la politique territoriale				Les régions d'analyse						Les typologies territoriales					
Population résidente RFP 2000	Numéro de la commune	Nom de la commune	Cantons	Districts	Régions d'aménagement du territoire	Régions LIM	Régions de montagne	ZER 2001	Grandes régions	Régions linguistiques 2000	Aires confessionnelles	Régions MS	Bassins d'emploi	Agglomérations 2000	Aires métropolitaines	Types de communes (22)	Types de communes (9)	Groupes de communes	Typologie de régions MS	
404	1126	Ebersecken	03	0305	0305	031	4		6	1	1	028	14				21	9	1143	14
1226	1127	Egolzwil	03	0305	0305	031	4	1	6	1	1	028	14				15	7	1127	14
1735	1128	Ettiswil	03	0305	0305	031	4		6	1	1	028	14				19	8	1128	14
678	1129	Fischbach	03	0305	0305	031	4		6	1	1	028	14				16	7	1131	14
990	1130	Gettnau	03	0305	0305	031	4	1	6	1	1	028	14				16	7	1130	14
808	1131	Grossdietwil	03	0305	0305	031	4		6	1	1	028	14				19	8	1131	14
1809	1132	Hergiswil bei Willisau	03	0305	0305	031	4		6	1	1	028	14				21	9	1132	14
386	1133	Kottwil	03	0305	0305	031	4		6	1	1	028	14				21	9	1091	14
1206	1134	Langnau bei Reiden	03	0305	1912			1	6	1	1	070	09				15	7	1134	07
1520	1135	Luthern	03	0305	0305	031	4		6	1	1	028	14				21	9	1135	14
2850	1136	Menznau	03	0305	0305	031	4		6	1	1	028	14				19	8	1136	14
2141	1137	Nebikon	03	0305	0305	031	4	1	6	1	1	028	14				18	6	1137	14
317	1138	Ohmstal	03	0305	0305	031	4		6	1	1	028	14				19	8	1130	14
2390	1139	Pfaffnau	03	0305	1912				6	1	1	070	09				08	6	1139	07
4090	1140	Reiden	03	0305	1912		1	1	6	1	1	070	09				18	6	1140	07
662	1141	Richenthal	03	0305	1912				6	1	1	070	09				16	7	1134	07
648	1142	Roggliswil	03	0305	1912				6	1	1	070	09				19	8	1139	07
3065	1143	Schötz	03	0305	0305	031	4	1	6	1	1	028	14				18	6	1143	14
634	1144	Uffikon	03	0305	0305	031	1		6	1	1	028	14				16	7	1144	14
789	1145	Uffhusen	03	0305	0305	031	4		6	1	1	028	14				21	9	1150	14
1671	1146	Wauwil	03	0305	0305	031	4	1	6	1	1	028	14				19	8	1146	14
1342	1147	Wikon	03	0305	1912		1	1	6	1	1	070	09				17	6	1147	07
4105	1148	Willisau Land	03	0305	0305	031	4		6	1	1	028	14				19	8	1148	14
2996	1149	Willisau Stadt	03	0305	0305	031	4		6	1	1	028	14				04	6	1149	14
1975	1150	Zell (LU)	03	0305	0305	031	4		6	1	1	028	14				19	8	1150	14
34777		Kanton Uri																		
8541	1201	Altdorf (UR)	04	0400	0401	041	4	1	6	1	1	030	14				03	1	1201	12
1282	1202	Andermatt	04	0400	0401	041	4	1	6	1	1	030	14				07	5	1202	12
1487	1203	Attinghausen	04	0400	0401	041	4	1	6	1	1	030	14				16	7	1203	12
228	1204	Bauen	04	0400	0401	041	4	1	6	1	1	030	14				20	8	1215	12
3878	1205	Bürglen (UR)	04	0400	0401	041	4	1	6	1	1	030	14				20	8	1205	12
3933	1206	Erstfeld	04	0400	0401	041	4	1	6	1	1	030	14				17	6	1206	12
1787	1207	Flüelen	04	0400	0401	041	4	1	6	1	1	030	14				17	6	1207	12
511	1208	Göschenen	04	0400	0401	041	4	1	6	1	1	030	14				22	9	1209	12
631	1209	Gurtellen	04	0400	0401	041	4	1	6	1	1	030	14				22	9	1209	12
206	1210	Hospental	04	0400	0401	041	4		6	1	1	030	14				07	5	1202	12
539	1211	Isenthal	04	0400	0401	041	4		6	1	1	030	14				21	9	1215	12
146	1212	Realp	04	0400	0401	041	4		6	1	1	030	14				07	5	1202	12
4897	1213	Schattdorf	04	0400	0401	041	4	1	6	1	1	030	14				16	7	1213	12
1509	1214	Seedorf (UR)	04	0400	0401	041	4	1	6	1	1	030	14				15	7	1214	12
592	1215	Seelisberg	04	0400	0401	041	4		6	1	1	030	14				07	5	1215	12
2068	1216	Silenen	04	0400	0401	041	4	1	6	1	1	030	14				18	6	1216	12
350	1217	Sisikon	04	0400	0401	041	4		6	1	1	030	14				17	6	1207	12
963	1218	Spiringen	04	0400	0401	041	4		6	1	1	030	14				21	9	1218	12
764	1219	Unterschächen	04	0400	0401	041	4		6	1	1	030	14				19	8	1218	12
465	1220	Wassen	04	0400	0401	041	4		6	1	1	030	14				22	9	1209	12

	Communes		Les niveaux géographiques																
			Les collectivités territoriales institutionnelles		Les espaces de la politique territoriale			Les régions d'analyse							Les typologies territoriales				
Population résidente RFP 2000	Numéro de la commune	Nom de la commune	Cantons	Districts	Régions d'aménagement du territoire	Régions LIM	Régions de montagne	ZER 2001	Grandes régions	Régions linguistiques 2000	Aires confessionnelles	Régions MS	Bassins d'emploi	Agglomérations 2000	Aires métropolitaines	Types de communes (22)	Types de communes (9)	Groupes de communes	Typologie de régions MS
128704		Kanton Schwyz																	
12622		Bezirk Einsiedeln																	
12622	1301	Einsiedeln	05	0501	0502	051	4		6	1	1	032	10	9003	1	03	1	1301	12
1934		Bezirk Gersau																	
1934	1311	Gersau	05	0502	0501	052	4		6	1	1	031	14			17	6	1311	09
22908		Bezirk Höfe																	
3779	1321	Feusisberg	05	0503	0503		4		6	1	1	033	10	0261	1	11	4	1321	05
13055	1322	Freienbach	05	0503	0503		4		6	1	1	033	10	0261	1	09	2	1322	05
6074	1323	Wollerau	05	0503	0503		4		6	1	1	033	10	0261	1	05	3	1323	05
10704		Bezirk Küssnacht																	
10704	1331	Küssnacht am Rigi	05	0504	0501	052	4		6	1	1	031	14	1061	9	12	2	1331	09
32995		Bezirk March																	
4638	1341	Altendorf	05	0505	0503		4		6	1	1	033	10	1344	1	09	2	1341	05
3927	1342	Galgenen	05	0505	0503		4		6	1	1	033	10	1344	1	11	4	1342	05
167	1343	Innerthal	05	0505	0502	051	4		6	1	1	032	10			19	8	1348	12
6272	1344	Lachen	05	0505	0503		4		6	1	1	033	10	1344	1	03	1	1344	05
2787	1345	Reichenburg	05	0505	0503		4		6	1	1	033	10	1344	1	11	4	1345	05
7030	1346	Schübelbach	05	0505	0503		4		6	1	1	033	10	1344	1	10	2	1346	05
2646	1347	Tuggen	05	0505	0503		4		6	1	1	033	10	1344	1	11	4	1347	05
988	1348	Vorderthal	05	0505	0502	051	4		6	1	1	032	10			19	8	1348	12
4540	1349	Wangen (SZ)	05	0505	0503		4		6	1	1	033	10	1344	1	11	4	1349	05
47541		Bezirk Schwyz																	
445	1361	Alpthal	05	0506	0502	051	4		6	1	1	032	10			19	8	1370	12
9593	1362	Arth	05	0506	0501	052	4		6	1	1	031	14			17	6	1362	09
721	1363	Illgau	05	0506	0501	052	4		6	1	1	031	14			19	8	1367	09
7482	1364	Ingenbohl	05	0506	0501	052	4		6	1	1	031	14	1372	9	13	2	1364	09
874	1365	Lauerz	05	0506	0501	052	4		6	1	1	031	14			20	8	1374	09
958	1366	Morschach	05	0506	0501	052	4		6	1	1	031	14			07	5	1366	09
3507	1367	Muotathal	05	0506	0501	052	4		6	1	1	031	14			19	8	1367	09
718	1368	Oberiberg	05	0506	0502	051	4		6	1	1	032	10			20	8	1375	12
59	1369	Riemenstalden	05	0506	0501	052	4		6	1	1	031	14			22	9	1366	09
2089	1370	Rothenthurm	05	0506	0502	051	4		6	1	1	032	10			17	6	1370	12
1402	1371	Sattel	05	0506	0501	052	4		6	1	1	031	14			20	8	1371	09
13802	1372	Schwyz	05	0506	0501	052	4		6	1	1	031	14	1372	9	03	1	1372	09
2775	1373	Steinen	05	0506	0501	052	4		6	1	1	031	14	1372	9	14	4	1373	09
896	1374	Steinerberg	05	0506	0501	052	4		6	1	1	031	14			20	8	1374	09
2220	1375	Unteriberg	05	0506	0502	051	4		6	1	1	032	10			17	6	1375	12
32427		Kanton Obwalden																	
4932	1401	Alpnach	06	0600	0601	061	4	1	6	1	1	034	14			18	6	1401	11
3544	1402	Engelberg	06	0600	0701	071	4		6	1	1	035	14			06	5	1402	09
3435	1403	Giswil	06	0600	0601	061	4	1	6	1	1	034	14			19	8	1403	11
5101	1404	Kerns	06	0600	0601	061	4		6	1	1	034	14			06	5	1404	11

## Les communes selon leur appartenance aux différents niveaux géographiques, en 2000

	Communes		Les niveaux géographiques																
			Les collectivités territoriales institutionnelles		Les espaces de la politique territoriale				Les régions d'analyse							Les typologies territoriales			
Population résidente RFP 2000	Numéro de la commune	Nom de la commune	Cantons	Districts	Régions d'aménagement du territoire	Régions LIM	Régions de montagne	ZER 2001	Grandes régions	Régions linguistiques 2000	Aires confessionnelles	Régions MS	Bassins d'emploi	Agglomérations 2000	Aires métropolitaines	Types de communes (22)	Types de communes (9)	Groupes de communes	Typologie de régions MS
1965	1405	Lungern	06	0600	0601	061	4		6	1	1	034	14			19	8	1405	11
4305	1406	Sachseln	06	0600	0601	061	4	1	6	1	1	034	14			17	6	1406	11
9145	1407	Sarnen	06	0600	0601	061	4	1	6	1	1	034	14			03	1	1407	11
37235		Kanton Nidwalden																	
2825	1501	Beckenried	07	0700	0701	071	4		6	1	1	035	14	1509	9	13	2	1501	09
4856	1502	Buochs	07	0700	0701	071	4		6	1	1	035	14	1509	9	13	2	1502	09
1649	1503	Dallenwil	07	0700	0701	071	4		6	1	1	035	14			19	8	1503	09
1184	1504	Emmetten	07	0700	0701	071	4		6	1	1	035	14			07	5	1504	09
3939	1505	Ennetbürgen	07	0700	0701	071	4		6	1	1	035	14	1509	9	13	2	1505	09
1875	1506	Ennetmoos	07	0700	0701	071	4		6	1	1	035	14	1509	9	14	4	1506	09
4754	1507	Hergiswil (NW)	07	0700	0701	071	4		6	1	1	035	14	1061	9	05	3	1507	09
2872	1508	Oberdorf (NW)	07	0700	0701	071	4		6	1	1	035	14	1509	9	13	2	1508	09
6983	1509	Stans	07	0700	0701	071	4		6	1	1	035	14	1509	9	03	1	1509	09
4325	1510	Stansstad	07	0700	0701	071	4		6	1	1	035	14	1509	9	05	3	1510	09
1973	1511	Wolfenschiessen	07	0700	0701	071	4		6	1	1	035	14			19	8	1511	09
38183		Kanton Glarus																	
172	1601	Betschwanden	08	0800	0802	081	4		5	1	2	037	10			15	7	1626	12
1882	1602	Bilten	08	0800	0801		4	1	5	1	3	036	10			15	7	1602	12
408	1603	Braunwald	08	0800	0802	081	4		5	1	2	037	10			07	5	1613	12
237	1604	Diesbach (GL)	08	0800	0802	081	4		5	1	2	037	10			22	9	1626	12
761	1605	Elm	08	0800	0802	081	4		5	1	2	037	10			21	9	1605	12
656	1606	Engi	08	0800	0802	081	4		5	1	2	037	10			18	6	1606	12
2808	1607	Ennenda	08	0800	0801		4		5	1	2	036	10			18	6	1607	12
542	1608	Filzbach	08	0800	1705	172	4		5	1	2	056	13			07	5	1608	12
5556	1609	Glarus	08	0800	0801		4		5	1	22	036	10			04	6	1609	12
649	1610	Haslen	08	0800	0802	081	4		5	1	2	037	10			18	6	1610	12
341	1611	Hätzingen	08	0800	0802	081	4		5	1	22	037	10			22	9	1614	12
184	1612	Leuggelbach	08	0800	0802	081	4		5	1	2	037	10			15	7	1610	12
1200	1613	Linthal	08	0800	0802	081	4		5	1	22	037	10			18	6	1613	12
592	1614	Luchsingen	08	0800	0802	081	4		5	1	22	037	10			15	7	1614	12
381	1615	Matt	08	0800	0802	081	4		5	1	2	037	10			20	8	1605	12
1030	1616	Mitlödi	08	0800	0802	081	4		5	1	22	037	10			18	6	1616	12
2974	1617	Mollis	08	0800	1705	172	4	1	5	1	2	036	10			18	6	1617	12
441	1618	Mühlehorn	08	0800	1705	172	4		5	1	2	056	13			18	6	1608	12
3947	1619	Näfels	08	0800	0801		4	1	5	1	1	036	10			18	6	1619	12
2813	1620	Netstal	08	0800	0801		4		5	1	11	036	10			18	6	1620	12
258	1621	Nidfurn	08	0800	0802	081	4		5	1	2	037	10			15	7	1610	12
3741	1622	Niederurnen	08	0800	0801		4	1	5	1	3	036	10			18	6	1622	12
1811	1623	Oberurnen	08	0800	0801		4	1	5	1	1	036	10			15	7	1623	12
434	1624	Obstalden	08	0800	1705	172	4		5	1	2	056	13			15	7	1608	12
622	1625	Riedern	08	0800	0801		4		5	1	22	036	10			15	7	1620	12
444	1626	Rüti (GL)	08	0800	0802	081	4		5	1	3	037	10			18	6	1626	12
2601	1627	Schwanden (GL)	08	0800	0802	081	4		5	1	22	037	10			04	6	1627	12
395	1628	Schwändi	08	0800	0802	081	4		5	1	2	037	10			16	7	1627	12
303	1629	Sool	08	0800	0802	081	4		5	1	2	037	10			15	7	1606	12

	Communes		Les niveaux géographiques																
			Les collectivités territoriales institutionnelles		Les espaces de la politique territoriale			Les régions d'analyse							Les typologies territoriales				
Population résidente RFP 2000	Numéro de la commune	Nom de la commune	Cantons	Districts	Régions d'aménagement du territoire	Régions LIM	Régions de montagne	ZER 2001	Grandes régions	Régions linguistiques 2000	Aires confessionnelles	Régions MS	Bassins d'emploi	Agglomérations 2000	Aires métropolitaines	Types de communes (22)	Types de communes (9)	Groupes de communes	Typologie de régions MS
100052		Kanton Zug																	
19407	1701	Baar	09	0900	0901		1		6	1	1	038	10	1711	1	09	2	1701	04
13159	1702	Cham	09	0900	0901		1		6	1	1	038	10	1711	1	09	2	1702	04
6987	1703	Hünenberg	09	0900	0901		1		6	1	1	038	10	1711	1	09	2	1703	04
4495	1704	Menzingen	09	0900	0901		1		6	1	1	038	10			08	6	1704	04
1920	1705	Neuheim	09	0900	0901		1		6	1	1	038	10	1711	1	11	4	1705	04
4740	1706	Oberägeri	09	0900	0901		4		6	1	1	038	10	1711	1	05	3	1706	04
7241	1707	Risch	09	0900	0901		1		6	1	1	038	10	1711	1	09	2	1707	04
8801	1708	Steinhausen	09	0900	0901		1		6	1	1	038	10	1711	1	09	2	1708	04
7179	1709	Unterägeri	09	0900	0901		4		6	1	1	038	10	1711	1	10	2	1709	04
3150	1710	Walchwil	09	0900	0901		4		6	1	1	038	10	1711	1	05	3	1710	04
22973	1711	Zug	09	0900	0901		4		6	1	1	038	10	1711	1	02	1	1711	04
241706		Canton de Fribourg																	
21309		District de la Broye																	
393	2001	Aumont	10	1001	1005			1	2	2	1	093	02			16	7	2001	11
201	2002	Autavaux	10	1001	1005			1	2	2	1	093	02			16	7	2018	11
127	2003	Bollion	10	1001	1005			1	2	2	1	093	02			15	7	2034	11
245	2004	Bussy (FR)	10	1001	1005			1	2	2	1	093	02			20	8	2018	11
491	2005	Châbles	10	1001	1005		1	1	2	2	1	093	02			15	7	2010	11
64	2007	Chapelle (Broye)	10	1001	1005		1	1	2	2	1	093	02			21	9	2009	11
274	2008	Châtillon (FR)	10	1001	1005			1	2	2	1	093	02			15	7	2010	11
267	2009	Cheiry	10	1001	1005		1	1	2	2	1	093	02			19	8	2009	11
688	2010	Cheyres	10	1001	1005		1	1	2	2	1	093	02			15	7	2010	11
875	2011	Cugy (FR)	10	1001	1005			1	2	2	1	093	02			20	8	2011	11
414	2012	Delley	10	1001	1005			1	2	2	1	093	02			16	7	2022	11
2196	2013	Domdidier	10	1001	1005			1	2	2	1	093	02			17	6	2013	11
587	2014	Dompierre (FR)	10	1001	1005			1	2	2	1	093	02			16	7	2014	11
4437	2015	Estavayer-le-Lac	10	1001	1005			1	2	2	1	093	02			17	6	2015	11
586	2016	Fétigny	10	1001	1005		1	1	2	2	1	093	02			16	7	2016	11
267	2017	Font	10	1001	1005			1	2	2	1	093	02			16	7	2010	11
339	2018	Forel (FR)	10	1001	1005			1	2	2	1	093	02			16	7	2018	11
154	2020	Frasses	10	1001	1005			1	2	2	1	093	02			16	7	2011	11
536	2022	Gletterens	10	1001	1005			1	2	2	11	093	02			15	7	2022	11
147	2023	Granges-de-Vesin	10	1001	1005			1	2	2	1	093	02			19	8	2001	11
503	2024	Léchelles	10	1001	1005			1	2	2	1	093	02			16	7	2014	11
363	2025	Lully (FR)	10	1001	1005			1	2	2	1	093	02			15	7	2034	11
472	2026	Mannens-Grandsivaz	10	1001	1005		1	1	2	2	1	093	02			16	7	2221	11
297	2027	Ménières	10	1001	1005		1	1	2	2	1	093	02			16	7	2016	11
1290	2029	Montagny (FR)	10	1001	1005		1	1	2	2	1	093	02			16	7	2029	11
268	2031	Montbrelloz	10	1001	1005			1	2	2	1	093	02			16	7	2018	11
410	2032	Montet (Broye)	10	1001	1005			1	2	2	1	093	02			08	6	2001	11
123	2033	Morens (FR)	10	1001	1005			1	2	2	1	093	02			21	9	2018	11
431	2034	Murist	10	1001	1005			1	2	2	1	093	02			20	8	2034	11
294	2035	Nuvilly	10	1001	1005		1	1	2	2	1	093	02			16	7	2001	11
251	2036	Portalban	10	1001	1005			1	2	2	1	093	02			15	7	2022	11
63	2037	Praratoud	10	1001	1005		1	1	2	2	1	093	02			16	7	2009	11
63	2038	Prévondavaux	10	1001	1005		1	1	2	2	11	093	02			21	9	2009	11
235	2039	Rueyres-les-Prés	10	1001	1005			1	2	2	1	093	02			16	7	2018	11

## Les communes selon leur appartenance aux différents niveaux géographiques, en 2000

	Communes		Les niveaux géographiques																	
			Les collectivités territoriales institutionnelles		Les espaces de la politique territoriale			Les régions d'analyse							Les typologies territoriales					
Population résidente RFP 2000	Numéro de la commune	Nom de la commune	Cantons	Districts	Régions d'aménagement du territoire	Régions LIM	Régions de montagne	ZER 2001	Grandes régions	Régions linguistiques 2000	Aires confessionnelles	Régions MS	Bassins d'emploi	Agglomérations 2000	Aires métropolitaines	Types de communes (22)	Types de communes (9)	Groupes de communes	Typologie de régions MS	
195	2040	Russy	10	1001	1005			1	2	2	1	093	02				16	7	2014	11
1239	2041	Saint-Aubin (FR)	10	1001	1005			1	2	2	1	093	02				16	7	2041	11
202	2042	Seiry	10	1001	1005			1	2	2	1	093	02				15	7	2034	11
145	2043	Sévaz	10	1001	1005			1	2	2	1	093	02				20	8	2018	11
238	2044	Surpierre	10	1001	1005		1	1	2	2	1	093	02				19	8	2009	11
267	2045	Vallon	10	1001	1005			1	2	2	1	093	02				20	8	2022	11
242	2046	Vesin	10	1001	1005			1	2	2	1	093	02				16	7	2016	11
259	2047	Villeneuve (FR)	10	1001	1005		1	1	2	2	1	093	02				19	8	2009	11
171	2049	Vuissens	10	1001	1005		1	1	2	2	1	093	02				16	7	2009	11
17774		District de la Glâne																		
179	2061	Auboranges	10	1002	1006	103	1	1	2	2	1	043	04				15	7	2097	11
237	2062	Berlens	10	1002	1006	103	1	1	2	2	1	043	04				15	7	2086	11
621	2063	Billens-Hennens	10	1002	1006	103	1	1	2	2	1	043	04				08	6	2099	11
71	2064	Bionnens	10	1002	1006	103	1	1	2	2	1	043	04				21	9	2102	11
198	2066	Chapelle (Glâne)	10	1002	1006	103	1	1	2	2	1	043	04				15	7	2097	11
332	2067	Le Châtelard	10	1002	1006	103	1	1	2	2	1	043	04				21	9	2086	11
539	2068	Châtonnaye	10	1002	1006		1	1	2	2	1	043	04				16	7	2068	11
349	2069	Chavannes-les-Forts	10	1002	1006	103	1	1	2	2	1	043	04				20	8	2069	11
245	2070	Chavannes-																		
		sous-Orsonnens	10	1002	1006		1	1	2	2	1	043	04				16	7	2114	11
50	2071	Les Ecasseys	10	1002	1006	103	1	1	2	2	1	043	04				21	9	2113	11
266	2072	Ecublens (FR)	10	1002	1006	103	1	1	2	2	1	043	04				21	9	2097	11
157	2074	Esmonts	10	1002	1006	103	1	1	2	2	1	043	04				17	6	2102	11
123	2075	Estévenens	10	1002	1006	103	1	1	2	2	1	043	04				21	9	2113	11
177	2077	Gillarens	10	1002	1006	103	1	1	2	2	1	043	04				16	7	2097	11
157	2079	Grangettes	10	1002	1006	103	1	1	2	2	1	043	04				20	8	2086	11
354	2081	La Joux (FR)	10	1002	1006	103	1	1	2	2	1	043	04				21	9	2113	11
59	2082	Liefrens	10	1002	1006	103	1	1	2	2	1	043	04				21	9	2113	11
366	2083	Lussy (FR)	10	1002	1006	103	1	1	2	2	1	043	04				16	7	2111	11
48	2085	La Magne	10	1002	1006	103	1	1	2	2	1	043	04				21	9	2113	11
403	2086	Massonnens	10	1002	1006	103	1	1	2	2	1	043	04				19	8	2086	11
674	2087	Mézières (FR)	10	1002	1006	103	1	1	2	2	1	043	04				16	7	2086	11
327	2088	Middes	10	1002	1006		1	1	2	2	1	043	04				16	7	2068	11
173	2089	Montet (Glâne)	10	1002	1006	103	1	1	2	2	1	043	04				15	7	2102	11
122	2091	Mossel	10	1002	1006	103	1	1	2	2	1	043	04				21	9	2102	11
50	2092	La Neirigue	10	1002	1006	103	1	1	2	2	1	043	04				21	9	2086	11
302	2093	Orsonnens	10	1002	1006		1	1	2	2	1	043	04				19	8	2114	11
271	2094	Prez-vers-Siviriez	10	1002	1006	103	1	1	2	2	1	043	04				21	9	2069	11
246	2095	Promasens	10	1002	1006	103	1	1	2	2	1	043	04				15	7	2097	11
3964	2096	Romont (FR)	10	1002	1006	103	1	1	2	2	1	043	04				04	6	2096	11
525	2097	Rue	10	1002	1006	103	1	1	2	2	1	043	04				20	8	2097	11
965	2099	Siviriez	10	1002	1006	103	1	1	2	2	1	043	04				20	8	2099	11
234	2100	Sommentier	10	1002	1006	103	1	1	2	2	1	043	04				21	9	2113	11
327	2101	Torny-le-Grand	10	1002	1006		1	1	2	2	1	043	04				16	7	2068	11
759	2102	Ursy	10	1002	1006	103	1	1	2	2	1	043	04				17	6	2102	11
462	2103	Vauderens	10	1002	1006	103	1	1	2	2	1	043	04				15	7	2102	11
265	2105	Villaraboud	10	1002	1006	103	1	1	2	2	1	043	04				20	8	2069	11
377	2107	Villargiroud	10	1002	1006	103	1	1	2	2	1	043	04				15	7	2114	11
357	2108	Villariaz	10	1002	1006	103	1	1	2	2	1	043	04				16	7	2113	11
461	2109	Villarimboud	10	1002	1006		1	1	2	2	1	043	04				16	7	2111	11

	Communes		Les niveaux géographiques																	
			Les collectivités territoriales institutionnelles	Les espaces de la politique territoriale				Les régions d'analyse						Les typologies territoriales						
Population résidente RFP 2000	Numéro de la commune	Nom de la commune	Cantons	Districts	Régions d'aménagement du territoire	Régions LIM	Régions de montagne	ZER 2001	Grandes régions	Régions linguistiques 2000	Aires confessionnelles	Régions MS	Bassins d'emploi	Agglomérations 2000	Aires métropolitaines	Types de communes (22)	Types de communes (9)	Groupes de communes	Typologie de régions MS	
189	2110	Villarsiviriaux	10	1002	1006	103	1	1	2	2	1	043	04				19	8	2114	11
917	2111	Villaz-Saint-Pierre	10	1002	1006		1	1	2	2	1	043	04				15	7	2111	11
339	2112	Vuarmarens	10	1002	1006	103	1	1	2	2	1	043	04				16	7	2102	11
537	2113	Vuisternens-devant-Romont	10	1002	1006	103	1	1	2	2	1	043	04				15	7	2113	11
38070		District de la Gruyère																		
577	2121	Albeuve	10	1003	1002	102	4	1	2	2	1	040	04				17	6	2121	09
424	2122	Avry-devant-Pont	10	1003	1002	102	4	1	2	2	1	040	04				15	7	2153	09
279	2123	Botterens	10	1003	1002	102	4		2	2	1	040	04				15	7	2126	09
2068	2124	Broc	10	1003	1002	102	4	1	2	2	1	040	04				18	6	2124	09
11149	2125	Bulle	10	1003	1002	102	4	1	2	2	1	040	04	2125	9		03	1	2125	09
332	2126	Cerniat (FR)	10	1003	1002	102	4		2	2	1	040	04				19	8	2126	09
1574	2127	Charmey	10	1003	1002	102	4		2	2	1	040	04				20	8	2127	09
205	2128	Châtel-sur-Montsalvens	10	1003	1002	102	4		2	2	1	040	04				15	7	2126	09
341	2129	Corbières	10	1003	1002	102	4		2	2	1	040	04				15	7	2137	09
229	2130	Crésuz	10	1003	1002	102	4		2	2	1	040	04				15	7	2126	09
552	2131	Echarlens	10	1003	1002	102	4	1	2	2	1	040	04	2125	9		14	4	2131	09
459	2132	Enney	10	1003	1002	102	4	1	2	2	1	040	04				16	7	2134	09
280	2133	Estavannens	10	1003	1002	102	4	1	2	2	1	040	04				16	7	2134	09
605	2134	Grandvillard	10	1003	1002	102	4	1	2	2	1	040	04				19	8	2134	09
1546	2135	Gruyères	10	1003	1002	102	4	1	2	2	1	040	04				17	6	2135	09
652	2136	Gumefens	10	1003	1002	102	4	1	2	2	1	040	04				15	7	2153	09
464	2137	Hauteville	10	1003	1002	102	4		2	2	1	040	04				16	7	2137	09
694	2138	Jaun	10	1003	1002	102	4		2	1	1	040	04				07	5	2127	09
184	2139	Lessoc	10	1003	1002	102	4	1	2	2	1	040	04				19	8	2121	09
1123	2140	Marsens	10	1003	1002	102	4	1	2	2	1	040	04	2125	9		12	2	2140	09
222	2141	Maules	10	1003	1002	102	4		2	2	1	040	04				21	9	2152	09
252	2142	Montbovon	10	1003	1002	102	4	1	2	2	1	040	04				20	8	2121	09
480	2143	Morlon	10	1003	1002	102	4	1	2	2	1	040	04	2125	9		14	4	2131	09
329	2144	Neirivue	10	1003	1002	102	4	1	2	2	1	040	04				19	8	2121	09
933	2145	Le Pâquier (FR)	10	1003	1002	102	4	1	2	2	1	040	04	2125	9		14	4	2145	09
274	2146	Le Bry	10	1003	1002	102	4	1	2	2	1	040	04				16	7	2153	09
459	2147	Pont-la-Ville	10	1003	1002	102	4		2	2	1	040	04				20	8	2149	09
1648	2148	Riaz	10	1003	1002	102	4	1	2	2	1	040	04	2125	9		14	4	2148	09
1318	2149	La Roche	10	1003	1002	102	4		2	2	1	040	04				19	8	2149	09
256	2150	Romanens	10	1003	1002	102	4		2	2	1	040	04				21	9	2152	09
124	2151	Rueyres-Treyfayes	10	1003	1002	102	4		2	2	1	040	04				21	9	2152	09
589	2152	Sâles (Gruyère)	10	1003	1002	102	4	1	2	2	1	040	04				19	8	2152	09
836	2153	Sorens	10	1003	1002	102	4	1	2	2	1	040	04				20	8	2153	09
3303	2154	La Tour-de-Trême	10	1003	1002	102	4	1	2	2	1	040	04	2125	9		13	2	2154	09
875	2155	Vaulruz	10	1003	1002	102	4	1	2	2	1	040	04				20	8	2155	09
105	2156	Villarbeney	10	1003	1002	102	4		2	2	1	040	04				15	7	2137	09
207	2158	Villars-sous-Mont	10	1003	1002	102	4	1	2	2	1	040	04				08	6	2134	09
215	2159	Villarvolard	10	1003	1002	102	4		2	2	1	040	04				16	7	2137	09
1657	2160	Vuadens	10	1003	1002	102	4	1	2	2	1	040	04	2125	9		14	4	2160	09
251	2161	Vuippens	10	1003	1002	102	4		2	2	1	040	04	2125	9		14	4	2140	09

## Les communes selon leur appartenance aux différents niveaux géographiques, en 2000

	Communes		Les niveaux géographiques																
			Les collectivités territoriales institutionnelles	Les espaces de la politique territoriale			Les régions d'analyse							Les typologies territoriales					
Population résidente RFP 2000	Numéro de la commune	Nom de la commune	Cantons	Districts	Régions d'aménagement du territoire	Régions LIM	Régions de montagne	ZER 2001	Grandes régions	Régions linguistiques 2000	Aires confessionnelles	Régions MS	Bassins d'emploi	Agglomérations 2000	Aires métropolitaines	Types de communes (22)	Types de communes (9)	Groupes de communes	Typologie de régions MS
85465		District de la Sarine																	
656	2171	Arconciel	10	1004	1001	104	1		2	2	1	039	04	2196	4	14	4	2171	08
81	2172	Autafond	10	1004	1001				2	2	1	039	04			21	9	2175	08
612	2173	Autigny	10	1004	1001		1		2	2	1	039	04			16	7	2186	08
1215	2174	Avry-sur-Matran	10	1004	1001				2	2	1	039	04	2196	4	12	2	2174	08
2214	2175	Belfaux	10	1004	1001			1	2	2	1	039	04	2196	4	13	2	2175	08
500	2176	Bonnefontaine	10	1004	1001	104	4		2	2	1	039	04	2196	4	14	4	2220	08
554	2177	Chénens	10	1004	1001		1	1	2	2	1	039	04			15	7	2234	08
109	2179	Chésopelloz	10	1004	1001				2	2	1	039	04			20	8	2183	08
281	2180	La Corbaz	10	1004	1001				2	2	1	039	04	2196	4	14	4	2243	08
84	2181	Corjolens	10	1004	1001				2	2	1	039	04	2196	4	14	4	2174	08
107	2182	Cormagens	10	1004	1001				2	2	1	039	04	2196	4	14	4	2243	08
1621	2183	Corminboeuf	10	1004	1001			1	2	2	1	039	04	2196	4	14	4	2183	08
802	2184	Corpataux-Magnedens	10	1004	1001		1		2	2	1	039	04	2196	4	14	4	2222	08
262	2185	Corserey	10	1004	1001		1		2	2	1	039	04			20	8	2221	08
963	2186	Cottens (FR)	10	1004	1001		1		2	2	1	039	04	2196	4	14	4	2186	08
710	2188	Ecuvillens	10	1004	1001		1	1	2	2	1	039	04	2196	4	14	4	2233	08
1034	2189	Ependes (FR)	10	1004	1001	104	1		2	2	1	039	04	2196	4	14	4	2189	08
253	2190	Essert (FR)	10	1004	1001	104	1		2	2	1	039	04	2196	4	14	4	2220	08
150	2191	Estavayer-le-Gibloux	10	1004	1001	104	1		2	2	1	039	04			19	8	2231	08
1775	2192	Farvagny	10	1004	1001	104	1	1	2	2	1	039	04	2196	4	14	4	2192	08
183	2194	Ferpicloz	10	1004	1001	104	1		2	2	1	039	04	2196	4	05	3	2171	08
35547	2196	Fribourg	10	1004	1001		1	1	2	2	1	039	04	2196	4	02	1	2196	08
2291	2197	Givisiez	10	1004	1001			1	2	2	1	039	04	2196	4	12	2	2197	08
2042	2198	Granges-Paccot	10	1004	1001			1	2	2	1	039	04	2196	4	12	2	2198	08
1473	2200	Grolley	10	1004	1001			1	2	2	1	039	04	2196	4	14	4	2200	08
638	2202	Lentigny	10	1004	1001		1		2	2	1	039	04	2196	4	14	4	2234	08
429	2203	Lossy-Formangueires	10	1004	1001				2	2	1	039	04	2196	4	14	4	2243	08
169	2204	Lovens	10	1004	1001		1		2	2	1	039	04	2196	4	14	4	2234	08
7184	2206	Marly	10	1004	1001		1	1	2	2	1	039	04	2196	4	13	2	2206	08
1261	2208	Matran	10	1004	1001			1	2	2	1	039	04	2196	4	14	4	2208	08
491	2210	Montévrax	10	1004	1001	104	4		2	2	1	039	04	2196	4	14	4	2220	08
1666	2211	Neyruz (FR)	10	1004	1001				2	2	1	039	04	2196	4	14	4	2211	08
472	2213	Noréaz	10	1004	1001				2	2	1	039	04			20	8	2217	08
197	2214	Oberried (FR)	10	1004	1001	104	4		2	2	1	039	04	2196	4	08	6	2220	08
478	2215	Onnens (FR)	10	1004	1001		1		2	2	1	039	04	2196	4	14	4	2234	08
136	2216	Pierrafortscha	10	1004	1001		1		2	2	1	039	04			21	9	2220	08
488	2217	Ponthaux	10	1004	1001		1		2	2	1	039	04			16	7	2217	08
936	2219	Posieux	10	1004	1001		1	1	2	2	1	039	04	2196	4	12	2	2233	08
1119	2220	Praroman	10	1004	1001	104	1		2	2	1	039	04	2196	4	14	4	2220	08
806	2221	Prez-vers-Noréaz	10	1004	1001		1		2	2	1	039	04			16	7	2221	08
1114	2222	Rossens (FR)	10	1004	1001	104	1	1	2	2	1	039	04	2196	4	14	4	2222	08
262	2223	Rueyres-Saint-Laurent	10	1004	1001	104	1		2	2	1	039	04			16	7	2231	08
109	2225	Senèdes	10	1004	1001	104	1		2	2	1	039	04	2196	4	14	4	2171	08
1248	2226	Treyvaux	10	1004	1001	104	1	1	2	2	1	039	04			20	8	2226	08
256	2227	Villarlod	10	1004	1001	104	1		2	2	1	039	04			15	7	2231	08
9339	2228	Villars-sur-Glâne	10	1004	1001			1	2	2	1	039	04	2196	4	12	2	2228	08
244	2229	Villarsel-He-Gibloux	10	1004	1001	104	1		2	2	1	039	04			15	7	2231	08
74	2230	Villarsel-sur-Marly	10	1004	1001		1		2	2	1	039	04	2196	4	14	4	2220	08
709	2231	Vuisternens-en-Ogoz	10	1004	1001	104	1	1	2	2	1	039	04			16	7	2231	08
121	2232	Zénauva	10	1004	1001	104	4		2	2	1	039	04	2196	4	14	4	2220	08

	Communes		Les niveaux géographiques																	
			Les collectivités territoriales institutionnelles	Les espaces de la politique territoriale				Les régions d'analyse						Les typologies territoriales						
Population résidente RFP 2000	Numéro de la commune	Nom de la commune	Cantons	Districts	Régions d'aménagement du territoire	Régions LIM	Régions de montagne	ZER 2001	Grandes régions	Régions linguistiques 2000	Aires confessionnelles	Régions MS	Bassins d'emploi	Agglomérations 2000	Aires métropolitaines	Types de communes (22)	Types de communes (9)	Groupes de communes	Typologie de régions MS	
28175		Bezirk See/ District du Lac																		
136	2241	Agriswil	10	1005	1004				2	1	2	042	04				15	7	2276	11
551	2243	Barberêche	10	1005	1001				2	2	1	039	04				20	8	2243	08
154	2244	Büchslen	10	1005	1004				2	1	2	042	04				20	8	2276	11
752	2247	Cordast	10	1005	1004				2	1	11	042	04				15	7	2247	11
903	2250	Courgevaux	10	1005	1004			1	2	1	22	042	04				15	7	2250	11
259	2251	Courlevon	10	1005	1004				2	1	2	042	04				20	8	2250	11
1054	2253	Courtaman	10	1005	1004				2	2	1	042	04	2196	4		14	4	2254	11
1626	2254	Courtepin	10	1005	1004				2	2	1	042	04	2196	4		12	2	2254	11
729	2257	Cressier (FR)	10	1005	1004				2	2	1	042	04				17	6	2257	11
481	2258	Fräschels	10	1005	1004		1		2	1	2	042	04				20	8	2265	11
560	2259	Galmiz	10	1005	1004			1	2	1	2	042	04				15	7	2274	11
281	2260	Gempenach	10	1005	1004				2	1	2	042	04				20	8	2276	11
150	2261	Greng	10	1005	1004				2	1	2	042	04				20	8	2250	11
1521	2262	Gurmels	10	1005	1004				2	1	1	042	04				17	6	2262	11
293	2263	Guschelmuth	10	1005	1004				2	1	1	042	04				16	7	2262	11
395	2264	Jeuss	10	1005	1004				2	1	2	042	04				15	7	2277	11
3892	2265	Kerzers	10	1005	1004			1	2	1	2	042	04				17	6	2265	11
506	2266	Kleinbösingen	10	1005	1004				2	1	1	042	04				15	7	2262	11
636	2269	Liebistorf	10	1005	1004				2	1	1	042	04				16	7	2262	11
179	2270	Lurtigen	10	1005	1004				2	1	2	042	04				19	8	2277	11
547	2271	Meyriez	10	1005	1004				2	1	2	042	04				15	7	2275	11
1232	2272	Misery-Courtion	10	1005	1004				2	2	1	042	04	2196	4		14	4	2272	11
719	2274	Muntelier	10	1005	1004				2	1	2	042	04				15	7	2274	11
5578	2275	Murten	10	1005	1004			1	2	1	2	042	04				04	6	2275	11
695	2276	Ried bei Kerzers	10	1005	1004			1	2	1	2	042	04				20	8	2276	11
400	2277	Salvenach	10	1005	1004				2	1	2	042	04				20	8	2277	11
359	2278	Ulmiz	10	1005	1004				2	1	2	042	04				20	8	2277	11
453	2279	Villarepos	10	1005	1004				2	2	1	042	04				16	7	2257	11
1656	2280	Bas-Vully	10	1005	1004			1	2	2	2	042	04				17	6	2280	11
1055	2281	Haut-Vully	10	1005	1004		1		2	2	2	042	04				20	8	2281	11
109	2282	Wallenbuch	10	1005	1004				2	1	22	042	04				16	7	2262	11
314	2283	Wallenried	10	1005	1004				2	2	1	042	04				15	7	2257	11
38299		Bezirk Sense																		
1881	2291	Alterswil	10	1006	1003	101	1		2	1	1	041	04				16	7	2291	09
561	2292	Brünisried	10	1006	1003	101	1		2	1	1	041	04				16	7	2292	09
6712	2293	Düringen	10	1006	1003	101		1	2	1	1	041	04	2196	4		12	2	2293	09
1393	2294	Giffers	10	1006	1003	101	1		2	1	1	041	04	2196	4		14	4	2294	09
3117	2295	Bösingen	10	1006	1003	101		1	2	1	1	041	04	0351	4		11	4	2295	09
1101	2296	Heitenried	10	1006	1003	101	1	1	2	1	1	041	04				16	7	2296	09
1006	2298	Oberschrot	10	1006	1003	101	4		2	1	1	041	04				16	7	2298	09
1938	2299	Plaffeien	10	1006	1003	101	4		2	1	1	041	04				17	6	2299	09
980	2300	Plasselb	10	1006	1003	101	4		2	1	1	041	04				16	7	2300	09
1025	2301	Rechthalten	10	1006	1003	101	1		2	1	1	041	04				16	7	2301	09
1924	2302	St. Antoni	10	1006	1003	101	1	1	2	1	1	041	04				16	7	2302	09
955	2303	St. Silvester	10	1006	1003	101	4		2	1	1	041	04				16	7	2303	09
1162	2304	St. Ursen	10	1006	1003	101	1		2	1	1	041	04				16	7	2304	09
3280	2305	Schmittlen (FR)	10	1006	1003	101	1	1	2	1	1	041	04	0351	4		11	4	2305	09
2627	2306	Tafers	10	1006	1003	101	1	1	2	1	1	041	04	2196	4		12	2	2306	09

## Les communes selon leur appartenance aux différents niveaux géographiques, en 2000

	Communes		Les niveaux géographiques																	
			Les collectivités territoriales institutionnelles		Les espaces de la politique territoriale				Les régions d'analyse							Les typologies territoriales				
Population résidente RFP 2000	Numéro de la commune	Nom de la commune	Cantons	Districts	Régions d'aménagement du territoire	Régions LIM	Régions de montagne	ZER 2001	Grandes régions	Régions linguistiques 2000	Aires confessionnelles	Régions MS	Bassins d'emploi	Agglomérations 2000	Aires métropolitaines	Types de communes (22)	Types de communes (9)	Groupes de communes	Typologie de régions MS	
1147	2307	Tentlingen	10	1006	1003	101	1		2	1	1	041	04	2196	4		14	4	2307	09
2115	2308	Ueberstorf	10	1006	1003	101	1	1	2	1	1	041	04				16	7	2308	09
4916	2309	Wünnewil-Flamatt	10	1006	1003	101	1	1	2	1	1	041	04	0351	4		10	2	2309	09
459	2310	Zumholz	10	1006	1003	101	1		2	1	1	041	04				15	7	2292	09
12614		District de la Veveyse																		
2252	2321	Attalens	10	1007	1006	103	1	1	2	2	1	043	04	5890	2		11	4	2321	11
151	2322	Besencens	10	1007	1006	103	1	1	2	2	1	043	04				21	9	2335	11
1041	2323	Bossonnens	10	1007	1006	103	1	1	2	2	1	043	04	5890	2		10	2	2323	11
276	2324	Bouloz	10	1007	1006	103	1	1	2	2	1	043	04				20	8	2069	11
4389	2325	Châtel-Saint-Denis	10	1007	1006	103	4	1	2	2	1	043	04	5890	2		09	2	2325	11
392	2326	Le Crêt	10	1007	1006	103	1	1	2	2	1	043	04				21	9	2335	11
173	2327	Fiaugères	10	1007	1006	103	1	1	2	2	1	043	04				21	9	2335	11
629	2328	Granges (Veveyse)	10	1007	1006	103	1	1	2	2	1	043	04				15	7	2323	11
225	2329	Grattavache	10	1007	1006	103	1	1	2	2	1	043	04				15	7	2335	11
166	2330	Pont (Veveyse)	10	1007	1006	103	1	1	2	2	1	043	04				19	8	2102	11
407	2331	Porsel	10	1007	1006	103	1	1	2	2	1	043	04				15	7	2102	11
245	2332	Progens	10	1007	1006	103	1	1	2	2	1	043	04				15	7	2335	11
744	2333	Remaufens	10	1007	1006	103	1	1	2	2	1	043	04	5890	2		11	4	2325	11
505	2335	Saint-Martin (FR)	10	1007	1006	103	1	1	2	2	1	043	04				16	7	2335	11
1019	2336	Semsales	10	1007	1006	103	4	1	2	2	1	043	04				16	7	2336	11
244341		Kanton Solothurn																		
16737		Bezirk Gäu																		
2884	2401	Egerkingen	11	1101	1101		1		2	1	1	044	09	2581	9		12	2	2401	08
1196	2402	Härkingen	11	1101	1101		1		2	1	1	044	09	2581	9		12	2	2402	08
1617	2403	Kestenholz	11	1101	1101		1		2	1	1	044	09				16	7	2403	08
1796	2404	Neuendorf	11	1101	1101		1		2	1	1	044	09	2581	9		12	2	2404	08
947	2405	Niederbuchsiten	11	1101	1101		1		2	1	1	044	09	2581	9		14	4	2405	08
1841	2406	Oberbuchsiten	11	1101	1101		1		2	1	1	044	09	2581	9		14	4	2406	08
4517	2407	Oensingen	11	1101	1101		1	1	2	1	11	044	09				17	6	2407	08
1939	2408	Wolfwil	11	1101	1101		1		2	1	1	044	09				17	6	2408	08
14038		Bezirk Thal																		
543	2421	Aedermannsdorf	11	1102	1102	111	3		2	1	1	045	09				19	8	2424	12
5574	2422	Balsthal	11	1102	1102	111	3	1	2	1	1	045	09				04	6	2422	12
84	2423	Gänsbrunnen	11	1102	1102	111	3		2	1	2	045	09				22	9	2429	12
568	2424	Herbetswil	11	1102	1102	111	3		2	1	1	045	09				19	8	2424	12
589	2425	Holderbank (SO)	11	1102	1102	111	3		2	1	1	045	09				17	6	2428	12
1651	2426	Laupersdorf	11	1102	1102	111	3		2	1	1	045	09				16	7	2426	12
1305	2427	Matzendorf	11	1102	1102	111	3		2	1	1	045	09				16	7	2427	12
2553	2428	Mümliswil-Ramiswil	11	1102	1102	111	3		2	1	1	045	09				19	8	2428	12
1171	2429	Welschenrohr	11	1102	1102	111	3		2	1	1	045	09				18	6	2429	12
7092		Bezirk Bucheggberg																		
179	2441	Aetigkofen	11	1103	1103				2	1	2	046	06				19	8	2456	07
273	2442	Aetingen	11	1103	1103				2	1	2	046	06				20	8	2457	07
109	2443	Balm bei Messen	11	1103	1103				2	1	2	046	06				20	8	2457	07
222	2444	Bibern (SO)	11	1103	1103				2	1	2	046	06				16	7	2456	07

	Communes		Les niveaux géographiques																	
			Les collectivités territoriales institutionnelles		Les espaces de la politique territoriale			Les régions d'analyse							Les typologies territoriales					
Population résidente RFP 2000	Numéro de la commune	Nom de la commune	Cantons	Districts	Régions d'aménagement du territoire	Régions LIM	Régions de montagne	ZER 2001	Grandes régions	Régions linguistiques 2000	Aires confessionnelles	Régions MS	Bassins d'emploi	Agglomérations 2000	Aires métropolitaines	Types de communes (22)	Types de communes (9)	Groupes de communes	Typologie de régions MS	
289	2445	Biezwil	11	1103	1103				2	1	2	046	06				16	7	2461	07
187	2446	Brügglen	11	1103	1103				2	1	2	046	06				15	7	2456	07
189	2447	Brunnenenthal	11	1103	1103				2	1	2	046	06				16	7	2457	07
188	2449	Gossliwil	11	1103	1103				2	1	2	046	06				16	7	2456	07
248	2450	Hessigkofen	11	1103	1103				2	1	2	046	06				20	8	2456	07
240	2452	Küttigkofen	11	1103	1103				2	1	2	046	06				16	7	2455	07
333	2453	Kyburg-Buchegg	11	1103	1103				2	1	2	046	06				15	7	2455	07
445	2454	Lüsslingen	11	1103	1103		1		2	1	2	046	06				15	7	2459	07
641	2455	Lüterkofen-Ichertswil	11	1103	1103				2	1	2	046	06				15	7	2455	07
371	2456	Lütterswil-Gächliwil	11	1103	1103				2	1	2	046	06				19	8	2456	07
968	2457	Messen	11	1103	1103				2	1	2	046	06				20	8	2457	07
328	2458	Mühledorf (SO)	11	1103	1103				2	1	2	046	06				19	8	2456	07
480	2459	Nennigkofen	11	1103	1103		1		2	1	2	046	06				19	8	2459	07
91	2460	Oberramsern	11	1103	1103				2	1	2	046	06				21	9	2457	07
946	2461	Schnottwil	11	1103	1103				2	1	2	046	06				16	7	2461	07
190	2462	Tscheppach	11	1103	1103				2	1	2	046	06				16	7	2456	07
175	2463	Unterramsern	11	1103	1103				2	1	2	046	06				19	8	2457	07
17978		Bezirk Dorneck																		
976	2471	Bättwil	11	1104	1105		1		2	1	11	025	08	2701	3		11	4	2471	03
870	2472	Büren (SO)	11	1104	1105		3		2	1	1	025	08	2701	3		11	4	2478	03
5886	2473	Dornach	11	1104	1105		1		2	1	3	025	08	2701	3		09	2	2473	03
747	2474	Gempfen	11	1104	1105		3		2	1	3	025	08	2701	3		11	4	2475	03
1124	2475	Hochwald	11	1104	1105		3		2	1	11	025	08	2701	3		11	4	2475	03
2717	2476	Hofstetten-Flüh	11	1104	1105		3		2	1	11	025	08	2701	3		11	4	2476	03
817	2477	Metzerlen	11	1104	1105		3		2	1	1	025	08				16	7	2476	03
1314	2478	Nuglar-St. Pantaleon	11	1104	1105		3		2	1	1	025	08	2701	3		11	4	2478	03
1279	2479	Rodersdorf	11	1104	1105		3		2	1	3	025	08	2701	3		11	4	2479	03
958	2480	Seewen	11	1104	1105		3		2	1	1	025	08				16	7	2480	03
1290	2481	Witterswil	11	1104	1105		1		2	1	11	025	08	2701	3		11	4	2481	03
22211		Bezirk Gösgen																		
265	2491	Hauenstein-Hentthal	11	1105	1101		3		2	1	1	044	09				20	8	2500	08
522	2492	Kienberg	11	1105	1101		3		2	1	11	044	09				20	8	2496	08
3477	2493	Lostorf	11	1105	1101		1		2	1	11	044	09	2581	9		14	4	2493	08
2191	2494	Niedererlinsbach	11	1105	1101		1		2	1	11	044	09	4001	9		14	4	2494	08
3775	2495	Niedergösgen	11	1105	1101		1	1	2	1	11	044	09	4001	9		14	4	2495	08
691	2496	Obererlinsbach	11	1105	1101		1		2	1	11	044	09	4001	9		14	4	2496	08
1941	2497	Obergösgen	11	1105	1101		1		2	1	11	044	09	2581	9		14	4	2497	08
111	2498	Rohr (SO)	11	1105	1101		3		2	1	11	044	09				21	9	2499	08
945	2499	Stüsslingen	11	1105	1101		1		2	1	1	044	09				16	7	2499	08
6173	2500	Trimbach	11	1105	1101		1	1	2	1	11	044	09	2581	9		13	2	2500	08
1700	2501	Winznau	11	1105	1101		1		2	1	1	044	09	2581	9		14	4	2501	08
420	2502	Wisen (SO)	11	1105	1101		3		2	1	3	044	09				15	7	2500	08
46319		Bezirk Wasseramt																		
1015	2511	Aeschi (SO)	11	1106	1103				2	1	22	046	06				16	7	2511	07
7603	2513	Biberist	11	1106	1103		1	1	2	1	22	046	06	2601	9		12	2	2513	07
489	2514	Bolken	11	1106	1103				2	1	22	046	06				15	7	2518	07
2011	2516	Deitingen	11	1106	1103		1		2	1	1	046	06				16	7	2516	07
5810	2517	Derendingen	11	1106	1103			1	2	1	3	046	06	2601	9		13	2	2517	07

## Les communes selon leur appartenance aux différents niveaux géographiques, en 2000

	Communes		Les niveaux géographiques																
			Les collectivités territoriales institutionnelles	Les espaces de la politique territoriale			Les régions d'analyse							Les typologies territoriales					
Population résidente RFP 2000	Numéro de la commune	Nom de la commune	Cantons	Districts	Régions d'aménagement du territoire	Régions LIM	Régions de montagne	ZER 2001	Grandes régions	Régions linguistiques 2000	Aires confessionnelles	Régions MS	Bassins d'emploi	Agglomérations 2000	Aires métropolitaines	Types de communes (22)	Types de communes (9)	Groupes de communes	Typologie de régions MS
783	2518	Etziken	11	1106	1103				2	1	1	046	06			16	7	2518	07
4694	2519	Gerlafingen	11	1106	1103			1	2	1	3	046	06	2601	9	13	2	2519	07
791	2520	Halten	11	1106	1103				2	1	22	046	06	2601	9	14	4	2520	07
528	2521	Heinrichswil-Winistorf	11	1106	1103				2	1	22	046	06			15	7	2520	07
168	2522	Hersiwil	11	1106	1103				2	1	1	046	06			16	7	2520	07
802	2523	Horriwil	11	1106	1103				2	1	1	046	06	2601	9	14	4	2523	07
67	2524	Hüniken	11	1106	1103				2	1	1	046	06			21	9	2523	07
1126	2525	Kriegstetten	11	1106	1103				2	1	22	046	06	2601	9	14	4	2525	07
2339	2526	Lohn-Ammannsegg	11	1106	1103				2	1	22	046	06	2601	9	14	4	2526	07
3112	2527	Luterbach	11	1106	1103		1	1	2	1	11	046	06	2601	9	14	4	2527	07
1047	2528	Obergerlafingen	11	1106	1103				2	1	2	046	06	2601	9	14	4	2528	07
658	2529	Oekingen	11	1106	1103				2	1	22	046	06	2601	9	14	4	2523	07
1586	2530	Recherswil	11	1106	1103				2	1	22	046	06	2601	9	14	4	2530	07
143	2531	Steinhof	11	1106	1103		1		2	1	1	015	09			16	7	0988	11
2625	2532	Subingen	11	1106	1103		1		2	1	11	046	06	2601	9	14	4	2532	07
8922	2534	Zuchwil	11	1106	1103		1	1	2	1	3	046	06	2601	9	12	2	2534	07
42008		Bezirk Lebern																	
196	2541	Balm bei Günsberg	11	1107	1103		3		2	1	3	046	06	2601	9	14	4	2547	07
5027	2542	Bellach	11	1107	1103		1		2	1	3	046	06	2601	9	12	2	2542	07
4721	2543	Bettlach	11	1107	1104		1		2	1	11	024	06	2546	9	13	2	2543	09
756	2544	Feldbrunnen-St. Niklaus	11	1107	1103		1		2	1	11	046	06	2601	9	05	3	2554	07
1006	2545	Flumenthal	11	1107	1103		1		2	1	3	046	06			15	7	2545	07
15938	2546	Grenchen	11	1107	1104		1	1	2	1	3	024	06	2546	9	03	1	2546	09
1187	2547	Günsberg	11	1107	1103		3		2	1	11	046	06			16	7	2547	07
664	2548	Hubersdorf	11	1107	1103		1		2	1	11	046	06	2601	9	14	4	2548	07
39	2549	Kammersrohr	11	1107	1103		3		2	1	11	046	06			21	9	2548	07
3400	2550	Langendorf	11	1107	1103		1		2	1	3	046	06	2601	9	13	2	2550	07
1399	2551	Lommiswil	11	1107	1103		1		2	1	11	046	06	2601	9	14	4	2551	07
354	2552	Niederwil (SO)	11	1107	1103		3		2	1	11	046	06			15	7	2548	07
1612	2553	Oberdorf (SO)	11	1107	1103		3		2	1	3	046	06	2601	9	14	4	2553	07
1489	2554	Riedholz	11	1107	1103		1		2	1	3	046	06	2601	9	14	4	2554	07
1410	2555	Rüttenen	11	1107	1103		1		2	1	11	046	06	2601	9	14	4	2555	07
2810	2556	Selzach	11	1107	1103		1		2	1	11	046	06			18	6	2556	07
48986		Bezirk Olten																	
636	2571	Boningen	11	1108	1101		1		2	1	1	044	09	2581	9	14	4	2575	08
2602	2572	Däniken	11	1108	1101		1	1	2	1	3	044	09	2581	9	12	2	2572	08
4615	2573	Dulliken	11	1108	1101		1	1	2	1	11	044	09	2581	9	13	2	2573	08
331	2574	Eppenberg-Wöschnau	11	1108	1101		1	1	2	1	3	044	09	4001	9	14	4	2583	08
1450	2575	Fülenbach	11	1108	1101		1		2	1	1	044	09			16	7	2575	08
2393	2576	Gretzenbach	11	1108	1101		1	1	2	1	11	044	09	4001	9	14	4	2576	08
1428	2578	Gunzgen	11	1108	1101		1		2	1	1	044	09	2581	9	14	4	2578	08
4178	2579	Hägendorf	11	1108	1101		1		2	1	1	044	09	2581	9	12	2	2579	08
2486	2580	Kappel (SO)	11	1108	1101		1		2	1	1	044	09	2581	9	14	4	2580	08
16757	2581	Olten	11	1108	1101		1	1	2	1	11	044	09	2581	9	02	1	2581	08
885	2582	Rickenbach (SO)	11	1108	1101		1		2	1	11	044	09	2581	9	12	2	2586	08
4761	2583	Schönenwerd	11	1108	1101		1	1	2	1	3	044	09	4001	9	12	2	2583	08
1253	2584	Starrkirch-Wil	11	1108	1101		1		2	1	3	044	09	2581	9	05	3	2584	08
632	2585	Walterswil (SO)	11	1108	1101		1		2	1	22	044	09			15	7	2572	08
4579	2586	Wangen bei Olten	11	1108	1101		1		2	1	11	044	09	2581	9	12	2	2586	08

	Communes		Les niveaux géographiques																
			Les collectivités territoriales institutionnelles	Les espaces de la politique territoriale				Les régions d'analyse						Les typologies territoriales					
Population résidente RFP 2000		Numéro de la commune Nom de la commune	Cantons	Districts	Régions d'aménagement du territoire	Régions LIM	Régions de montagne	ZER 2001	Grandes régions	Régions linguistiques 2000	Aires confessionnelles	Régions MS	Bassins d'emploi	Agglomérations 2000	Aires métropolitaines	Types de communes (22)	Types de communes (9)	Groupes de communes	Typologie de régions MS
15489		Bezirk Solothurn																	
15489	2601	Solothurn	11	1109	1103		1	1	2	1	3	046	06	2601	9	02	1	2601	07
13483		Bezirk Thierstein																	
872	2611	Bärschwil	11	1110	1106		3		2	1	1	025	08			16	7	2611	03
311	2612	Beinwil (SO)	11	1110	1106		3		2	1	1	025	08			21	9	2615	03
3260	2613	Breitenbach	11	1110	1106		3	1	2	1	1	025	08	2701	3	09	2	2613	03
1865	2614	Büsserach	11	1110	1106		3	1	2	1	1	025	08			16	7	2614	03
931	2615	Erschwil	11	1110	1106		3		2	1	1	025	08			16	7	2615	03
509	2616	Fehren	11	1110	1106		3		2	1	1	025	08			16	7	2622	03
494	2617	Grindel	11	1110	1106		3		2	1	1	025	08			16	7	2611	03
946	2618	Himmelried	11	1110	1106		3		2	1	11	025	08	2701	3	11	4	2618	03
1243	2619	Kleinlützel	11	1110	1106		3		2	1	1	025	08			18	6	2619	03
603	2620	Meltingen	11	1110	1106		3	1	2	1	1	025	08			16	7	2622	03
1843	2621	Nunningen	11	1110	1106		3	1	2	1	1	025	08			18	6	2621	03
606	2622	Zullwil	11	1110	1106		3		2	1	1	025	08			16	7	2622	03
188079		Kanton Basel-Stadt																	
166558	2701	Basel	12	1200	1201				3	1	3	047	08	2701	3	01	1	2701	01
1151	2702	Bettingen	12	1200	1201		1		3	1	2	047	08	2701	3	08	6	2702	01
20370	2703	Riehen	12	1200	1201				3	1	22	047	08	2701	3	05	3	2703	01
259374		Kanton Basel-Landschaft																	
141599		Bezirk Arlesheim																	
9735	2761	Aesch (BL)	13	1301	1301		1		3	1	11	048	08	2701	3	09	2	2761	02
18131	2762	Allschwil	13	1301	1301				3	1	3	048	08	2701	3	09	2	2762	02
8628	2763	Arlesheim	13	1301	1301		1		3	1	3	048	08	2701	3	05	3	2763	02
2679	2764	Biel-Benken	13	1301	1301		1		3	1	2	048	08	2701	3	05	3	2764	02
13977	2765	Binningen	13	1301	1301		1		3	1	3	048	08	2701	3	05	3	2765	02
10429	2766	Birsfelden	13	1301	1301				3	1	3	048	08	2701	3	09	2	2766	02
5508	2767	Bottmingen	13	1301	1301		1		3	1	22	048	08	2701	3	05	3	2767	02
4764	2768	Ettingen	13	1301	1301		1		3	1	11	048	08	2701	3	11	4	2768	02
11702	2769	Münchenstein	13	1301	1301		1		3	1	3	048	08	2701	3	09	2	2769	02
16654	2770	Muttenz	13	1301	1301		1		3	1	22	048	08	2701	3	09	2	2770	02
9363	2771	Oberwil (BL)	13	1301	1301		1		3	1	3	048	08	2701	3	10	2	2771	02
2027	2772	Pfeffingen	13	1301	1301		3		3	1	11	048	08	2701	3	11	4	2772	02
18323	2773	Reinach (BL)	13	1301	1301				3	1	3	048	08	2701	3	09	2	2773	02
1245	2774	Schönenbuch	13	1301	1301				3	1	11	048	08	2701	3	11	4	2774	02
8434	2775	Therwil	13	1301	1301		1		3	1	3	048	08	2701	3	11	4	2775	02
17182		Bezirk Laufen																	
660	2781	Blauen	13	1302	1301		3		3	1	1	025	08	2701	3	11	4	2784	03
1392	2782	Brislach	13	1302	1301		3		3	1	1	025	08	2701	3	11	4	2782	03
229	2783	Burg im Leimental	13	1302	1301		3		3	1	11	025	08			15	7	2791	03
686	2784	Dittingen	13	1302	1301		3		3	1	1	025	08			16	7	2784	03
1162	2785	Duggingen	13	1302	1301		3		3	1	11	025	08	2701	3	11	4	2785	03
1595	2786	Grellingen	13	1302	1301		3		3	1	11	025	08	2701	3	11	4	2786	03
4857	2787	Laufen	13	1302	1301		3		3	1	1	025	08	2701	3	09	2	2787	03

## Les communes selon leur appartenance aux différents niveaux géographiques, en 2000

	Communes		Les niveaux géographiques																	
			Les collectivités territoriales institutionnelles	Les espaces de la politique territoriale			Les régions d'analyse							Les typologies territoriales						
Population résidente RFP 2000	Numéro de la commune	Nom de la commune	Cantons	Districts	Régions d'aménagement du territoire	Régions LIM	Régions de montagne	ZER 2001	Grandes régions	Régions linguistiques 2000	Aires confessionnelles	Régions MS	Bassins d'emploi	Agglomérations 2000	Aires métropolitaines	Types de communes (22)	Types de communes (9)	Groupes de communes	Typologie de régions MS	
1149	2788	Liesberg	13	1302	1301		3		3	1	1	025	08				18	6	2788	03
352	2789	Nenzlingen	13	1302	1301		3		3	1	1	025	08	2701	3		11	4	2784	03
235	2790	Roggenburg	13	1302	1301		3		3	1	1	025	08				16	7	2788	03
1608	2791	Röschenz	13	1302	1301		3		3	1	1	025	08	2701	3		11	4	2791	03
1240	2792	Wahlen	13	1302	1301		3		3	1	1	025	08	2701	3		11	4	2792	03
2017	2793	Zwingen	13	1302	1301		3		3	1	1	025	08	2701	3		11	4	2793	03
54421		Bezirk Liestal																		
1360	2821	Arisdorf	13	1303	1301		3		3	1	2	049	08				15	7	2821	03
950	2822	Augst	13	1303	1301		1		3	1	22	048	08	2701	3		09	2	2822	02
4262	2823	Bubendorf	13	1303	1301		3		3	1	2	049	08	2701	3		09	2	2823	03
5703	2824	Frenkendorf	13	1303	1301		3		3	1	22	049	08	2701	3		10	2	2824	03
4164	2825	Füllinsdorf	13	1303	1301		3		3	1	22	049	08	2701	3		10	2	2825	03
798	2826	Giebenach	13	1303	1301		1		3	1	2	049	08	2701	3		11	4	2822	03
261	2827	Hersberg	13	1303	1301		3		3	1	2	049	08				15	7	2866	03
4645	2828	Lausen	13	1303	1301		3		3	1	22	049	08	2701	3		11	4	2828	03
12930	2829	Liestal	13	1303	1301		3		3	1	22	049	08	2701	3		09	2	2829	03
1237	2830	Lupsingen	13	1303	1301		3		3	1	2	049	08	2701	3		11	4	2830	03
14904	2831	Pratteln	13	1303	1301		1		3	1	3	048	08	2701	3		09	2	2831	02
641	2832	Ramlinsburg	13	1303	1301		3		3	1	2	049	08	2701	3		11	4	2832	03
1217	2833	Seltisberg	13	1303	1301		3		3	1	2	049	08	2701	3		11	4	2833	03
1349	2834	Ziefen	13	1303	1301		3		3	1	2	049	08	2701	3		11	4	2834	03
31029		Bezirk Sissach																		
495	2841	Anwil	13	1304	1301		3		3	1	2	049	08				16	7	2858	03
669	2842	Böckten	13	1304	1301		3		3	1	2	049	08	2701	3		09	2	2857	03
644	2843	Buckten	13	1304	1301		3		3	1	2	049	08				15	7	2843	03
909	2844	Buus	13	1304	1301		3		3	1	2	049	08				20	8	2844	03
506	2845	Diepflingen	13	1304	1301		3		3	1	2	049	08	2701	3		11	4	2845	03
5476	2846	Gelterkinden	13	1304	1301		3		3	1	2	049	08	2701	3		09	2	2846	03
268	2847	Häfelfingen	13	1304	1301		3		3	1	2	049	08				20	8	2845	03
290	2848	Hemmiken	13	1304	1301		3		3	1	2	049	08				16	7	2856	03
1618	2849	Itingen	13	1304	1301		3		3	1	2	049	08	2701	3		09	2	2849	03
484	2850	Känerkinden	13	1304	1301		3		3	1	2	049	08				15	7	2843	03
109	2851	Kilchberg (BL)	13	1304	1301		3		3	1	2	049	08				15	7	2860	03
1251	2852	Läufelfingen	13	1304	1301		3		3	1	2	049	08				17	6	2852	03
885	2853	Maisprach	13	1304	1301		3		3	1	2	049	08				16	7	2844	03
201	2854	Nusshof	13	1304	1301		3		3	1	2	049	08				15	7	2866	03
405	2855	Oltingen	13	1304	1301		3		3	1	2	049	08				19	8	2862	03
1881	2856	Ormalingen	13	1304	1301		3		3	1	2	049	08	2701	3		11	4	2856	03
521	2857	Rickenbach (BL)	13	1304	1301		3		3	1	2	049	08				15	7	2857	03
692	2858	Rothenthal	13	1304	1301		3		3	1	2	049	08				16	7	2858	03
321	2859	Rümlingen	13	1304	1301		3		3	1	2	049	08				15	7	2845	03
705	2860	Rünenberg	13	1304	1301		3		3	1	2	049	08	2701	3		11	4	2860	03
5325	2861	Sissach	13	1304	1301		3		3	1	2	049	08	2701	3		09	2	2861	03
850	2862	Tecknau	13	1304	1301		3		3	1	2	049	08	2701	3		11	4	2862	03
900	2863	Tenniken	13	1304	1301		3		3	1	2	049	08	2701	3		11	4	2863	03
1167	2864	Thürnen	13	1304	1301		3		3	1	2	049	08	2701	3		11	4	2864	03
655	2865	Wenslingen	13	1304	1301		3		3	1	2	049	08				16	7	2862	03
588	2866	Wintersingen	13	1304	1301		3		3	1	2	049	08				16	7	2866	03
335	2867	Wittinsburg	13	1304	1301		3		3	1	2	049	08				16	7	2845	03

Communes			Les niveaux géographiques																
Population résidente RFP 2000	Numéro de la commune	Nom de la commune	Les collectivités territoriales institutionnelles		Les espaces de la politique territoriale			Les régions d'analyse							Les typologies territoriales				
			Cantons	Districts	Régions d'aménagement du territoire	Régions LIM	Régions de montagne	ZER 2001	Grandes régions	Régions linguistiques 2000	Aires confessionnelles	Régions MS	Bassins d'emploi	Agglomérations 2000	Aires métropolitaines	Types de communes (22)	Types de communes (9)	Groupes de communes	Typologie de régions MS
446	2868	Zeglingen	13	1304	1301		3		3	1	2	049	08			19	8	2860	03
2433	2869	Zunzgen	13	1304	1301		3		3	1	2	049	08	2701	3	11	4	2869	03
<b>15143</b>		<b>Bezirk Waldenburg</b>																	
493	2881	Arboldswil	13	1305	1301		3		3	1	2	049	08	2701	3	11	4	2881	03
603	2882	Bennwil	13	1305	1301		3		3	1	2	049	08			16	7	2886	03
712	2883	Bretzwil	13	1305	1301		3		3	1	2	049	08			19	8	2883	03
1390	2884	Diegten	13	1305	1301		3		3	1	2	049	08			15	7	2884	03
566	2885	Eptingen	13	1305	1301		3		3	1	2	049	08			19	8	2884	03
2071	2886	Hölstein	13	1305	1301		3		3	1	2	049	08	2701	3	11	4	2886	03
441	2887	Lampenberg	13	1305	1301		3		3	1	2	049	08	2701	3	11	4	2832	03
929	2888	Langenbruck	13	1305	1301		3		3	1	2	049	08			20	8	2888	03
307	2889	Lauwil	13	1305	1301		3		3	1	2	049	08			20	8	2883	03
151	2890	Liedertswil	13	1305	1301		3		3	1	2	049	08			17	6	2881	03
1933	2891	Niederdorf	13	1305	1301		3		3	1	2	049	08	2701	3	11	4	2891	03
2319	2892	Oberdorf (BL)	13	1305	1301		3		3	1	2	049	08	2701	3	09	2	2892	03
1520	2893	Reigoldswil	13	1305	1301		3		3	1	2	049	08			17	6	2893	03
380	2894	Titterten	13	1305	1301		3		3	1	2	049	08			20	8	2881	03
1328	2895	Waldenburg	13	1305	1301		3		3	1	22	049	08			18	6	2895	03
<b>73392</b>		<b>Kanton Schaffhausen</b>																	
<b>4338</b>		<b>Bezirk Oberklettgau</b>																	
872	2901	Gächlingen	14	1401	1401		1		5	1	2	050	11			20	8	2901	04
258	2902	Guntmadingen	14	1401	1401		1		5	1	2	050	11			20	8	2932	04
1127	2903	Löhningen	14	1401	1401		1		5	1	2	050	11	2939	1	11	4	2903	04
1722	2904	Neunkirch	14	1401	1401		1		5	1	2	050	11			17	6	2904	04
359	2905	Osterfingen	14	1401	1401		1		5	1	2	050	11			20	8	2974	04
<b>7434</b>		<b>Bezirk Reiat</b>																	
194	2911	Altdorf (SH)	14	1402	1401		2	1	5	1	2	050	11			21	9	2914	04
174	2912	Barzheim	14	1402	1401		1	1	5	1	2	050	11			21	9	2920	04
263	2913	Bibern (SH)	14	1402	1401		2	1	5	1	2	050	11			19	8	2914	04
342	2914	Büttenhardt	14	1402	1401		2	1	5	1	2	050	11	2939	1	11	4	2914	04
785	2915	Dörflingen	14	1402	1401			1	5	1	2	050	11	2939	1	11	4	2915	04
127	2916	Hofen	14	1402	1401		2	1	5	1	2	050	11			16	7	2914	04
634	2917	Lohn (SH)	14	1402	1401		2	1	5	1	2	050	11	2939	1	11	4	2919	04
141	2918	Opfertshofen (SH)	14	1402	1401		2	1	5	1	2	050	11			16	7	2914	04
868	2919	Stetten (SH)	14	1402	1401		1	1	5	1	2	050	11	2939	1	11	4	2919	04
3906	2920	Thayngen	14	1402	1401		1	1	5	1	2	050	11	2939	1	09	2	2920	04
<b>49412</b>		<b>Bezirk Schaffhausen</b>																	
248	2931	Bargen (SH)	14	1403	1401		2	1	5	1	2	050	11			20	8	2936	04
3027	2932	Beringen	14	1403	1401		1	1	5	1	2	050	11	2939	1	09	2	2932	04
777	2933	Buchberg	14	1403	1401		1	1	5	1	2	050	11			16	7	2933	04
513	2934	Hemmental	14	1403	1401		2	1	5	1	2	050	11			16	7	2936	04
644	2936	Merishausen	14	1403	1401		2	1	5	1	2	050	11			16	7	2936	04
9959	2937	Neuhausen																	
		am Rheinflall	14	1403	1401		1	1	5	1	3	050	11	2939	1	09	2	2937	04
616	2938	Rüdlingen	14	1403	1401		1	1	5	1	2	050	11			17	6	2933	04
33628	2939	Schaffhausen	14	1403	1401		1	1	5	1	22	050	11	2939	1	02	1	2939	04

## Les communes selon leur appartenance aux différents niveaux géographiques, en 2000

	Communes		Les niveaux géographiques																	
			Les collectivités territoriales institutionnelles		Les espaces de la politique territoriale			Les régions d'analyse							Les typologies territoriales					
Population résidente RFP 2000	Numéro de la commune	Nom de la commune	Cantons	Districts	Régions d'aménagement du territoire	Régions LIM	Régions de montagne	ZER 2001	Grandes régions	Régions linguistiques 2000	Aires confessionnelles	Régions MS	Bassins d'emploi	Agglomérations 2000	Aires métropolitaines	Types de communes (22)	Types de communes (9)	Groupes de communes	Typologie de régions MS	
2986		Bezirk Schleithelm																		
500	2951	Beggingen	14	1404	1401		2		5	1	2	050	11				20	8	2952	04
1779	2952	Schleitheim	14	1404	1401		2		5	1	2	050	11				19	8	2952	04
707	2953	Siblingen	14	1404	1401		2		5	1	2	050	11				15	7	2901	04
4986		Bezirk Stein																		
341	2961	Buch (SH)	14	1405	1401				5	1	2	050	11				08	6	2963	04
377	2962	Hemishofen	14	1405	1401		1		5	1	2	050	11				19	8	2963	04
1283	2963	Ramsen	14	1405	1401				5	1	11	050	11				20	8	2963	04
2985	2964	Stein am Rhein	14	1405	1401		1		5	1	22	050	11				17	6	2964	04
4236		Bezirk Unterklettgau																		
2008	2971	Hallau	14	1406	1401		1		5	1	2	050	11				19	8	2971	04
397	2972	Oberhallau	14	1406	1401		1		5	1	2	050	11				21	9	2971	04
530	2973	Trasadingen	14	1406	1401		1		5	1	2	050	11				20	8	2974	04
1301	2974	Wilchingen	14	1406	1401		1		5	1	2	050	11				20	8	2974	04
53504		Kanton Appenzell Ausserrhoden																		
24248		Bezirk Hinterland																		
15882	3001	Herisau	15	1501	1701	151	4	1	5	1	22	051	12	3203	9		03	1	3001	09
1038	3002	Hundwil	15	1501	1701	151	4	1	5	1	2	051	12				21	9	3002	09
459	3003	Schönengrund	15	1501	1701	151	4	1	5	1	2	051	12				20	8	3004	09
1468	3004	Schwellbrunn	15	1501	1701	151	4	1	5	1	2	051	12				19	8	3004	09
1355	3005	Stein (AR)	15	1501	1701	151	4	1	5	1	2	051	12				20	8	3005	09
2336	3006	Urnäsch	15	1501	1701	151	4	1	5	1	2	051	12				19	8	3006	09
1710	3007	Waldstatt	15	1501	1701	151	4	1	5	1	2	051	12	3203	9		14	4	3007	09
15623		Bezirk Mittelland																		
1598	3021	Bühler	15	1502	1701	151	4		5	1	22	051	12				18	6	3021	09
2770	3022	Gais	15	1502	1701	151	4		5	1	2	051	12				17	6	3022	09
3853	3023	Speicher	15	1502	1701	151	4		5	1	22	051	12	3203	9		14	4	3023	09
5535	3024	Teufen (AR)	15	1502	1701	151	4		5	1	22	051	12	3203	9		05	3	3024	09
1867	3025	Trogen	15	1502	1701	151	4		5	1	22	051	12				17	6	3025	09
13633		Bezirk Vorderland																		
1038	3031	Grub (AR)	15	1503	1702	151	4		5	1	22	051	12				15	7	3031	09
4063	3032	Heiden	15	1503	1702	151	4		5	1	22	051	12				17	6	3032	09
1323	3033	Lutzenberg	15	1503	1702	151	4		5	1	22	051	12	4401	9		14	4	3237	09
1742	3034	Rehetobel	15	1503	1701	151	4		5	1	2	051	12				17	6	3034	09
716	3035	Reute (AR)	15	1503	1703	151	4		5	1	22	051	12				15	7	3032	09
881	3036	Wald (AR)	15	1503	1701	151	4		5	1	2	051	12				17	6	3034	09
2181	3037	Walzenhausen	15	1503	1702	151	4		5	1	22	051	12				17	6	3037	09
1689	3038	Wolfhalden	15	1503	1702	151	4		5	1	2	051	12				18	6	3038	09
14618		Kanton Appenzell Innerrhoden																		
5447	3101	Appenzell	16	1600	1601	161	4		5	1	1	052	12				04	6	3101	14
1379	3102	Gonten	16	1600	1601	161	4		5	1	1	052	12				21	9	3102	14

	Communes		Les niveaux géographiques																	
			Les collectivités territoriales institutionnelles	Les espaces de la politique territoriale				Les régions d'analyse						Les typologies territoriales						
Population résidente RFP 2000	Numéro de la commune	Nom de la commune	Cantons	Districts	Régions d'aménagement du territoire	Régions LIM	Régions de montagne	ZER 2001	Grandes régions	Régions linguistiques 2000	Aires confessionnelles	Régions MS	Bassins d'emploi	Agglomérations 2000	Aires métropolitaines	Types de communes (22)	Types de communes (9)	Groupes de communes	Typologie de régions MS	
2915	3103	Rüte	16	1600	1601	161	4		5	1	1	052	12				20	8	3103	14
1146	3104	Schlatt-Haslen	16	1600	1601	161	4		5	1	1	052	12				21	9	3104	14
1935	3105	Schwende	16	1600	1601	161	4		5	1	1	052	12				20	8	3105	14
1796	3111	Oberegg	16	1600	1703	151	4		5	1	1	051	12				19	8	3111	09
452837		Kanton St. Gallen																		
83329		Bezirk St. Gallen																		
1143	3201	Häggenschwil	17	1701	1701		1		5	1	1	053	12				20	8	3201	06
1074	3202	Muolen	17	1701	1701		1		5	1	1	053	12				20	8	3202	06
72626	3203	St. Gallen	17	1701	1701		1		5	1	11	053	12	3203	9		02	1	3203	06
8486	3204	Wittenbach	17	1701	1701		1		5	1	11	053	12	3203	9		13	2	3204	06
34465		Bezirk Rorschach																		
846	3211	Berg (SG)	17	1702	1701		1		5	1	1	053	12				15	7	3211	06
2079	3212	Eggersriet	17	1702	1701	151	4		5	1	1	053	12				15	7	3212	06
8441	3213	Goldach	17	1702	1702		4		5	1	1	053	12	4401	9		13	2	3213	06
3116	3214	Mörschwil	17	1702	1701		1		5	1	1	053	12	3203	9		05	3	3214	06
8647	3215	Rorschach	17	1702	1702		4		5	1	11	053	12	4401	9		03	1	3215	06
6483	3216	Rorschacherberg	17	1702	1702		4		5	1	11	053	12	4401	9		13	2	3216	06
2899	3217	Steinach	17	1702	2003		1		5	1	1	078	12	4401	9		12	2	3217	09
1057	3218	Tübach	17	1702	1702		1		5	1	1	053	12	4401	9		12	2	3218	06
897	3219	Untereggen	17	1702	1702		4		5	1	1	053	12				16	7	3212	06
40738		Bezirk Unterrheintal																		
6409	3231	Au (SG)	17	1703	1703		4		5	1	1	054	12	3231	9		12	2	3231	07
4024	3232	Balgach	17	1703	1703		4	1	5	1	11	054	12	3231	9		12	2	3232	07
3289	3233	Berneck	17	1703	1703		4		5	1	11	054	12	3231	9		12	2	3233	07
5034	3234	Diepoldsau	17	1703	1703		4	1	5	1	1	054	12	3231	9		12	2	3234	07
3231	3235	Rheineck	17	1703	1702		4		5	1	11	053	12	4401	9		12	2	3235	06
5285	3236	St. Margrethen	17	1703	1702		4		5	1	11	053	12	3231	9		12	2	3236	06
5996	3237	Thal	17	1703	1702		4		5	1	11	053	12	4401	9		12	2	3237	06
7470	3238	Widnau	17	1703	1703		4	1	5	1	1	054	12	3231	9		12	2	3238	07
26902		Bezirk Oberrheintal																		
10381	3251	Altstätten	17	1704	1703		4		5	1	1	054	12	3231	9		03	1	3251	07
1266	3252	Eichberg	17	1704	1703		4		5	1	11	054	12	3231	9		14	4	3252	07
1779	3253	Marbach (SG)	17	1704	1703		4		5	1	11	054	12	3231	9		14	4	3253	07
7454	3254	Oberriet (SG)	17	1704	1703		4	1	5	1	1	054	12				18	6	3254	07
4055	3255	Rebstein	17	1704	1703		4		5	1	11	054	12	3231	9		14	4	3255	07
1967	3256	Rüthi (SG)	17	1704	1703		4	1	5	1	1	054	12				18	6	3256	07
33004		Bezirk Werdenberg																		
10399	3271	Buchs (SG)	17	1705	1704		4		5	1	22	055	12	3271	9		03	1	3271	09
2867	3272	Gams	17	1705	1704		4		5	1	1	055	12				19	8	3272	09
6297	3273	Grabs	17	1705	1704		4		5	1	2	055	12	3271	9		12	2	3273	09
4484	3274	Sennwald	17	1705	1704		4	1	5	1	22	055	12				18	6	3274	09
4253	3275	Sevelen	17	1705	1704		4	1	5	1	22	055	12	3271	9		14	4	3275	09
4704	3276	Wartau	17	1705	1704		4	1	5	1	2	055	12				18	6	3276	09

## Les communes selon leur appartenance aux différents niveaux géographiques, en 2000

	Communes		Les niveaux géographiques																	
			Les collectivités territoriales institutionnelles		Les espaces de la politique territoriale			Les régions d'analyse							Les typologies territoriales					
Population résidente RFP 2000	Numéro de la commune	Nom de la commune	Cantons	Districts	Régions d'aménagement du territoire	Régions LIM	Régions de montagne	ZER 2001	Grandes régions	Régions linguistiques 2000	Aires confessionnelles	Régions MS	Bassins d'emploi	Agglomérations 2000	Aires métropolitaines	Types de communes (22)	Types de communes (9)	Groupes de communes	Typologie de régions MS	
35339		Bezirk Sargans																		
4929	3291	Bad Ragaz	17	1706	1705	172	4		5	1	1	056	13				06	5	3291	12
4882	3292	Flums	17	1706	1705	172	4		5	1	1	056	13				18	6	3292	12
7837	3293	Mels	17	1706	1705	172	4		5	1	1	056	13				17	6	3293	12
1754	3294	Pfäfers	17	1706	1705	172	4		5	1	1	056	13				20	8	3294	12
2749	3295	Quarten	17	1706	1705	172	4	1	5	1	1	056	13				17	6	3295	12
4765	3296	Sargans	17	1706	1705	172	4	1	5	1	1	056	13				04	6	3296	12
3891	3297	Vilters-Wangs	17	1706	1705	172	4		5	1	1	056	13				17	6	3297	12
4532	3298	Walenstadt	17	1706	1705	172	4		5	1	1	056	13				17	6	3298	12
13217		Bezirk Gaster																		
1593	3311	Amden	17	1707	1706	172	4		5	1	1	056	13				20	8	3311	12
2228	3312	Benken (SG)	17	1707	1706		4	1	5	1	1	057	10				19	8	3312	05
3694	3313	Kaltbrunn	17	1707	1706		4	1	5	1	1	057	10				18	6	3313	05
707	3314	Rieden	17	1707	1706		4		5	1	1	057	10				16	7	3334	05
3573	3315	Schänis	17	1707	1706		4	1	5	1	1	057	10				19	8	3315	05
1422	3316	Weesen	17	1707	1706	172	4		5	1	1	056	13				17	6	3316	12
44689		Bezirk See																		
1289	3331	Ernetschwil	17	1708	1706		4		5	1	1	057	10				15	7	3331	05
5083	3332	Eschenbach (SG)	17	1708	1706		1		5	1	1	057	10	3336	1		11	4	3332	05
1045	3333	Goldingen	17	1708	1706	011	4		5	1	1	057	10				19	8	3333	05
2634	3334	Gommiswald	17	1708	1706		4		5	1	1	057	10				17	6	3334	05
16947	3335	Jona	17	1708	1706		1		5	1	1	057	10	3336	1		10	2	3335	05
7421	3336	Rapperswil (SG)	17	1708	1706		1		5	1	1	057	10	3336	1		03	1	3336	05
1719	3337	St. Gallenkappel	17	1708	1706	011	4		5	1	1	057	10				19	8	3337	05
3182	3338	Schmerikon	17	1708	1706		4		5	1	1	057	10				18	6	3338	05
5369	3339	Uznach	17	1708	1706		4		5	1	1	057	10				18	6	3339	05
11783		Bezirk Obertoggenburg																		
1453	3351	Alt St. Johann	17	1709	1707	171	4		5	1	11	058	12				07	5	3351	11
5007	3352	Ebnat-Kappel	17	1709	1707	171	4	1	5	1	2	058	12				18	6	3352	11
1664	3354	Krummenau	17	1709	1707	171	4		5	1	22	058	12				08	6	3354	11
2001	3355	Nesslau	17	1709	1707	171	4		5	1	2	058	12				20	8	3355	11
398	3356	Stein (SG)	17	1709	1707	171	4		5	1	2	058	12				21	9	3355	11
1260	3357	Wildhaus	17	1709	1707	171	4		5	1	22	058	12				07	5	3357	11
15009		Bezirk Neutoggenburg																		
917	3371	Brunnadern	17	1710	1707	171	4	1	5	1	2	058	12				17	6	3371	11
944	3372	Hemberg	17	1710	1707	171	4		5	1	2	058	12				21	9	3372	11
278	3373	Krinau	17	1710	1707	171	4		5	1	2	058	12				21	9	3394	11
1893	3374	Lichtensteig	17	1710	1707	171	4	1	5	1	1	058	12				18	6	3374	11
1456	3375	Oberhelfenschwil	17	1710	1707	171	4		5	1	22	058	12				19	8	3375	11
1256	3376	St. Peterzell	17	1710	1707	171	4		5	1	2	058	12				19	8	3376	11
8265	3377	Wattwil	17	1710	1707	171	4	1	5	1	11	058	12				03	1	3377	11
15743		Bezirk Alttoggenburg																		
3550	3391	Bütschwil	17	1711	1707	171	4	1	5	1	1	058	12				18	6	3391	11
7904	3392	Kirchberg (SG)	17	1711	1708		1	1	5	1	1	059	12				18	6	3392	07

	Communes		Les niveaux géographiques																	
			Les collectivités territoriales institutionnelles		Les espaces de la politique territoriale				Les régions d'analyse						Les typologies territoriales					
Population résidente RFP 2000	Numéro de la commune	Nom de la commune	Cantons	Districts	Régions d'aménagement du territoire	Régions LIM	Régions de montagne	ZER 2001	Grandes régions	Régions linguistiques 2000	Aires confessionnelles	Régions MS	Bassins d'emploi	Agglomérations 2000	Aires métropolitaines	Types de communes (22)	Types de communes (9)	Groupes de communes	Typologie de régions MS	
1395	3393	Lütisburg	17	1711	1708		1	1	5	1	11	059	12				19	8	3393	07
2894	3394	Mosnang	17	1711	1707	171	4		5	1	1	058	12				19	8	3394	11
37276		Bezirk Untertoggenburg																		
3952	3401	Degersheim	17	1712	1701		4		5	1	11	053	12				18	6	3401	06
9320	3402	Flawil	17	1712	1701		1		5	1	11	053	12	3203	9		12	2	3402	06
1111	3403	Ganterschwil	17	1712	1707	171	4		5	1	1	058	12				19	8	3403	11
3134	3405	Jonschwil	17	1712	1708		1	1	5	1	1	059	12				15	7	3405	07
2261	3406	Mogelsberg	17	1712	1707	171	4		5	1	2	058	12				20	8	3406	11
5521	3407	Oberuzwil	17	1712	1708		1		5	1	11	059	12	3425	9		14	4	3407	07
11977	3408	Uzwil	17	1712	1708		1	1	5	1	11	059	12	3425	9		12	2	3408	07
32446		Bezirk Wil																		
4297	3421	Bronschhofen	17	1713	1708			1	5	1	1	059	12	3425	9		13	2	3421	07
1414	3422	Niederbüren	17	1713	1701		1		5	1	1	053	12				19	8	3422	06
2599	3423	Niederhelfenschwil	17	1713	1708				5	1	1	059	12				19	8	3423	07
3946	3424	Oberbüren	17	1713	1708		1		5	1	1	059	12	3425	9		12	2	3424	07
16392	3425	Wil (SG)	17	1713	1708				5	1	1	059	12	3425	9	02	1	3425	07	
3798	3426	Zuzwil (SG)	17	1713	1708				5	1	1	059	12	3425	9	14	4	3426	07	
28897		Bezirk Gossau																		
1557	3441	Andwil (SG)	17	1714	1701		1		5	1	1	053	12	3203	9		14	4	3441	06
7495	3442	Gaiserwald	17	1714	1701		1		5	1	1	053	12	3203	9		13	2	3442	06
16805	3443	Gossau (SG)	17	1714	1701		1		5	1	1	053	12	3203	9		12	2	3443	06
3040	3444	Waldkirch	17	1714	1701		1		5	1	1	053	12				20	8	3444	06
187058		Kanton Graubünden																		
8514		Bezirk Albula																		
3369		Kreis Alvaschein																		
154	3501	Alvaschein	18	1801	1805	186	4		5	1	1	064	13				20	8	3513	13
86	3502	Mon	18	1801	1805	186	4		5	4	1	064	13				21	9	3536	13
80	3503	Mutten	18	1801	1806	183	4		5	1	2	065	13				21	9	3640	14
128	3504	Stierva	18	1801	1805	186	4		5	4	1	064	13				21	9	3536	13
230	3505	Tiefencastel	18	1801	1805	186	4	1	5	1	1	064	13				17	6	3513	13
2691	3506	Vaz/Obervaz	18	1801	1805	186	4		5	1	1	064	13				06	5	3506	13
1498		Kreis Belfort																		
403	3511	Alvaneu	18	1801	1805	186	4		5	1	1	064	13				20	8	3511	13
117	3512	Brienz/Brinzauls	18	1801	1805	186	4		5	1	1	064	13				20	8	3513	13
485	3513	Lantsch/Lenz	18	1801	1805	186	4		5	1	1	064	13				07	5	3513	13
243	3514	Schmitten (GR)	18	1801	1805	186	4		5	1	1	064	13				17	6	3511	13
250	3515	Surava	18	1801	1805	186	4	1	5	1	1	064	13				17	6	3513	13
1287		Kreis Bergün																		
520	3521	Bergün/Bravuogn	18	1801	1805	186	4	1	5	1	2	064	13				06	5	3521	13
466	3522	Filisur	18	1801	1805	186	4	1	5	1	2	064	13				20	8	3521	13
301	3523	Wiesen (GR)	18	1801	1805	186	4		5	1	2	064	13				07	5	3511	13

## Les communes selon leur appartenance aux différents niveaux géographiques, en 2000

	Communes		Les niveaux géographiques																Les typologies territoriales			
			Les collectivités territoriales institutionnelles		Les espaces de la politique territoriale			Les régions d'analyse														
Population résidente RFP 2000	Numéro de la commune	Nom de la commune	Cantons	Districts	Régions d'aménagement du territoire	Régions LIM	Régions de montagne	ZER 2001	Grandes régions	Régions linguistiques 2000	Aires confessionnelles	Régions MS	Bassins d'emploi	Agglomérations 2000	Aires métropolitaines	Types de communes (22)	Types de communes (9)	Groupes de communes	Typologie de régions MS			
2360		Kreis Surses																				
204	3531	Bivio	18	1801	1805	186	4		5	1	11	064	13				07	5	3539	13		
198	3532	Cunter	18	1801	1805	186	4		5	4	1	064	13				07	5	3536	13		
49	3533	Marmorera	18	1801	1805	186	4		5	1	1	064	13				20	8	3539	13		
33	3534	Mulegns	18	1801	1805	186	4		5	4	1	064	13				22	9	3539	13		
327	3536	Riom-Parsonz	18	1801	1805	186	4		5	4	1	064	13				07	5	3536	13		
205	3538	Salouf	18	1801	1805	186	4		5	4	1	064	13				20	8	3536	13		
882	3539	Savognin	18	1801	1805	186	4		5	4	1	064	13				06	5	3539	13		
93	3540	Sur	18	1801	1805	186	4		5	4	1	064	13				19	8	3539	13		
369	3541	Tinizong-Rona	18	1801	1805	186	4		5	4	1	064	13				19	8	3539	13		
4427		Distretto di Bernina																				
1202		Circolo di Brusio																				
1202	3551	Brusio	18	1802	1812	188	4	1	5	3	1	068	13				20	8	3551	10		
3225		Circolo di Poschiavo																				
3225	3561	Poschiavo	18	1802	1812	188	4	1	5	3	1	068	13				17	6	3561	10		
13150		Bezirk Glenner																				
7622		Kreis Ilanz																				
412	3571	Castrisch	18	1803	1808	181	4	1	5	4	2	066	13				16	7	3571	13		
504	3572	Falera	18	1803	1808	181	4		5	4	1	066	13				07	5	3572	13		
179	3573	Flond	18	1803	1808	181	4		5	4	2	066	13				20	8	3612	13		
2488	3574	Ilanz	18	1803	1808	181	4	1	5	1	1	066	13				04	6	3574	13		
1150	3575	Laax	18	1803	1808	181	4		5	1	1	066	13				06	5	3575	13		
107	3576	Ladir	18	1803	1808	181	4		5	4	1	066	13				20	8	3572	13		
183	3577	Luvén	18	1803	1808	181	4		5	4	2	066	13				19	8	3605	13		
118	3578	Pitasch	18	1803	1808	181	4		5	4	2	066	13				21	9	3571	13		
71	3579	Riein	18	1803	1808	181	4		5	4	2	066	13				21	9	3571	13		
356	3580	Ruschein	18	1803	1808	181	4		5	4	1	066	13				20	8	3572	13		
597	3581	Sagogn	18	1803	1808	181	4		5	4	1	066	13				16	7	3581	13		
602	3582	Schluein	18	1803	1808	181	4	1	5	4	1	066	13				08	6	3581	13		
99	3583	Schnaus	18	1803	1808	181	4		5	4	11	066	13				19	8	3572	13		
207	3584	Sevgein	18	1803	1808	181	4		5	4	1	066	13				19	8	3571	13		
294	3586	Valendas	18	1803	1808	181	4		5	1	2	066	13				21	9	3651	13		
255	3587	Versam	18	1803	1808	181	4		5	1	2	066	13				21	9	3651	13		
3440		Kreis Lumnezia/Lugnez																				
60	3591	Camuns	18	1803	1808	181	4		5	4	1	066	13				22	9	3571	13		
288	3592	Cumbel	18	1803	1808	181	4		5	4	1	066	13				08	6	3605	13		
80	3593	Duvin	18	1803	1808	181	4		5	4	2	066	13				21	9	3571	13		
247	3594	Degen	18	1803	1808	181	4		5	4	1	066	13				19	8	3595	13		
399	3595	Lumbrein	18	1803	1808	181	4		5	4	1	066	13				20	8	3595	13		
211	3596	Morissen	18	1803	1808	181	4		5	4	1	066	13				20	8	3605	13		
36	3598	St. Martin	18	1803	1808	181	4		5	1	1	066	13				22	9	3571	13		
75	3599	Surcasti	18	1803	1808	181	4		5	4	1	066	13				20	8	3571	13		
130	3600	Surcuolm	18	1803	1808	181	4		5	1	1	066	13				07	5	3612	13		
70	3601	Tersnaus	18	1803	1808	181	4		5	4	1	066	13				22	9	3571	13		

	Communes		Les niveaux géographiques																	
			Les collectivités territoriales institutionnelles		Les espaces de la politique territoriale				Les régions d'analyse						Les typologies territoriales					
Population résidente RFP 2000	Numéro de la commune	Nom de la commune	Cantons	Districts	Régions d'aménagement du territoire	Régions LIM	Régions de montagne	ZER 2001	Grandes régions	Régions linguistiques 2000	Aires confessionnelles	Régions MS	Bassins d'emploi	Agglomérations 2000	Aires métropolitaines	Types de communes (22)	Types de communes (9)	Groupes de communes	Typologie de régions MS	
90	3602	Uors-Peiden	18	1803	1808	181	4		5	4	1	066	13				19	8	3571	13
885	3603	Vals	18	1803	1808	181	4		5	1	1	066	13				07	5	3603	13
179	3604	Vignogn	18	1803	1808	181	4		5	4	1	066	13				21	9	3595	13
441	3605	Vella	18	1803	1808	181	4		5	4	1	066	13				17	6	3605	13
249	3606	Vrin	18	1803	1808	181	4		5	4	1	066	13				21	9	3595	13
2088		Kreis Ruis																		
232	3611	Andiastr	18	1803	1808	181	4		5	4	1	066	13				20	8	3614	13
779	3612	Obersaxen	18	1803	1808	181	4		5	1	1	066	13				06	5	3612	13
45	3613	Pigniu	18	1803	1808	181	4		5	4	1	066	13				22	9	3614	13
460	3614	Rueun	18	1803	1808	181	4		5	4	1	066	13				19	8	3614	13
189	3615	Siat	18	1803	1808	181	4		5	4	1	066	13				22	9	3614	13
383	3616	Waltensburg/Vuorz	18	1803	1808	181	4		5	4	2	066	13				07	5	3614	13
10193		Bezirk Heinzenberg																		
4235		Kreis Domleschg																		
217	3631	Almens	18	1804	1806	183	4		5	1	2	065	13				15	7	3634	14
129	3632	Feldis/Veulden	18	1804	1806	183	4		5	1	2	065	13				07	5	3637	14
311	3633	Fürstenu	18	1804	1806	183	4	1	5	1	2	065	13				15	7	3638	14
409	3634	Paspels	18	1804	1806	183	4		5	1	1	065	13				15	7	3634	14
240	3635	Pratval	18	1804	1806	183	4		5	1	2	065	13				15	7	3634	14
281	3636	Rodels	18	1804	1806	183	4		5	1	22	065	13				15	7	3634	14
422	3637	Rothenbrunnen	18	1804	1806	183	4		5	1	22	065	13				08	6	3637	14
817	3638	Scharans	18	1804	1806	183	4		5	1	2	065	13				17	6	3638	14
139	3639	Scheid	18	1804	1806	183	4		5	1	2	065	13				21	9	3637	14
880	3640	Sils im Domleschg	18	1804	1806	183	4	1	5	1	2	065	13				17	6	3640	14
69	3641	Trans	18	1804	1806	183	4		5	1	2	065	13				21	9	3637	14
321	3642	Turnegl/Tomils	18	1804	1806	183	4		5	1	11	065	13				16	7	3637	14
387		Kreis Safien																		
308	3651	Safien	18	1804	1808	181	4		5	1	2	066	13				21	9	3651	13
79	3652	Tenna	18	1804	1808	181	4		5	1	2	066	13				22	9	3651	13
5571		Kreis Thusis																		
1575	3661	Cazis	18	1804	1806	183	4	1	5	1	1	065	13				08	6	3661	14
160	3662	Flerden	18	1804	1806	183	4		5	1	2	065	13				21	9	3663	14
366	3663	Masein	18	1804	1806	183	4		5	1	2	065	13				15	7	3663	14
26	3664	Portein	18	1804	1806	183	4		5	1	2	065	13				21	9	3663	14
178	3665	Präz	18	1804	1806	183	4		5	1	2	065	13				21	9	3663	14
159	3666	Sarn	18	1804	1806	183	4		5	1	2	065	13				21	9	3663	14
158	3667	Tartar	18	1804	1806	183	4		5	1	2	065	13				17	6	3663	14
2717	3668	Thusis	18	1804	1806	183	4	1	5	1	22	065	13				04	6	3668	14
151	3669	Tschappina	18	1804	1806	183	4		5	1	2	065	13				21	9	3663	14
81	3670	Urmein	18	1804	1806	183	4		5	1	2	065	13				21	9	3663	14
2565		Bezirk Hinterrhein																		
160		Kreis Avers																		
160	3681	Avers	18	1805	1807	183	4		5	1	2	065	13				21	9	3694	14

## Les communes selon leur appartenance aux différents niveaux géographiques, en 2000

	Communes		Les niveaux géographiques														Les typologies territoriales			
			Les collectivités territoriales institutionnelles	Les espaces de la politique territoriale			Les régions d'analyse													
Population résidente RFP 2000	Numéro de la commune	Nom de la commune	Cantons	Districts	Régions d'aménagement du territoire	Régions LIM	Régions de montagne	ZER 2001	Grandes régions	Régions linguistiques 2000	Aires confessionnelles	Régions MS	Bassins d'emploi	Agglomérations 2000	Aires métropolitaines	Types de communes (22)	Types de communes (9)	Groupes de communes	Typologie de régions MS	
758		Kreis Rheinwald																		
105	3691	Hinterrhein	18	1805	1807	183	4		5	1	2	065	13				08	6	3694	14
46	3692	Medels im Rheinwald	18	1805	1807	183	4		5	1	2	065	13				21	9	3694	14
127	3693	Nufenen	18	1805	1807	183	4		5	1	2	065	13				21	9	3694	14
365	3694	Splügen	18	1805	1807	183	4		5	1	2	065	13				07	5	3694	14
115	3695	Sufers	18	1805	1807	183	4		5	1	2	065	13				21	9	3694	14
1647		Kreis Schams																		
669	3701	Anderer	18	1805	1807	183	4	1	5	1	2	065	13				07	5	3701	14
47	3702	Ausserferrera	18	1805	1807	183	4		5	1	2	065	13				22	9	3694	14
56	3703	Casti-Wergenstein	18	1805	1807	183	4		5	4	2	065	13				20	8	3701	14
33	3704	Clugin	18	1805	1807	183	4		5	1	2	065	13				21	9	3701	14
133	3705	Donath	18	1805	1807	183	4		5	4	2	065	13				21	9	3701	14
49	3706	Innerferrera	18	1805	1807	183	4		5	1	2	065	13				22	9	3694	14
50	3707	Lohn (GR)	18	1805	1807	183	4		5	4	2	065	13				22	9	3701	14
52	3708	Mathon	18	1805	1807	183	4		5	4	2	065	13				21	9	3701	14
64	3709	Patzen-Fardün	18	1805	1807	183	4		5	1	2	065	13				21	9	3701	14
111	3710	Pignia	18	1805	1807	183	4		5	1	2	065	13				21	9	3701	14
53	3711	Rongellen	18	1805	1807	183	4		5	1	2	065	13				17	6	3701	14
330	3712	Zillis-Reischen	18	1805	1807	183	4	1	5	1	2	065	13				20	8	3701	14
16859		Bezirk Imboden																		
10006		Kreis Rhäzüns																		
2433	3721	Bonaduz	18	1806	1801		4		5	1	1	060	13	3901	9		13	2	3721	08
6372	3722	Domat/Ems	18	1806	1801		4		5	1	1	060	13	3901	9		12	2	3722	08
1201	3723	Rhäzüns	18	1806	1801		4		5	1	1	060	13	3901	9		14	4	3723	08
6853		Kreis Trins																		
2029	3731	Felsberg	18	1806	1801		4		5	1	2	060	13	3901	9		14	4	3731	08
2549	3732	Flims	18	1806	1808	181	4		5	1	22	066	13				06	5	3732	13
1167	3733	Tamins	18	1806	1801		4		5	1	2	060	13	3901	9		14	4	3733	08
1108	3734	Trin	18	1806	1808	181	4		5	1	2	066	13	3901	9		14	4	3734	13
7283		Bezirk Inn																		
2205		Kreis Sur Tasna																		
401	3741	Ardez	18	1807	1810	189	4	1	5	4	2	067	13				07	5	3741	13
144	3742	Guarda	18	1807	1810	189	4		5	4	2	067	13				07	5	3741	13
174	3743	Lavin	18	1807	1810	189	4	1	5	4	2	067	13				21	9	3741	13
199	3744	Susch	18	1807	1810	189	4	1	5	4	2	067	13				17	6	3741	13
328	3745	Tarasp	18	1807	1810	189	4		5	1	1	067	13				07	5	3762	13
959	3746	Zernez	18	1807	1810	189	4	1	5	4	2	067	13				07	5	3746	13
1575		Kreis Ramosch																		
440	3751	Ramosch	18	1807	1810	189	4	1	5	4	2	067	13				07	5	3763	13
743	3752	Samnaun	18	1807	1810	189	4	1	5	1	1	067	13				06	5	3752	13
392	3753	Tschlin	18	1807	1810	189	4	1	5	4	2	067	13				20	8	3763	13
3503		Kreis Suot Tasna																		
516	3761	Ftan	18	1807	1810	189	4		5	4	2	067	13				07	5	3762	13

	Communes		Les niveaux géographiques																
			Les collectivités territoriales institutionnelles	Les espaces de la politique territoriale				Les régions d'analyse						Les typologies territoriales					
Population résidente RFP 2000	Numéro de la commune	Nom de la commune	Cantons	Districts	Régions d'aménagement du territoire	Régions LIM	Régions de montagne	ZER 2001	Grandes régions	Régions linguistiques 2000	Aires confessionnelles	Régions MS	Bassins d'emploi	Agglomérations 2000	Aires métropolitaines	Types de communes (22)	Types de communes (9)	Groupes de communes	Typologie de régions MS
2122 865	3762 3763	Scuol Sent	18 18	1807 1807	1810 1810	189 189	4 4	1	5 5	4 4	2 2	067 067	13 13			06 07	5 5	3762 3763	13 13
18813		Bezirk Maloja																	
1503		Circolo di Bregaglia																	
181	3771	Bondo	18	1808	1813	187	4	1	5	3	2	068	13			22	9	3775	10
190	3773	Castasegna	18	1808	1813	187	4	1	5	3	2	068	13			17	6	3775	10
172	3774	Soglio	18	1808	1813	187	4		5	3	2	068	13			07	5	3775	10
531	3775	Stampa	18	1808	1813	187	4	1	5	3	2	068	13			06	5	3775	10
429	3776	Vicosoprano	18	1808	1813	187	4	1	5	3	2	068	13			19	8	3775	10
17310		Kreis Oberengadin																	
631	3781	Bever	18	1808	1811		4		5	1	22	068	13	3787	9	07	5	3785	10
1353	3782	Celerina/Schlarigna	18	1808	1811		4		5	1	11	068	13	3787	9	06	5	3782	10
180	3783	Madulain	18	1808	1811		4		5	1	22	068	13			07	5	3785	10
2191	3784	Pontresina	18	1808	1811		4		5	1	11	068	13	3787	9	06	5	3784	10
660	3785	La Punt-Chamues-ch	18	1808	1811		4		5	1	2	068	13	3787	9	06	5	3785	10
3069	3786	Samedan	18	1808	1811		4		5	1	2	068	13	3787	9	06	5	3786	10
5589	3787	St. Moritz	18	1808	1811		4		5	1	1	068	13	3787	9	06	5	3787	10
620	3788	S-chanf	18	1808	1811		4		5	4	2	068	13			07	5	3791	10
751	3789	Sils im Engadin/Segl	18	1808	1811		4		5	1	22	068	13	3787	9	06	5	3790	10
913	3790	Silvaplana	18	1808	1811		4		5	1	22	068	13	3787	9	06	5	3790	10
1353	3791	Zuoz	18	1808	1811		4		5	1	22	068	13			07	5	3791	10
7471		Distretto di Moesa																	
809		Circolo di Calanca																	
92	3801	Arvigo	18	1809	1815	182	4		5	3	1	069	15			22	9	3805	12
62	3803	Braggio	18	1809	1815	182	4		5	3	1	069	15			21	9	3805	12
110	3804	Buseno	18	1809	1815	182	4		5	3	1	069	15			22	9	3805	12
221	3805	Castaneda	18	1809	1815	182	4		5	3	1	069	15			17	6	3805	12
37	3806	Cauco	18	1809	1815	182	4		5	3	1	069	15			22	9	3805	12
132	3808	Rossa	18	1809	1815	182	4		5	3	1	069	15			22	9	3805	12
111	3810	Santa Maria																	
		in Calanca	18	1809	1815	182	4		5	3	1	069	15			22	9	3805	12
44	3811	Selma	18	1809	1815	182	4		5	3	1	069	15			21	9	3805	12
2216		Circolo di Mesocco																	
656	3821	Lostallo	18	1809	1814	182	4	1	5	3	1	069	15			17	6	3821	12
1201	3822	Mesocco	18	1809	1814	182	4	1	5	3	1	069	15			17	6	3822	12
359	3823	Soazza	18	1809	1814	182	4	1	5	3	1	069	15			17	6	3821	12
4446		Circolo di Roveredo																	
474	3831	Cama	18	1809	1814	182	4	1	5	3	1	069	15			16	7	3832	12
916	3832	Grono	18	1809	1814	182	4	1	5	3	1	069	15			17	6	3832	12
127	3833	Leggia	18	1809	1814	182	4	1	5	3	1	069	15			16	7	3832	12
2108	3834	Roveredo (GR)	18	1809	1814	182	4	1	5	3	1	069	15			04	6	3834	12
657	3835	San Vittore	18	1809	1814	182	4	1	5	3	1	069	15			16	7	3834	12
164	3836	Verdabbio	18	1809	1814	182	4	1	5	3	1	069	15			20	8	3805	12

## Les communes selon leur appartenance aux différents niveaux géographiques, en 2000

	Communes		Les niveaux géographiques																	
			Les collectivités territoriales institutionnelles		Les espaces de la politique territoriale			Les régions d'analyse							Les typologies territoriales					
Population résidente RFP 2000	Numéro de la commune	Nom de la commune	Cantons	Districts	Régions d'aménagement du territoire	Régions LIM	Régions de montagne	ZER 2001	Grandes régions	Régions linguistiques 2000	Aires confessionnelles	Régions MS	Bassins d'emploi	Agglomérations 2000	Aires métropolitaines	Types de communes (22)	Types de communes (9)	Groupes de communes	Typologie de régions MS	
1605		Bezirk Val Müstair																		
1605		Kreis Val Müstair																		
115	3841	Fuldera	18	1810	1809	189	4	1	5	4	2	067	13				21	9	3843	13
62	3842	Lü	18	1810	1809	189	4		5	4	2	067	13				21	9	3843	13
745	3843	Müstair	18	1810	1809	189	4	1	5	4	1	067	13				20	8	3843	13
327	3844	Santa Maria Val Müstair	18	1810	1809	189	4	1	5	4	2	067	13				07	5	3843	13
154	3845	Tschierv	18	1810	1809	189	4		5	4	2	067	13				07	5	3843	13
202	3846	Valchava	18	1810	1809	189	4	1	5	4	2	067	13				19	8	3843	13
20443		Bezirk Oberlandquart																		
11417		Kreis Davos																		
11417	3851	Davos	18	1811	1803		4		5	1	22	062	13	9004	9		06	5	3851	10
1920		Kreis Jenaz																		
586	3861	Fideris	18	1811	1802	184	4	1	5	1	2	061	13				19	8	3863	13
204	3862	Furna	18	1811	1802	184	4		5	1	2	061	13				21	9	3863	13
1130	3863	Jenaz	18	1811	1802	184	4	1	5	1	2	061	13				18	6	3863	13
3890		Kreis Klosters																		
3890	3871	Klosters-Serneus	18	1811	1802	184	4	1	5	1	2	061	13				06	5	3871	13
1757		Kreis Küblis																		
194	3881	Conters im Prättigau	18	1811	1802	184	4		5	1	2	061	13				21	9	3882	13
830	3882	Küblis	18	1811	1802	184	4	1	5	1	2	061	13				17	6	3882	13
733	3883	Saas	18	1811	1802	184	4		5	1	2	061	13				19	8	3882	13
1459		Kreis Luzein																		
1110	3891	Luzein	18	1811	1802	184	4	1	5	1	2	061	13				07	5	3891	13
119	3892	St. Antönien Ascharina	18	1811	1802	184	4		5	1	2	061	13				21	9	3891	13
230	3893	St. Antönien	18	1811	1802	184	4		5	1	2	061	13				21	9	3891	13
39892		Bezirk Plessur																		
32898		Kreis Chur																		
32989	3901	Chur	18	1812	1801		4		5	1	11	060	13	3901	9		02	1	3901	08
2488		Kreis Churwalden																		
1236	3911	Churwalden	18	1812	1805	186	4		5	1	3	064	13				08	6	3911	13
663	3912	Malix	18	1812	1805	186	4		5	1	2	064	13	3901	9		14	4	3911	13
263	3913	Parpan	18	1812	1805	186	4		5	1	2	064	13				07	5	3911	13
101	3914	Praden	18	1812	1804	185	4		5	1	2	063	13				15	7	3926	13
225	3915	Tschiertschen	18	1812	1804	185	4		5	1	2	063	13				07	5	3926	13
4415		Kreis Schanfigg																		
2771	3921	Arosa	18	1812	1804	185	4		5	1	22	063	13				06	5	3921	13
45	3922	Calfreisen	18	1812	1804	185	4		5	1	2	063	13				21	9	3926	13
119	3923	Castiel	18	1812	1804	185	4		5	1	2	063	13				20	8	3924	13
303	3924	Langwies	18	1812	1804	185	4		5	1	2	063	13				07	5	3924	13
74	3925	Lüen	18	1812	1804	185	4		5	1	2	063	13				16	7	3924	13

Communes			Les niveaux géographiques																
Population résidente RFP 2000	Numéro de la commune	Nom de la commune	Les collectivités territoriales institutionnelles		Les espaces de la politique territoriale				Les régions d'analyse							Les typologies territoriales			
			Cantons	Districts	Régions d'aménagement du territoire	Régions LIM	Régions de montagne	ZER 2001	Grandes régions	Régions linguistiques 2000	Aires confessionnelles	Régions MS	Bassins d'emploi	Agglomérations 2000	Aires métropolitaines	Types de communes (22)	Types de communes (9)	Groupes de communes	Typologie de régions MS
506	3926	Maladers	18	1812	1804	185	4		5	1	2	063	13			16	7	3926	13
136	3927	Molinis	18	1812	1804	185	4		5	1	2	063	13			19	8	3924	13
78	3928	Pagig	18	1812	1804	185	4		5	1	2	063	13			20	8	3924	13
229	3929	Peist	18	1812	1804	185	4		5	1	2	063	13			19	8	3924	13
154	3930	St. Peter	18	1812	1804	185	4		5	1	2	063	13			17	6	3924	13
<b>27762</b>		<b>Bezirk Unterlandquart</b>																	
<b>16518</b>		<b>Kreis Fünf Dörfer</b>																	
808	3941	Haldenstein	18	1813	1801		4		5	1	2	060	13	3901	9	14	4	3945	08
7228	3942	Igis	18	1813	1801		4		5	1	22	060	13	3901	9	12	2	3942	08
529	3943	Mastrils	18	1813	1801		4		5	1	22	060	13	3901	9	14	4	3946	08
153	3944	Says	18	1813	1801		4		5	1	2	060	13			16	7	3945	08
2724	3945	Trimmis	18	1813	1801		4		5	1	22	060	13	3901	9	13	2	3945	08
2093	3946	Untervaz	18	1813	1801		4		5	1	1	060	13	3901	9	14	4	3946	08
2983	3947	Zizers	18	1813	1801		4		5	1	22	060	13	3901	9	14	4	3947	08
<b>5557</b>		<b>Kreis Maienfeld</b>																	
535	3951	Fläsch	18	1813	1801		4		5	1	2	060	13			20	8	3953	08
746	3952	Jenins	18	1813	1801		4		5	1	2	060	13			20	8	3954	08
2368	3953	Maienfeld	18	1813	1801		4		5	1	2	060	13			20	8	3953	08
1908	3954	Malans	18	1813	1801		4		5	1	2	060	13	3901	9	14	4	3954	08
<b>3847</b>		<b>Kreis Schiers</b>																	
1210	3961	Grüsch	18	1813	1802	184	4	1	5	1	2	061	13			17	6	3961	13
2637	3962	Schiers	18	1813	1802	184	4	1	5	1	2	061	13			04	6	3962	13
<b>1840</b>		<b>Kreis Seewis</b>																	
377	3971	Fanas	18	1813	1802	184	4		5	1	2	061	13			20	8	3962	13
1323	3972	Seewis im Prättigau	18	1813	1802	184	4	1	5	1	2	061	13			19	8	3972	13
140	3973	Valzeina	18	1813	1802	184	4		5	1	2	061	13			21	9	3972	13
<b>8081</b>		<b>Bezirk Vorderrhein</b>																	
<b>8081</b>		<b>Kreis Disentis</b>																	
1187	3981	Breil/Brigels	18	1814	1808	181	4		5	4	1	066	13			07	5	3981	13
2172	3982	Disentis/Mustér	18	1814	1808	181	4	1	5	4	1	066	13			06	5	3982	13
470	3983	Medel (Lucmagn)	18	1814	1808	181	4		5	4	1	066	13			22	9	3982	13
92	3984	Schlans	18	1814	1808	181	4		5	4	1	066	13			22	9	3987	13
1313	3985	Sumvitg	18	1814	1808	181	4	1	5	4	1	066	13			19	8	3985	13
1525	3986	Tujetsch	18	1814	1808	181	4		5	4	1	066	13			07	5	3986	13
1322	3987	Trun	18	1814	1808	181	4	1	5	4	1	066	13			19	8	3987	13
<b>547493</b>		<b>Kanton Aargau</b>																	
<b>63191</b>		<b>Bezirk Aarau</b>																	
15470	4001	Aarau	19	1901	1901		1		3	1	22	070	09	4001	9	02	1	4001	07
1101	4002	Biberstein	19	1901	1901		1		3	1	2	070	09	4001	9	14	4	4002	07
6175	4003	Buchs (AG)	19	1901	1901		1		3	1	3	070	09	4001	9	12	2	4003	07
721	4004	Densbüren	19	1901	1901		3		3	1	2	070	09			19	8	4166	07
3286	4005	Erlinsbach	19	1901	1901		1		3	1	22	070	09	4001	9	14	4	4005	07

# Les communes selon leur appartenance aux différents niveaux géographiques, en 2000

	Communes		Les niveaux géographiques																
			Les collectivités territoriales institutionnelles		Les espaces de la politique territoriale			Les régions d'analyse							Les typologies territoriales				
Population résidente RFP 2000	Numéro de la commune	Nom de la commune	Cantons	Districts	Régions d'aménagement du territoire	Régions LIM	Régions de montagne	ZER 2001	Grandes régions	Régions linguistiques 2000	Aires confessionnelles	Régions MS	Bassins d'emploi	Agglomérations 2000	Aires métropolitaines	Types de communes (22)	Types de communes (9)	Groupes de communes	Typologie de régions MS
6115	4006	Gränichen	19	1901	1901		1		3	1	2	070	09	4001	9	14	4	4006	07
1177	4007	Hirschthal	19	1901	1901		1		3	1	2	070	09	4001	9	14	4	4007	07
5025	4008	Küttigen	19	1901	1901		1		3	1	2	070	09	4001	9	14	4	4008	07
3083	4009	Muhen	19	1901	1901		1		3	1	2	070	09	4001	9	14	4	4009	07
6740	4010	Oberentfelden	19	1901	1901		1		3	1	22	070	09	4001	9	12	2	4010	07
2652	4011	Rohr (AG)	19	1901	1901		1		3	1	22	070	09	4001	9	13	2	4011	07
8451	4012	Suhr	19	1901	1901		1		3	1	22	070	09	4001	9	12	2	4012	07
3195	4013	Unterentfelden	19	1901	1901		1		3	1	2	070	09	4001	9	12	2	4013	07
116537		Bezirk Baden																	
16270	4021	Baden	19	1902	1904		1		3	1	11	072	10	4021	1	02	1	4021	04
1303	4022	Bellikon	19	1902	1905		1		3	1	11	073	10	0261	1	11	4	4022	03
2256	4023	Bergdietikon	19	1902	1906		1		3	1	22	073	10	0261	1	05	3	4023	03
2313	4024	Birmenstorf (AG)	19	1902	1904		1		3	1	11	072	10	4021	1	11	4	4024	04
3019	4026	Ennetbaden	19	1902	1904		1		3	1	11	072	10	4021	1	10	2	4026	04
4974	4027	Fislisbach	19	1902	1904		1		3	1	1	072	10	4021	1	10	2	4027	04
753	4028	Freienwil	19	1902	1904		1		3	1	1	072	10	4021	1	11	4	4036	04
4182	4029	Gebenstorf	19	1902	1904		1		3	1	11	072	10	4021	1	11	4	4029	04
1377	4030	Killwangen	19	1902	1904		1		3	1	11	072	10	0261	1	11	4	4030	04
1486	4031	Künten	19	1902	1905		1		3	1	1	073	10			15	7	4031	03
1551	4032	Mägenwil	19	1902	1905		1		3	1	11	073	10			17	6	4032	03
4239	4033	Mellingen	19	1902	1905		1		3	1	11	073	10	4021	1	10	2	4033	03
7613	4034	Neuenhof	19	1902	1904		1		3	1	11	072	10	0261	1	10	2	4034	04
2443	4035	Niederrohrdorf	19	1902	1905		1		3	1	1	073	10	4021	1	11	4	4035	03
1767	4036	Oberehrendingen	19	1902	1904		1		3	1	1	072	10	0261	1	11	4	4036	04
3364	4037	Oberrohrdorf	19	1902	1905		1		3	1	11	073	10	4021	1	11	4	4037	03
7561	4038	Obersiggenthal	19	1902	1904		1		3	1	11	072	10	4021	1	10	2	4038	04
1759	4039	Remetschwil	19	1902	1905		1		3	1	11	073	10	0261	1	11	4	4039	03
9127	4040	Spreitenbach	19	1902	1904		1		3	1	11	072	10	0261	1	09	2	4040	04
1547	4041	Stetten (AG)	19	1902	1905		1		3	1	1	073	10			15	7	4041	03
2400	4042	Turgi	19	1902	1904		1		3	1	11	072	10	4021	1	09	2	4042	04
1532	4043	Unterehrendingen	19	1902	1904		1		3	1	11	072	10	0261	1	11	4	4043	04
6128	4044	Untersiggenthal	19	1902	1904		1		3	1	11	072	10	4021	1	11	4	4044	04
17870	4045	Wettingen	19	1902	1904		1		3	1	11	072	10	4021	1	09	2	4045	04
1263	4046	Wohlenschwil	19	1902	1905		1		3	1	1	073	10			15	7	4046	03
3647	4047	Würenlingen	19	1902	1904		1		3	1	1	072	10	4021	1	09	2	4047	04
4793	4048	Würenlos	19	1902	1904		1		3	1	11	072	10	0261	1	11	4	4048	04
61661		Bezirk Bremgarten																	
1302	4061	Arni (AG)	19	1903	1906		1		3	1	11	073	10	0261	1	11	4	4061	03
4358	4062	Berikon	19	1903	1906		1		3	1	11	073	10	0261	1	10	2	4062	03
5338	4063	Bremgarten (AG)	19	1903	1906		1		3	1	1	073	10	0261	1	09	2	4063	03
656	4064	Büttikon	19	1903	1908		1		3	1	1	074	10			15	7	4064	05
2969	4065	Dottikon	19	1903	1908		1		3	1	1	074	10			15	7	4065	05
669	4066	Eggenwil	19	1903	1906		1		3	1	11	073	10	0261	1	11	4	4031	03
1254	4067	Fischbach-Göslikon	19	1903	1905		1		3	1	1	073	10	0261	1	11	4	4067	03
1990	4068	Häggingen	19	1903	1908		1		3	1	1	074	10			17	6	4068	05
1087	4069	Hermetschwil-Staffeln	19	1903	1907		1		3	1	1	074	10	0261	1	11	4	4069	05
224	4070	Hilfikon	19	1903	1908		1		3	1	1	074	10			19	8	4080	05
1569	4071	Jonen	19	1903	1906		1		3	1	1	073	10	0261	1	11	4	4071	03
2471	4072	Niederwil (AG)	19	1903	1905		1		3	1	1	073	10			15	7	4072	03

	Communes		Les niveaux géographiques																
			Les collectivités territoriales institutionnelles		Les espaces de la politique territoriale			Les régions d'analyse							Les typologies territoriales				
Population résidente RFP 2000	Numéro de la commune	Nom de la commune	Cantons	Districts	Régions d'aménagement du territoire	Régions LIM	Régions de montagne	ZER 2001	Grandes régions	Régions linguistiques 2000	Aires confessionnelles	Régions MS	Bassins d'emploi	Agglomérations 2000	Aires métropolitaines	Types de communes (22)	Types de communes (9)	Groupes de communes	Typologie de régions MS
1443	4073	Oberlunkhofen	19	1903	1906		1		3	1	1	073	10	0261	1	11	4	4073	03
1729	4074	Oberwil-Lieli	19	1903	1906		1		3	1	11	073	10	0261	1	11	4	4074	03
3738	4075	Rudolfstetten-Friedlisberg	19	1903	1906		1		3	1	11	073	10	0261	1	10	2	4075	03
2146	4076	Sarmenstorf	19	1903	1908		1		3	1	1	074	10			16	7	4076	05
1193	4077	Tägerig	19	1903	1905		1		3	1	1	073	10			15	7	4077	03
361	4078	Uezwil	19	1903	1908		1		3	1	1	074	10			16	7	4064	05
1227	4079	Unterlunkhofen	19	1903	1906		1		3	1	1	073	10	0261	1	11	4	4079	03
5079	4080	Villmergen	19	1903	1908		1		3	1	1	074	10	4082	1	09	2	4080	05
3636	4081	Widen	19	1903	1906		1		3	1	3	073	10	0261	1	10	2	4081	03
13329	4082	Wohlen (AG)	19	1903	1908		1		3	1	1	074	10	4082	1	03	1	4082	05
3488	4083	Zufikon	19	1903	1906		1		3	1	1	073	10	0261	1	11	4	4083	03
405	4084	Islisberg	19	1903	1906		1		3	1	1	073	10	0261	1	11	4	4061	03
44118	Bezirk Brugg																		
1359	4091	Auenstein	19	1904	1903		1		3	1	2	071	10			15	7	4091	05
3529	4092	Birr	19	1904	1903		1		3	1	3	071	10	4021	1	09	2	4092	05
681	4093	Birrhard	19	1904	1903		1		3	1	2	071	10	4021	1	11	4	4107	05
657	4094	Bözen	19	1904	1914		3		3	1	2	075	08			15	7	4167	03
9143	4095	Brugg	19	1904	1903		1		3	1	3	071	10	4021	1	03	1	4095	05
632	4096	Effingen	19	1904	1914		3		3	1	2	075	08			15	7	4183	03
240	4097	Elfingen	19	1904	1914		3		3	1	2	075	08			15	7	4167	03
121	4098	Gallenkirch	19	1904	1903		3		3	1	2	071	10			15	7	4119	05
368	4099	Habsburg	19	1904	1903		1		3	1	2	071	10			15	7	4113	05
2603	4100	Hausen (AG)	19	1904	1903		1		3	1	22	071	10	4021	1	11	4	4100	05
245	4101	Hottwil	19	1904	1914		3		3	1	2	075	08			20	8	4180	03
112	4103	Linn	19	1904	1903		3		3	1	2	071	10			20	8	4119	05
1819	4104	Lupfig	19	1904	1903		1		3	1	22	071	10	4021	1	09	2	4104	05
313	4105	Mandach	19	1904	1915		3		3	1	2	071	10			19	8	4313	05
398	4106	Mönthal	19	1904	1903		3		3	1	2	071	10			15	7	4110	05
780	4107	Mülligen	19	1904	1903		1		3	1	2	071	10	4021	1	11	4	4107	05
534	4108	Oberbözberg	19	1904	1903		1		3	1	2	071	10			15	7	4119	05
468	4109	Oberflachs	19	1904	1903		3		3	1	2	071	10			16	7	4117	05
1052	4110	Remigen	19	1904	1903		1		3	1	2	071	10			15	7	4110	05
1369	4111	Riniken	19	1904	1903		1		3	1	2	071	10	4021	1	11	4	4111	05
727	4112	Rüfenach	19	1904	1903		1		3	1	2	071	10			15	7	4112	05
575	4113	Scherz	19	1904	1903		1		3	1	2	071	10			15	7	4113	05
1258	4114	Schinznach-Bad	19	1904	1903		1		3	1	3	071	10			17	6	4114	05
1637	4115	Schinznach-Dorf	19	1904	1903		1		3	1	2	071	10			17	6	4115	05
357	4116	Stilli	19	1904	1903		1		3	1	3	071	10			15	7	4112	05
744	4117	Thalheim (AG)	19	1904	1903		3		3	1	2	071	10			16	7	4117	05
999	4118	Umiken	19	1904	1903		1		3	1	2	071	10	4021	1	11	4	4118	05
749	4119	Unterbözberg	19	1904	1903		1		3	1	2	071	10			15	7	4119	05
1348	4120	Veltheim (AG)	19	1904	1903		1		3	1	2	071	10			15	7	4120	05
1430	4121	Villigen	19	1904	1903		1		3	1	22	071	10			17	6	4121	05
1221	4122	Villnachern	19	1904	1903		1		3	1	2	071	10			15	7	4122	05
6650	4123	Windisch	19	1904	1903		1		3	1	3	071	10	4021	1	09	2	4123	05
35904	Bezirk Kulm																		
2581	4131	Beinwil am See	19	1905	1909		1		3	1	2	070	09			15	7	4131	07
960	4132	Birrwil	19	1905	1909		1		3	1	2	070	09			15	7	4132	07

## Les communes selon leur appartenance aux différents niveaux géographiques, en 2000

	Communes		Les niveaux géographiques																	
			Les collectivités territoriales institutionnelles		Les espaces de la politique territoriale			Les régions d'analyse							Les typologies territoriales					
Population résidente RFP 2000	Numéro de la commune	Nom de la commune	Cantons	Districts	Régions d'aménagement du territoire	Régions LIM	Régions de montagne	ZER 2001	Grandes régions	Régions linguistiques 2000	Aires confessionnelles	Régions MS	Bassins d'emploi	Agglomérations 2000	Aires métropolitaines	Types de communes (22)	Types de communes (9)	Groupes de communes	Typologie de régions MS	
991	4133	Burg (AG)	19	1905	1910		1		3	1	22	070	09				15	7	4133	07
1115	4134	Dürrenäsch	19	1905	1910		1		3	1	2	070	09				18	6	4134	07
2055	4135	Gontenschwil	19	1905	1910		1		3	1	2	070	09				18	6	4135	07
1184	4136	Holziken	19	1905	1901		1		3	1	2	070	09				15	7	4136	07
409	4137	Leimbach (AG)	19	1905	1910		1		3	1	2	070	09				15	7	4147	07
662	4138	Leutwil	19	1905	1909		1		3	1	2	070	09				16	7	4134	07
5511	4139	Menziken	19	1905	1910		1		3	1	3	070	09				18	6	4139	07
2252	4140	Oberkulm	19	1905	1910		1		3	1	2	070	09				15	7	4140	07
7258	4141	Reinach (AG)	19	1905	1910		1		3	1	22	070	09				03	1	4141	07
903	4142	Schlossrued	19	1905	1911		1		3	1	2	070	09				16	7	4142	07
1219	4143	Schmiedrued	19	1905	1911		1		3	1	2	070	09				19	8	4143	07
3271	4144	Schöffland	19	1905	1911		1		3	1	2	070	09	4001	9		12	2	4144	07
1598	4145	Teufenthal (AG)	19	1905	1910		1		3	1	2	070	09				15	7	4145	07
2690	4146	Unterkulm	19	1905	1910		1		3	1	2	070	09				15	7	4146	07
1245	4147	Zetzwil	19	1905	1910		1		3	1	2	070	09				15	7	4147	07
25766		Bezirk Laufenburg																		
1750	4161	Eiken	19	1906	1914		1		3	1	1	075	08				15	7	4161	03
350	4162	Etzgen	19	1906	1914		1		3	1	1	075	08				18	6	4176	03
4028	4163	Frick	19	1906	1914		3		3	1	1	075	08				18	6	4163	03
927	4164	Gansingen	19	1906	1914		3		3	1	1	075	08				16	7	4164	03
2808	4165	Gipf-Oberfrick	19	1906	1914		3		3	1	1	075	08				15	7	4165	03
1059	4166	Herznach	19	1906	1914		3		3	1	1	075	08				16	7	4166	03
816	4167	Hornussen	19	1906	1914		3		3	1	1	075	08				15	7	4167	03
222	4168	Ittenthal	19	1906	1914		3		3	1	1	075	08				16	7	4169	03
2054	4169	Kaisten	19	1906	1914		1		3	1	1	075	08				16	7	4169	03
2096	4170	Laufenburg	19	1906	1914		1		3	1	1	075	08				18	6	4170	03
301	4171	Mettau	19	1906	1914		3		3	1	1	075	08				16	7	4180	03
587	4172	Münchwilen (AG)	19	1906	1914		1		3	1	1	075	08				17	6	4260	03
496	4173	Oberhof	19	1906	1914		3		3	1	1	075	08				16	7	4182	03
307	4174	Oberhofen (AG)	19	1906	1914		3		3	1	1	075	08				16	7	4164	03
798	4175	Oeschgen	19	1906	1914		1		3	1	1	075	08				16	7	4169	03
655	4176	Schwaderloch	19	1906	1914		1		3	1	1	075	08				16	7	4176	03
1259	4177	Sisseln	19	1906	1914		1		3	1	11	075	08				18	6	4177	03
1122	4178	Sulz (AG)	19	1906	1914		1		3	1	1	075	08				16	7	4178	03
687	4179	Ueken	19	1906	1914		3		3	1	11	075	08				15	7	4166	03
666	4180	Wil (AG)	19	1906	1914		3		3	1	1	075	08				19	8	4180	03
1131	4181	Wittnau	19	1906	1914		3		3	1	1	075	08				16	7	4181	03
784	4182	Wölflinswil	19	1906	1914		3		3	1	1	075	08				19	8	4182	03
863	4183	Zeihen	19	1906	1914		3		3	1	1	075	08				16	7	4183	03
46398		Bezirk Lenzburg																		
609	4191	Ammerswil	19	1907	1902		1		3	1	2	070	09				15	7	4198	07
1316	4192	Boniswil	19	1907	1909		1		3	1	2	070	09				15	7	4192	07
466	4193	Brunegg	19	1907	1903		1		3	1	2	071	10				15	7	4032	05
1307	4194	Dintikon	19	1907	1908		1		3	1	22	074	10				17	6	4194	05
1210	4195	Egliswil	19	1907	1909		1		3	1	2	070	09				15	7	4195	07
1653	4196	Fahrwangen	19	1907	1909		1		3	1	11	070	09				18	6	4196	07
721	4197	Hallwil	19	1907	1909		1		3	1	2	070	09				15	7	4192	07
896	4198	Hendschiken	19	1907	1908		1		3	1	2	074	10				15	7	4198	05
804	4199	Holderbank (AG)	19	1907	1902		1		3	1	22	070	09				18	6	4203	07

	Communes		Les niveaux géographiques																
			Les collectivités territoriales institutionnelles		Les espaces de la politique territoriale			Les régions d'analyse							Les typologies territoriales				
Population résidente RFP 2000	Numéro de la commune	Nom de la commune	Cantons	Districts	Régions d'aménagement du territoire	Régions LIM	Régions de montagne	ZER 2001	Grandes régions	Régions linguistiques 2000	Aires confessionnelles	Régions MS	Bassins d'emploi	Agglomérations 2000	Aires métropolitaines	Types de communes (22)	Types de communes (9)	Groupes de communes	Typologie de régions MS
2575	4200	Hunzenschwil	19	1907	1902		1		3	1	22	070	09	4201	1	12	2	4200	07
7568	4201	Lenzburg	19	1907	1902		1		3	1	22	070	09	4201	1	03	1	4201	07
2055	4202	Meisterschwanden	19	1907	1909		1		3	1	22	070	09			15	7	4202	07
3413	4203	Möriken-Wildegg	19	1907	1902		1		3	1	2	070	09	4201	1	14	4	4203	07
3846	4204	Niederlenz	19	1907	1902		1		3	1	22	070	09	4201	1	14	4	4204	07
2117	4205	Othmarsingen	19	1907	1908		1		3	1	22	074	10			15	7	4205	05
3770	4206	Rupperswil	19	1907	1902		1		3	1	2	070	09	4201	1	12	2	4206	07
2518	4207	Schafisheim	19	1907	1902		1		3	1	2	070	09	4201	1	12	2	4207	07
2526	4208	Seengen	19	1907	1909		1		3	1	2	070	09			17	6	4208	07
4815	4209	Seon	19	1907	1909		1		3	1	2	070	09			17	6	4209	07
2213	4210	Staufen	19	1907	1902		1		3	1	2	070	09	4201	1	14	4	4210	07
28254		Bezirk Muri																	
674	4221	Abtwil	19	1908	1907		1		3	1	1	074	10			15	7	4239	05
1197	4222	Aristau	19	1908	1907		1		3	1	1	074	10			15	7	4222	05
1239	4223	Auw	19	1908	1907		1		3	1	1	074	10			15	7	4223	05
942	4224	Beinwil (Freiamt)	19	1908	1907		1		3	1	1	074	10			19	8	4224	05
518	4225	Benzenschwil	19	1908	1907		1		3	1	1	074	10			15	7	4235	05
496	4226	Besenbüren	19	1908	1907		1		3	1	1	074	10			16	7	4229	05
576	4227	Bettwil	19	1908	1907		1		3	1	1	074	10			16	7	4196	05
2308	4228	Boswil	19	1908	1907		1		3	1	1	074	10			17	6	4228	05
865	4229	Bünzen	19	1908	1907		1		3	1	1	074	10			20	8	4229	05
1105	4230	Buttwil	19	1908	1907		1		3	1	1	074	10			15	7	4230	05
1023	4231	Dietwil	19	1908	1907		1		3	1	1	074	10			15	7	4231	05
137	4232	Geltwil	19	1908	1907		1		3	1	1	074	10			21	9	4224	05
264	4233	Kallern	19	1908	1907		1		3	1	1	074	10			20	8	4228	05
2171	4234	Merenschwand	19	1908	1907		1		3	1	1	074	10			17	6	4234	05
980	4235	Mühlau	19	1908	1907		1		3	1	1	074	10			15	7	4235	05
6545	4236	Muri (AG)	19	1908	1907		1		3	1	1	074	10			17	6	4236	05
1097	4237	Oberrüti	19	1908	1907		1		3	1	1	074	10			15	7	4237	05
806	4238	Rottenschwil	19	1908	1907		1		3	1	1	074	10	0261	1	11	4	4069	05
3282	4239	Sins	19	1908	1907		1		3	1	1	074	10			19	8	4239	05
2029	4240	Waltenschwil	19	1908	1908		1		3	1	1	074	10	4082	1	11	4	4240	05
37257		Bezirk Rheinfelden																	
747	4251	Hellikon	19	1909	1913		3		3	1	1	075	08			16	7	4251	03
3917	4252	Kaiseraugst	19	1909	1913		1		3	1	3	075	08	2701	3	09	2	4252	03
3043	4253	Magden	19	1909	1913		3		3	1	3	075	08	2701	3	11	4	4253	03
8297	4254	Möhlín	19	1909	1913		1		3	1	3	075	08	2701	3	09	2	4254	03
1084	4255	Mumpf	19	1909	1914		1		3	1	11	075	08	2701	3	11	4	4255	03
980	4256	Obermumpf	19	1909	1914		3		3	1	1	075	08			16	7	4256	03
375	4257	Olsberg	19	1909	1913		3		3	1	22	075	08			15	7	4253	03
10673	4258	Rheinfelden	19	1909	1913		1		3	1	3	075	08	2701	3	09	2	4258	03
681	4259	Schupfart	19	1909	1914		3		3	1	1	075	08			16	7	4256	03
2414	4260	Stein (AG)	19	1909	1914		1		3	1	11	075	08	2701	3	09	2	4260	03
1526	4261	Wallbach	19	1909	1913		1		3	1	1	075	08	2701	3	11	4	4261	03
994	4262	Wegenstetten	19	1909	1913		3		3	1	1	075	08			16	7	4262	03
1797	4263	Zeiningen	19	1909	1913		1		3	1	1	075	08	2701	3	11	4	4263	03
729	4264	Zuzgen	19	1909	1913		3		3	1	1	075	08			16	7	4251	03

## Les communes selon leur appartenance aux différents niveaux géographiques, en 2000

	Communes		Les niveaux géographiques																	
			Les collectivités territoriales institutionnelles		Les espaces de la politique territoriale			Les régions d'analyse							Les typologies territoriales					
Population résidente RFP 2000	Numéro de la commune	Nom de la commune	Cantons	Districts	Régions d'aménagement du territoire	Régions LIM	Régions de montagne	ZER 2001	Grandes régions	Régions linguistiques 2000	Aires confessionnelles	Régions MS	Bassins d'emploi	Agglomérations 2000	Aires métropolitaines	Types de communes (22)	Types de communes (9)	Groupes de communes	Typologie de régions MS	
58244		Bezirk Zofingen																		
6263	4271	Aarburg	19	1910	1912		1		3	1	3	070	09	2581	9		12	2	4271	07
303	4272	Attelwil	19	1910	1911		1		3	1	2	070	09				19	8	4281	07
799	4273	Bottenwil	19	1910	1912		1		3	1	2	070	09				16	7	4273	07
3400	4274	Brittnau	19	1910	1912				3	1	2	070	09	2581	9		14	4	4274	07
701	4275	Kirchleerau	19	1910	1911		1		3	1	2	070	09				15	7	4277	07
3910	4276	Kölliken	19	1910	1901				3	1	2	070	09				15	7	4276	07
798	4277	Moosleerau	19	1910	1911		1		3	1	2	070	09				16	7	4277	07
785	4278	Mühlethal	19	1910	1912				3	1	2	070	09	2581	9		14	4	4289	07
2741	4279	Murgenthal	19	1910	1912				3	1	2	070	09				15	7	4279	07
10305	4280	Oftringen	19	1910	1912				3	1	22	070	09	2581	9		13	2	4280	07
1143	4281	Reitnau	19	1910	1911		1		3	1	2	070	09				16	7	4281	07
6869	4282	Rothrist	19	1910	1912				3	1	2	070	09	2581	9		12	2	4282	07
3128	4283	Safenwil	19	1910	1912				3	1	2	070	09				17	6	4283	07
978	4284	Staffelbach	19	1910	1911		1		3	1	2	070	09				16	7	4284	07
4266	4285	Strengelbach	19	1910	1912				3	1	22	070	09	2581	9		13	2	4285	07
1268	4286	Uerkheim	19	1910	1912				3	1	2	070	09				16	7	4286	07
1789	4287	Vordernwald	19	1910	1912				3	1	2	070	09				15	7	4287	07
151	4288	Wiliberg	19	1910	1911		1		3	1	2	070	09				19	8	4273	07
8647	4289	Zofingen	19	1910	1912		1		3	1	22	070	09	2581	9		03	1	4289	07
30163		Bezirk Zurzach																		
249	4301	Baldingen	19	1911	1915		1		3	1	11	071	10				16	7	4315	05
183	4302	Böbikon	19	1911	1915		1		3	1	1	071	10				21	9	4315	05
3648	4303	Böttstein	19	1911	1915		1		3	1	1	071	10				15	7	4303	05
3241	4304	Döttingen	19	1911	1915		1		3	1	1	071	10				18	6	4304	05
1766	4305	Endingen	19	1911	1915		1		3	1	1	071	10				15	7	4305	05
361	4306	Fisibach	19	1911	1915		1		3	1	11	071	10				20	8	4308	05
806	4307	Full-Reuenthal	19	1911	1915		1		3	1	1	071	10				16	7	4311	05
434	4308	Kaiserstuhl	19	1911	1915		1		3	1	22	071	10	0261	1		11	4	4308	05
2710	4309	Klingnau	19	1911	1915		1		3	1	1	071	10				15	7	4309	05
1611	4310	Koblenz	19	1911	1915		1		3	1	11	071	10				15	7	4310	05
1298	4311	Leibstadt	19	1911	1915		1		3	1	1	071	10				18	6	4311	05
2287	4312	Lengnau (AG)	19	1911	1915		1		3	1	1	071	10				16	7	4312	05
2192	4313	Leuggern	19	1911	1915		1		3	1	1	071	10				15	7	4313	05
257	4314	Mellikon	19	1911	1915		1		3	1	11	071	10				17	6	4319	05
998	4315	Rekingen (AG)	19	1911	1915		1		3	1	11	071	10				15	7	4315	05
565	4316	Rietheim	19	1911	1915		1		3	1	11	071	10				15	7	4323	05
227	4317	Rümikon	19	1911	1915		1		3	1	11	071	10				15	7	4308	05
1232	4318	Schneisingen	19	1911	1915		1		3	1	1	071	10				15	7	4318	05
519	4319	Siglistorf	19	1911	1915		1		3	1	1	071	10				15	7	4319	05
965	4320	Tegerfelden	19	1911	1915		1		3	1	1	071	10				16	7	4320	05
371	4321	Unterendingen	19	1911	1915		1		3	1	1	071	10				15	7	4320	05
344	4322	Wislikofen	19	1911	1915		1		3	1	1	071	10				20	8	4319	05
3899	4323	Zurzach	19	1911	1915		1		3	1	11	071	10				06	5	4323	05
228875		Kanton Thurgau																		
36764		Bezirk Arbon																		
12906	4401	Arbon	20	2001	2003			1	5	1	3	078	12	4401	9		03	1	4401	09
492	4406	Dozwil	20	2001	2003				5	1	3	078	12				20	8	4426	09

	Communes		Les niveaux géographiques																	
			Les collectivités territoriales institutionnelles	Les espaces de la politique territoriale				Les régions d'analyse							Les typologies territoriales					
Population résidente RFP 2000	Numéro de la commune	Nom de la commune	Cantons	Districts	Régions d'aménagement du territoire	Régions LIM	Régions de montagne	ZER 2001	Grandes régions	Régions linguistiques 2000	Aires confessionnelles	Régions MS	Bassins d'emploi	Agglomérations 2000	Aires métropolitaines	Types de communes (22)	Types de communes (9)	Groupes de communes	Typologie de régions MS	
4153	4411	Egnach	20	2001	2003				5	1	2	078	12				19	8	4411	09
1108	4416	Hefenhofen	20	2001	2003				5	1	22	078	12	4436	9		14	4	4416	09
2421	4421	Horn	20	2001	1702		1		5	1	11	053	12	4401	9		13	2	4421	06
850	4426	Kesswil	20	2001	2003				5	1	2	078	12				20	8	4426	09
2462	4431	Roggwil (TG)	20	2001	2003		1		5	1	2	078	12	4401	9		14	4	4431	09
9076	4436	Romanshorn	20	2001	2003			1	5	1	3	078	12	4436	9		03	1	4436	09
1326	4441	Salmsach	20	2001	2003				5	1	22	078	12	4436	9		14	4	4441	09
531	4446	Sommeri	20	2001	2003				5	1	1	078	12				20	8	4416	09
1439	4451	Uttwil	20	2001	2003				5	1	22	078	12	4436	9		14	4	4451	09
30772		Bezirk Bischofszell																		
11357	4461	Amriswil	20	2002	2003			1	5	1	3	078	12	4436	9		12	2	4461	09
5421	4471	Bischofszell	20	2002	2003		1	1	5	1	11	078	12				18	6	4471	09
3068	4476	Erlen	20	2002	2003				5	1	2	078	12				19	8	4476	09
1914	4486	Hauptwil-Gottshaus	20	2002	2003		1		5	1	11	078	12				19	8	4486	09
586	4495	Hohentannen	20	2002	2003				5	1	2	078	12				21	9	4511	09
3062	4501	Kradolf-Schönenberg	20	2002	2004				5	1	22	076	11				18	6	4501	05
3422	4506	Sulgen	20	2002	2004				5	1	22	076	11				18	6	4506	05
1942	4511	Zihlschlacht-Sitterdorf	20	2002	2003		1		5	1	2	078	12				19	8	4511	09
6239		Bezirk Diessenhofen																		
1527	4536	Basadingen-Schlattingen	20	2003	2005				5	1	2	077	11				19	8	4536	09
3227	4545	Diessenhofen	20	2003	2005			1	5	1	22	077	11				18	6	4545	09
1485	4546	Schlatt (TG)	20	2003	2005				5	1	2	077	11				20	8	4546	09
42728		Bezirk Frauenfeld																		
7301	4551	Aadorf	20	2004	2001		1		5	1	22	076	11				17	6	4551	05
2145	4561	Felben-Wellhausen	20	2004	2001		1		5	1	2	076	11	4566	1		09	2	4561	05
21954	4566	Frauenfeld	20	2004	2001				5	1	22	076	11	4566	1		03	1	4566	05
2906	4571	Gachnang	20	2004	2001				5	1	2	076	11	4566	1		11	4	4571	05
839	4590	Hüttlingen	20	2004	2001		1		5	1	2	076	11				15	7	4590	05
2324	4591	Matzingen	20	2004	2001				5	1	22	076	11				17	6	4591	05
926	4601	Neunforn	20	2004	2001				5	1	2	076	11				20	8	4601	05
971	4606	Stettfurt	20	2004	2001		1		5	1	2	076	11				15	7	4606	05
1190	4611	Thundorf	20	2004	2001				5	1	2	076	11				19	8	4611	05
1041	4616	Uesslingen-Buch	20	2004	2001				5	1	2	076	11				20	8	4616	05
1131	4621	Warth-Weiningen	20	2004	2001				5	1	2	076	11				17	6	4621	05
35931		Bezirk Kreuzlingen																		
1804	4641	Altnau	20	2005	2002				5	1	2	077	11				20	8	4641	09
1684	4643	Bottighofen	20	2005	2002				5	1	2	077	11	4671	9		14	4	4643	09
2427	4646	Ermatingen	20	2005	2002		1		5	1	2	077	11				17	6	4646	09
304	4651	Gottlieben	20	2005	2002				5	1	2	077	11	4671	9		14	4	4696	09
1308	4656	Güttingen	20	2005	2002				5	1	22	077	11				19	8	4656	09
2189	4666	Kemmental	20	2005	2002				5	1	2	077	11				19	8	4666	09
17118	4671	Kreuzlingen	20	2005	2002				5	1	3	077	11	4671	9		03	1	4671	09
1028	4681	Langrickenbach	20	2005	2002				5	1	2	077	11				21	9	4681	09
1227	4683	Lengwil	20	2005	2002				5	1	2	077	11				20	8	4683	09
2599	4691	Münsterlingen	20	2005	2002				5	1	22	077	11	4671	9		12	2	4691	09
3273	4696	Tägerwilen	20	2005	2002				5	1	2	077	11	4671	9		12	2	4696	09
970	4701	Wäldi	20	2005	2002		1		5	1	2	077	11				20	8	4701	09

## Les communes selon leur appartenance aux différents niveaux géographiques, en 2000

	Communes		Les niveaux géographiques																	
			Les collectivités territoriales institutionnelles		Les espaces de la politique territoriale			Les régions d'analyse								Les typologies territoriales				
Population résidente RFP 2000	Numéro de la commune	Nom de la commune	Cantons	Districts	Régions d'aménagement du territoire	Régions LIM	Régions de montagne	ZER 2001	Grandes régions	Régions linguistiques 2000	Aires confessionnelles	Régions MS	Bassins d'emploi	Agglomérations 2000	Aires métropolitaines	Types de communes (22)	Types de communes (9)	Groupes de communes	Typologie de régions MS	
34868		Bezirk Münchwilen																		
2135	4711	Affeltrangen	20	2006	1708		1		5	1	22	059	12				19	8	4711	07
1016	4716	Bettwiesen	20	2006	1708				5	1	1	059	12				15	7	4716	07
2277	4721	Bichelsee-Balterswil	20	2006	1708	011	1		5	1	1	059	12				18	6	4721	07
661	4723	Braunau	20	2006	1708		1		5	1	2	059	12				19	8	4776	07
3133	4724	Eschlikon	20	2006	1708		1		5	1	22	059	12	3425	9		14	4	4724	07
2605	4726	Fischingen	20	2006	1708	011	4		5	1	1	059	12				19	8	4726	07
962	4741	Lommis	20	2006	1708		1		5	1	22	059	12				19	8	4741	07
4553	4746	Münchwilen (TG)	20	2006	1708			1	5	1	11	059	12	3425	9		12	2	4746	07
2426	4751	Rickenbach (TG)	20	2006	1708		1		5	1	1	059	12	3425	9		13	2	4751	07
731	4756	Schönholzerswilen	20	2006	2004		1		5	1	2	076	11				21	9	4791	05
6359	4761	Sirnach	20	2006	1708		1	1	5	1	11	059	12	3425	9		12	2	4761	07
1280	4776	Tobel-Tägerschen	20	2006	1708		1		5	1	11	059	12				17	6	4776	07
3969	4781	Wängi	20	2006	1708				5	1	22	059	12				17	6	4781	07
1760	4786	Wilen (TG)	20	2006	1708		1		5	1	1	059	12	3425	9		14	4	4786	07
1001	4791	Wuppenau	20	2006	1708		1		5	1	1	059	12				20	8	4791	07
17274		Bezirk Steckborn																		
854	4801	Berlingen	20	2007	2006		1		5	1	2	077	11				08	6	4801	09
1513	4806	Eschenz	20	2007	2006		1		5	1	22	077	11				19	8	4806	09
955	4811	Herdern	20	2007	2001		1		5	1	22	076	11				20	8	4811	05
1432	4816	Homburg	20	2007	2001		1		5	1	22	076	11				19	8	4816	05
1398	4821	Hüttwilen	20	2007	2001		1		5	1	2	076	11				20	8	4821	05
533	4826	Mammern	20	2007	2006				5	1	22	077	11				17	6	4816	09
2398	4831	Müllheim	20	2007	2001		1		5	1	22	076	11				15	7	4831	05
1804	4841	Pfyn	20	2007	2001				5	1	2	076	11				19	8	4841	05
426	4846	Raperswilen	20	2007	2004		1		5	1	2	076	11				21	9	4701	05
1108	4851	Salenstein	20	2007	2006		1		5	1	2	077	11				17	6	4851	09
3320	4864	Steckborn	20	2007	2006		1	1	5	1	3	077	11				17	6	4864	09
1533	4871	Wagenhausen	20	2007	2006		1		5	1	2	077	11				15	7	4871	09
24299		Bezirk Weinfelden																		
1199	4881	Amlikon-Bissegg	20	2008	2004				5	1	2	076	11				20	8	4881	05
2876	4891	Berg (TG)	20	2008	2004				5	1	2	076	11				17	6	4891	05
1216	4901	Birwinken	20	2008	2004				5	1	2	076	11				19	8	4901	05
3197	4911	Bürglen (TG)	20	2008	2004				5	1	22	076	11				15	7	4911	05
2085	4921	Bussnang	20	2008	2004		1		5	1	2	076	11				19	8	4921	05
2234	4941	Märstetten	20	2008	2004				5	1	2	076	11				15	7	4941	05
9456	4946	Weinfelden	20	2008	2004		1		5	1	22	076	11				17	6	4946	05
2036	4951	Wigoltingen	20	2008	2004				5	1	2	076	11				19	8	4951	05
306846		Cantone del Ticino																		
43398		Distretto di Bellinzona																		
3729	5001	Arbedo-Castione	21	2101	2103		4	1	7	3	1	081	15	5002	5		14	4	5001	08
16463	5002	Bellinzona	21	2101	2103		4	1	7	3	1	081	15	5002	5	02	1	5002	08	
1755	5003	Cadenazzo	21	2101	2103		4	1	7	3	1	081	15	5002	5	12	2	5003	08	
2210	5004	Camorino	21	2101	2103		4	1	7	3	1	081	15	5002	5	14	4	5004	08	
7418	5005	Giubiasco	21	2101	2103		4	1	7	3	1	081	15	5002	5	12	2	5005	08	
514	5006	Gnosca	21	2101	2101	212	4		7	3	1	079	15	5002	5	14	4	5007	12	
621	5007	Gorduno	21	2101	2103		4		7	3	1	081	15	5002	5	14	4	5007	08	

Communes			Les niveaux géographiques																
Population résidente RFP 2000	Numéro de la commune	Nom de la commune	Les collectivités territoriales institutionnelles		Les espaces de la politique territoriale				Les régions d'analyse							Les typologies territoriales			
			Cantons	Districts	Régions d'aménagement du territoire	Régions LIM	Régions de montagne	ZER 2001	Grandes régions	Régions linguistiques 2000	Aires confessionnelles	Régions MS	Bassins d'emploi	Agglomérations 2000	Aires métropolitaines	Types de communes (22)	Types de communes (9)	Groupes de communes	Typologie de régions MS
679	5008	Gudo	21	2101	2103		4		7	3	1	081	15	5002	5	14	4	5104	08
353	5009	Isonne	21	2101	2104	214	4		7	3	1	082	16			17	6	5165	06
1127	5010	Lumino	21	2101	2103		4	1	7	3	1	081	15	5002	5	14	4	5010	08
330	5011	Medeglia	21	2101	2104	214	4		7	3	1	082	16			16	7	5165	06
105	5012	Moleno	21	2101	2101	212	4	1	7	3	1	079	15			17	6	5007	12
2133	5013	Monte Carasso	21	2101	2103		4		7	3	1	081	15	5002	5	14	4	5013	08
489	5014	Pianezzo	21	2101	2103		4		7	3	1	081	15	5002	5	14	4	5004	08
484	5015	Preonzo	21	2101	2101	212	4	1	7	3	1	079	15	5002	5	14	4	5007	12
108	5016	Robasacco	21	2101	2103		4		7	3	1	081	15			17	6	5003	08
2066	5017	Sant'Antonino	21	2101	2103		4	1	7	3	1	081	15	5002	5	12	2	5017	08
168	5018	Sant'Antonio	21	2101	2103		4		7	3	1	081	15			15	7	5004	08
2646	5019	Sementina	21	2101	2103		4	1	7	3	1	081	15	5002	5	13	2	5019	08
5287	Distretto di Blenio																		
487	5031	Aquila	21	2102	2101	212	4		7	3	1	079	15			18	6	5031	12
68	5032	Campo (Blenio)	21	2102	2101	212	4		7	3	1	079	15			21	9	5043	12
81	5033	Castro	21	2102	2101	212	4		7	3	1	079	15			21	9	5034	12
506	5034	Corzoneso	21	2102	2101	212	4		7	3	1	079	15			08	6	5034	12
423	5035	Dongio	21	2102	2101	212	4	1	7	3	1	079	15			17	6	5035	12
44	5036	Ghirone	21	2102	2101	212	4		7	3	1	079	15			22	9	5043	12
25	5037	Largario	21	2102	2101	212	4		7	3	1	079	15			21	9	5031	12
267	5038	Leontica	21	2102	2101	212	4		7	3	1	079	15			22	9	5034	12
79	5039	Lottigna	21	2102	2101	212	4		7	3	1	079	15			15	7	5031	12
291	5040	Ludiano	21	2102	2101	212	4		7	3	1	079	15			17	6	5035	12
1172	5041	Malvaglia	21	2102	2101	212	4	1	7	3	1	079	15			17	6	5041	12
43	5042	Marolta	21	2102	2101	212	4		7	3	1	079	15			21	9	5034	12
845	5043	Olivone	21	2102	2101	212	4		7	3	1	079	15			20	8	5043	12
218	5044	Ponto Valentino	21	2102	2101	212	4		7	3	1	079	15			22	9	5031	12
136	5045	Prugiasco	21	2102	2101	212	4		7	3	1	079	15			19	8	5034	12
320	5046	Semione	21	2102	2101	212	4		7	3	1	079	15			16	7	5035	12
282	5047	Torre	21	2102	2101	212	4		7	3	1	079	15			19	8	5031	12
9502	Distretto di Leventina																		
1593	5061	Airolo	21	2103	2101	212	4	1	7	3	1	079	15			17	6	5061	12
98	5062	Anzonico	21	2103	2101	212	4		7	3	1	079	15			22	9	5070	12
72	5063	Bedretto	21	2103	2101	212	4		7	3	1	079	15			07	5	5061	12
1058	5064	Bodio	21	2103	2101	212	4	1	7	3	1	079	15			18	6	5064	12
42	5065	Calonico	21	2103	2101	212	4		7	3	1	079	15			22	9	5070	12
40	5066	Calpiogna	21	2103	2101	212	4		7	3	1	079	15			07	5	5072	12
45	5067	Campello	21	2103	2101	212	4		7	3	1	079	15			17	6	5072	12
83	5068	Cavagnago	21	2103	2101	212	4		7	3	1	079	15			22	9	5070	12
378	5069	Chiggiogna	21	2103	2101	212	4	1	7	3	1	079	15			17	6	5070	12
403	5070	Chironico	21	2103	2101	212	4	1	7	3	1	079	15			19	8	5070	12
158	5071	Dalpe	21	2103	2101	212	4	1	7	3	1	079	15			21	9	5078	12
1548	5072	Faido	21	2103	2101	212	4	1	7	3	1	079	15			17	6	5072	12
885	5073	Giornico	21	2103	2101	212	4	1	7	3	1	079	15			22	9	5073	12
272	5074	Mairengo	21	2103	2101	212	4		7	3	1	079	15			15	7	5078	12
168	5075	Osco	21	2103	2101	212	4		7	3	1	079	15			08	6	5078	12
353	5076	Personico	21	2103	2101	212	4	1	7	3	1	079	15			16	7	5077	12
723	5077	Pollegio	21	2103	2101	212	4	1	7	3	1	079	15			15	7	5077	12
397	5078	Prato (Leventina)	21	2103	2101	212	4	1	7	3	1	079	15			18	6	5078	12

## Les communes selon leur appartenance aux différents niveaux géographiques, en 2000

	Communes		Les niveaux géographiques																	
			Les collectivités territoriales institutionnelles	Les espaces de la politique territoriale				Les régions d'analyse								Les typologies territoriales				
				Cantons	Districts	Régions d'aménagement du territoire	Régions LIM	Régions de montagne	ZER 2001	Grandes régions	Régions linguistiques 2000	Aires confessionnelles	Régions MS	Bassins d'emploi	Agglomérations 2000	Aires métropolitaines	Types de communes (22)	Types de communes (9)	Groupes de communes	Typologie de régions MS
Population résidente RFP 2000	Numéro de la commune	Nom de la commune																		
1057	5079	Quinto	21	2103	2101	212	4	1	7	3	1	079	15			19	8	5079	12	
55	5080	Rossura	21	2103	2101	212	4		7	3	1	079	15			22	9	5072	12	
74	5081	Sobrio	21	2103	2101	212	4		7	3	1	079	15			22	9	5070	12	
57327		Distretto di Locarno																		
4984	5091	Ascona	21	2104	2102	211	4		7	3	1	080	15	5113	5	06	5	5091	08	
71	5092	Aureggio	21	2104	2102	211	4		7	3	1	080	15			15	7	5136	08	
48	5093	Berzona	21	2104	2102	211	4		7	3	1	080	15			22	9	5136	08	
143	5094	Borgnone	21	2104	2102	211	4		7	3	1	080	15			22	9	5111	08	
203	5095	Brione (Verzasca)	21	2104	2102	211	4		7	3	1	080	15			20	8	5107	08	
484	5096	Brione sopra Minusio	21	2104	2102	211	4		7	3	1	080	15	5113	5	14	4	5118	08	
1833	5097	Brissago	21	2104	2102	211	4		7	3	1	080	15			07	5	5097	08	
111	5098	Caviano	21	2104	2102	211	4		7	3	1	080	15			07	5	5127	08	
646	5099	Cavigliano	21	2104	2102	211	4		7	3	1	080	15	5113	5	14	4	5133	08	
703	5101	Contone	21	2104	2103		4	1	7	3	1	081	15	5002	5	12	2	5116	08	
22	5102	Corippo	21	2104	2102	211	4		7	3	1	080	15			22	9	5112	08	
1120	5104	Cugnasco	21	2104	2102	211	4	1	7	3	1	080	15	5113	5	14	4	5104	08	
100	5105	Frasco	21	2104	2102	211	4		7	3	1	080	15			20	8	5107	08	
254	5106	Gerra (Gambarogno)	21	2104	2102	211	4		7	3	1	080	15			07	5	5127	08	
1098	5107	Gerra (Verzasca)	21	2104	2102	211	4	1	7	3	1	080	15	5113	5	14	4	5107	08	
3878	5108	Gordola	21	2104	2102	211	4	1	7	3	1	080	15	5113	5	14	4	5108	08	
35	5109	Gresso	21	2104	2102	211	4		7	3	1	080	15			22	9	5136	08	
39	5110	Indemini	21	2104	2102	211	4		7	3	11	080	15			22	9	5134	08	
915	5111	Intragna	21	2104	2102	211	4		7	3	1	080	15	5113	5	07	5	5111	08	
1098	5112	Lavertezzo	21	2104	2102	211	4	1	7	3	1	080	15	5113	5	14	4	5112	08	
14561	5113	Locarno	21	2104	2102	211	4	1	7	3	1	080	15	5113	5	02	1	5113	08	
254	5114	Loco	21	2104	2102	211	4		7	3	1	080	15			08	6	5136	08	
5907	5115	Losone	21	2104	2102	211	4	1	7	3	1	080	15	5113	5	12	2	5115	08	
1499	5116	Magadino	21	2104	2102	211	4	1	7	3	1	080	15	5113	5	12	2	5116	08	
181	5117	Mergoscia	21	2104	2102	211	4		7	3	1	080	15			20	8	5131	08	
6428	5118	Minusio	21	2104	2102	211	4		7	3	1	080	15	5113	5	13	2	5118	08	
57	5119	Mosogno	21	2104	2102	211	4		7	3	1	080	15			20	8	5136	08	
2676	5120	Muralto	21	2104	2102	211	4		7	3	1	080	15	5113	5	06	5	5120	08	
866	5121	Orselina	21	2104	2102	211	4		7	3	1	080	15	5113	5	07	5	5120	08	
92	5122	Palagnedra	21	2104	2102	211	4		7	3	1	080	15			22	9	5111	08	
362	5123	Piazzogna	21	2104	2102	211	4		7	3	1	080	15			17	6	5134	08	
659	5125	Ronco sopra Ascona	21	2104	2102	211	4		7	3	1	080	15	5113	5	05	3	5097	08	
641	5127	San Nazzaro	21	2104	2102	211	4		7	3	1	080	15			07	5	5127	08	
123	5128	Sant'Abbondio	21	2104	2102	211	4		7	3	1	080	15			17	6	5127	08	
86	5129	Sonogno	21	2104	2102	211	4		7	3	1	080	15			21	9	5107	08	
661	5130	Tegna	21	2104	2102	211	4		7	3	1	080	15	5113	5	05	3	5130	08	
2295	5131	Tenero-Contra	21	2104	2102	211	4	1	7	3	1	080	15	5113	5	06	5	5131	08	
65	5132	Vergeletto	21	2104	2102	211	4		7	3	1	080	15			22	9	5136	08	
887	5133	Verscio	21	2104	2102	211	4		7	3	1	080	15	5113	5	14	4	5133	08	
616	5134	Vira (Gambarogno)	21	2104	2102	211	4		7	3	1	080	15			07	5	5134	08	
304	5135	Vogorno	21	2104	2102	211	4		7	3	1	080	15			16	7	5112	08	
322	5136	Onsernone	21	2104	2102	211	4		7	3	1	080	15			22	9	5136	08	
128581		Distretto di Lugano																		
3655	5141	Agno	21	2105	2104	213	4	1	7	3	1	082	16	5192	5	12	2	5141	06	
401	5142	Agra	21	2105	2104		4	1	7	3	1	082	16	5192	5	14	4	5147	06	

	Communes		Les niveaux géographiques																
			Les collectivités territoriales institutionnelles		Les espaces de la politique territoriale				Les régions d'analyse							Les typologies territoriales			
Population résidente RFP 2000	Numéro de la commune	Nom de la commune	Cantons	Districts	Régions d'aménagement du territoire	Régions LIM	Régions de montagne	ZER 2001	Grandes régions	Régions linguistiques 2000	Aires confessionnelles	Régions MS	Bassins d'emploi	Agglomérations 2000	Aires métropolitaines	Types de communes (22)	Types de communes (9)	Groupes de communes	Typologie de régions MS
267	5143	Aranno	21	2105	2104	213	4		7	3	1	082	16	5192	5	14	4	5161	06
969	5144	Arogno	21	2105	2105		4		7	3	1	083	16			16	7	5144	04
422	5145	Arosio	21	2105	2104	213	4		7	3	1	082	16	5192	5	14	4	5145	06
290	5146	Astano	21	2105	2104	213	4		7	3	1	082	16			17	6	5207	06
1559	5147	Barbengo	21	2105	2104		4	1	7	3	1	082	16	5192	5	12	2	5147	06
1196	5148	Bedano	21	2105	2104	214	4	1	7	3	1	082	16	5192	5	12	2	5148	06
540	5149	Bedigliora	21	2105	2104	213	4		7	3	1	082	16	5192	5	14	4	5149	06
296	5150	Bidogno	21	2105	2104	214	4		7	3	1	082	16			16	7	5229	06
1504	5151	Bioggio	21	2105	2104	213	4	1	7	3	1	082	16	5192	5	12	2	5151	06
512	5153	Bironico	21	2105	2104	214	4	1	7	3	1	082	16			16	7	5165	06
711	5154	Bissone	21	2105	2105		4		7	3	1	083	16	5192	5	07	5	5154	04
93	5155	Bogno	21	2105	2104	214	4		7	3	1	082	16			22	9	5229	06
348	5156	Bosco Luganese	21	2105	2104	213	4		7	3	1	082	16	5192	5	14	4	5161	06
4782	5158	Breganzona	21	2105	2104		4		7	3	1	082	16	5192	5	13	2	5158	06
255	5159	Breno	21	2105	2104	213	4		7	3	1	082	16			15	7	5145	06
454	5160	Brusino Arsizio	21	2105	2105		4		7	3	1	083	16	5250	5	11	4	5263	04
596	5161	Cademario	21	2105	2104	213	4		7	3	1	082	16	5192	5	07	5	5161	06
1317	5162	Cadempino	21	2105	2104		4	1	7	3	1	082	16	5192	5	12	2	5162	06
1797	5163	Cadro	21	2105	2104		4		7	3	1	082	16	5192	5	08	6	5163	06
538	5164	Cagiallo	21	2105	2104	214	4		7	3	1	082	16	5192	5	14	4	5226	06
596	5165	Camignolo	21	2105	2104	214	4	1	7	3	1	082	16			16	7	5165	06
1825	5167	Canobbio	21	2105	2104		4		7	3	1	082	16	5192	5	12	2	5167	06
512	5168	Carabbia	21	2105	2104		4	1	7	3	1	082	16	5192	5	14	4	5170	06
100	5169	Carabietta	21	2105	2104		4	1	7	3	1	082	16	5192	5	05	3	5147	06
681	5170	Carona	21	2105	2104		4	1	7	3	1	082	16	5192	5	14	4	5170	06
3495	5171	Caslano	21	2105	2104	213	4	1	7	3	1	082	16	5192	5	12	2	5171	06
65	5173	Certara	21	2105	2104	214	4		7	3	1	082	16			22	9	5229	06
100	5174	Cimadara	21	2105	2104	214	4		7	3	1	082	16			16	7	5229	06
209	5175	Cimo	21	2105	2104	213	4		7	3	1	082	16	5192	5	14	4	5206	06
1594	5176	Comano	21	2105	2104		4		7	3	1	082	16	5192	5	05	3	5176	06
138	5177	Corticiasca	21	2105	2104	214	4		7	3	1	082	16			16	7	5229	06
865	5178	Croglio	21	2105	2104	213	4	1	7	3	1	082	16	5192	5	05	3	5178	06
112	5179	Cureggia	21	2105	2104		4		7	3	1	082	16	5192	5	05	3	5215	06
1219	5180	Cureglia	21	2105	2104		4		7	3	1	082	16	5192	5	05	3	5180	06
521	5181	Curio	21	2105	2104	213	4		7	3	1	082	16	5192	5	14	4	5149	06
1288	5182	Davesco-Soragno	21	2105	2104		4		7	3	1	082	16	5192	5	14	4	5182	06
88	5183	Fescoggia	21	2105	2104	213	4		7	3	1	082	16			16	7	5145	06
207	5184	Gandria	21	2105	2104		4		7	3	1	082	16	5192	5	14	4	5192	06
1328	5185	Gentilino	21	2105	2104		4	1	7	3	1	082	16	5192	5	05	3	5185	06
366	5186	Grancia	21	2105	2104		4	1	7	3	1	082	16	5192	5	14	4	5170	06
1022	5187	Gravesano	21	2105	2104	214	4	1	7	3	1	082	16	5192	5	12	2	5187	06
69	5188	Iseo	21	2105	2104	213	4		7	3	1	082	16	5192	5	14	4	5206	06
1564	5189	Lamone	21	2105	2104		4	1	7	3	1	082	16	5192	5	12	2	5189	06
496	5190	Lopagno	21	2105	2104	214	4		7	3	1	082	16	5192	5	14	4	5226	06
697	5191	Lugaggia	21	2105	2104	214	4		7	3	1	082	16	5192	5	14	4	5226	06
26560	5192	Lugano	21	2105	2104		4		7	3	1	082	16	5192	5	02	1	5192	06
1359	5193	Magliaso	21	2105	2104	213	4	1	7	3	1	082	16	5192	5	14	4	5193	06
1045	5194	Manno	21	2105	2104		4	1	7	3	1	082	16	5192	5	12	2	5194	06
562	5195	Maroggia	21	2105	2105		4		7	3	1	083	16	5192	5	14	4	5154	04
5558	5196	Massagno	21	2105	2104		4		7	3	1	082	16	5192	5	13	2	5196	06
1102	5197	Melano	21	2105	2105		4		7	3	1	083	16	5192	5	14	4	5197	04

## Les communes selon leur appartenance aux différents niveaux géographiques, en 2000

	Communes		Les niveaux géographiques																
			Les collectivités territoriales institutionnelles		Les espaces de la politique territoriale			Les régions d'analyse							Les typologies territoriales				
Population résidente RFP 2000	Numéro de la commune	Nom de la commune	Cantons	Districts	Régions d'aménagement du territoire	Régions LIM	Régions de montagne	ZER 2001	Grandes régions	Régions linguistiques 2000	Aires confessionnelles	Régions MS	Bassins d'emploi	Agglomérations 2000	Aires métropolitaines	Types de communes (22)	Types de communes (9)	Groupes de communes	Typologie de régions MS
1501	5198	Melide	21	2105	2104		4	1	7	3	1	082	16	5192	5	13	2	5198	06
938	5199	Mezzovico-Vira	21	2105	2104	214	4	1	7	3	1	082	16	5192	5	12	2	5199	06
215	5200	Miglieglia	21	2105	2104	213	4		7	3	1	082	16			15	7	5207	06
2092	5201	Montagnola	21	2105	2104		4	1	7	3	1	082	16	5192	5	05	3	5201	06
784	5202	Monteggio	21	2105	2104	213	4	1	7	3	1	082	16			17	6	5202	06
754	5203	Morcote	21	2105	2104		4	1	7	3	1	082	16	5192	5	05	3	5203	06
141	5204	Mugena	21	2105	2104	213	4		7	3	1	082	16			15	7	5145	06
736	5205	Muzzano	21	2105	2104		4	1	7	3	1	082	16	5192	5	12	2	5151	06
352	5206	Neggio	21	2105	2104	213	4		7	3	1	082	16	5192	5	14	4	5206	06
716	5207	Novaggio	21	2105	2104	213	4		7	3	1	082	16	5192	5	14	4	5207	06
1158	5208	Origlio	21	2105	2104	214	4		7	3	1	082	16	5192	5	14	4	5208	06
570	5209	Pambio-Noranco	21	2105	2104		4	1	7	3	1	082	16	5192	5	12	2	5211	06
3694	5210	Paradiso	21	2105	2104		4		7	3	1	082	16	5192	5	06	5	5210	06
1162	5211	Pazzallo	21	2105	2104		4	1	7	3	1	082	16	5192	5	14	4	5211	06
1478	5212	Ponte Capriasca	21	2105	2104	214	4		7	3	1	082	16	5192	5	14	4	5212	06
769	5213	Ponte Tresa	21	2105	2104	213	4		7	3	1	082	16	5192	5	12	2	5178	06
1348	5214	Porza	21	2105	2104		4		7	3	1	082	16	5192	5	05	3	5214	06
7354	5215	Pregassona	21	2105	2104		4		7	3	1	082	16	5192	5	13	2	5215	06
1040	5216	Pura	21	2105	2104	213	4	1	7	3	1	082	16	5192	5	14	4	5216	06
1415	5217	Rivera	21	2105	2104	214	4	1	7	3	1	082	16			17	6	5217	06
126	5218	Roveredo (TI)	21	2105	2104	214	4		7	3	1	082	16	5192	5	14	4	5226	06
673	5219	Rovio	21	2105	2105		4		7	3	1	083	16	5192	5	14	4	5144	04
1179	5220	Sala Capriasca	21	2105	2104	214	4		7	3	1	082	16	5192	5	14	4	5226	06
2061	5221	Savosa	21	2105	2104		4		7	3	1	082	16	5192	5	13	2	5221	06
604	5222	Sessa	21	2105	2104	213	4		7	3	1	082	16			15	7	5202	06
390	5223	Sigirino	21	2105	2104	214	4	1	7	3	1	082	16	5192	5	14	4	5199	06
1600	5224	Sonvico	21	2105	2104	214	4		7	3	1	082	16	5192	5	14	4	5224	06
1557	5225	Sorengo	21	2105	2104		4		7	3	1	082	16	5192	5	12	2	5225	06
1424	5226	Tesserete	21	2105	2104	214	4		7	3	1	082	16	5192	5	14	4	5226	06
2704	5227	Torricella-Taverne	21	2105	2104	214	4	1	7	3	1	082	16	5192	5	14	4	5227	06
496	5228	Vaglio	21	2105	2104	214	4		7	3	1	082	16	5192	5	14	4	5226	06
558	5229	Valcolla	21	2105	2104	214	4		7	3	1	082	16			16	7	5229	06
363	5230	Vernate	21	2105	2104	213	4		7	3	1	082	16	5192	5	14	4	5206	06
1575	5231	Vezia	21	2105	2104		4		7	3	1	082	16	5192	5	14	4	5231	06
208	5232	Vezio	21	2105	2104	213	4		7	3	1	082	16			16	7	5145	06
250	5233	Vico Morcote	21	2105	2104		4	1	7	3	1	082	16	5192	5	14	4	5203	06
6284	5234	Viganello	21	2105	2104		4		7	3	1	082	16	5192	5	13	2	5234	06
467	5235	Villa Luganese	21	2105	2104	214	4		7	3	1	082	16	5192	5	14	4	5163	06
45724		Distretto di Mendrisio																	
1010	5241	Arzo	21	2106	2105		4		7	3	1	083	16	5250	5	11	4	5241	04
3415	5242	Balerna	21	2106	2105		4	1	7	3	1	083	16	5250	5	09	2	5242	04
501	5243	Besazio	21	2106	2105		4		7	3	1	083	16	5250	5	11	4	5243	04
183	5244	Bruzella	21	2106	2105		4		7	3	1	083	16			16	7	5246	04
173	5245	Cabbio	21	2106	2105		4		7	3	1	083	16			16	7	5246	04
343	5246	Caneggio	21	2106	2105		4		7	3	1	083	16			16	7	5246	04
758	5247	Capolago	21	2106	2105		4		7	3	1	083	16	5250	5	11	4	5263	04
61	5248	Casima	21	2106	2105		4		7	3	1	083	16			16	7	5246	04
1728	5249	Castel San Pietro	21	2106	2105		4	1	7	3	1	083	16	5250	5	11	4	5249	04
7720	5250	Chiasso	21	2106	2105		4	1	7	3	1	083	16	5250	5	03	1	5250	04

	Communes		Les niveaux géographiques																	
			Les collectivités territoriales institutionnelles	Les espaces de la politique territoriale				Les régions d'analyse							Les typologies territoriales					
Population résidente RFP 2000	Numéro de la commune	Nom de la commune	Cantons	Districts	Régions d'aménagement du territoire	Régions LIM	Régions de montagne	ZER 2001	Grandes régions	Régions linguistiques 2000	Aires confessionnelles	Régions MS	Bassins d'emploi	Agglomérations 2000	Aires métropolitaines	Types de communes (22)	Types de communes (9)	Groupes de communes	Typologie de régions MS	
2538	5251	Coldrerio	21	2106	2105		4	1	7	3	1	083	16	5250	5		11	4	5251	04
827	5252	Genestrerio	21	2106	2105		4	1	7	3	1	083	16	5250	5		11	4	5253	04
1408	5253	Ligornetto	21	2106	2105		4	1	7	3	1	083	16	5250	5		11	4	5253	04
6146	5254	Mendrisio	21	2106	2105		4	1	7	3	1	083	16	5250	5		03	1	5254	04
293	5255	Meride	21	2106	2105		4		7	3	1	083	16				16	7	5243	04
92	5256	Monte	21	2106	2105		4		7	3	1	083	16				15	7	5246	04
4105	5257	Morbio Inferiore	21	2106	2105		4	1	7	3	1	083	16	5250	5		10	2	5257	04
700	5258	Morbio Superiore	21	2106	2105		4		7	3	1	083	16	5250	5		11	4	5258	04
206	5259	Muggio	21	2106	2105		4		7	3	1	083	16				16	7	5246	04
2369	5260	Novazzano	21	2106	2105		4	1	7	3	1	083	16	5250	5		09	2	5260	04
1353	5262	Rancate	21	2106	2105		4	1	7	3	1	083	16	5250	5		09	2	5262	04
2292	5263	Riva San Vitale	21	2106	2105		4	1	7	3	1	083	16	5250	5		11	4	5263	04
238	5264	Sagno	21	2106	2105		4		7	3	1	083	16	5250	5		11	4	5258	04
487	5265	Salorino	21	2106	2105		4		7	3	1	083	16	5250	5		11	4	5249	04
3627	5266	Stabio	21	2106	2105		4	1	7	3	1	083	16	5250	5		09	2	5266	04
393	5267	Tremona	21	2106	2105		4		7	3	1	083	16	5250	5		11	4	5243	04
2758	5268	Vacallo	21	2106	2105		4	1	7	3	1	083	16	5250	5		10	2	5268	04
11434		Distretto di Riviera																		
5795	5281	Biasca	21	2107	2101	212	4	1	7	3	1	079	15				04	6	5281	12
2159	5282	Claro	21	2107	2101	212	4	1	7	3	1	079	15	5002	5		14	4	5282	12
587	5283	Cresciano	21	2107	2101	212	4	1	7	3	1	079	15				16	7	5286	12
491	5284	Iragna	21	2107	2101	212	4	1	7	3	1	079	15				16	7	5285	12
1461	5285	Lodrino	21	2107	2101	212	4	1	7	3	1	079	15				17	6	5285	12
941	5286	Osogna	21	2107	2101	212	4	1	7	3	1	079	15				15	7	5286	12
5593		Distretto di Vallemaggia																		
372	5301	Aurigeno	21	2108	2102	211	4		7	3	1	080	15	5113	5		14	4	5301	08
493	5302	Avegno	21	2108	2102	211	4	1	7	3	1	080	15	5113	5		14	4	5130	08
306	5303	Bignasco	21	2108	2102	211	4		7	3	1	080	15				18	6	5308	08
71	5304	Bosco/Gurin	21	2108	2102	211	4		7	3	1	080	15				20	8	5310	08
88	5305	Broglia	21	2108	2102	211	4		7	3	1	080	15				16	7	5308	08
50	5306	Brontallo	21	2108	2102	211	4		7	3	1	080	15				19	8	5308	08
58	5307	Campo (Vallemaggia)	21	2108	2102	211	4		7	3	1	080	15				22	9	5310	08
468	5308	Caverio	21	2108	2102	211	4		7	3	1	080	15				18	6	5308	08
58	5309	Cerentino	21	2108	2102	211	4		7	3	1	080	15				22	9	5310	08
497	5310	Cevio	21	2108	2102	211	4		7	3	1	080	15				17	6	5310	08
96	5311	Coglio	21	2108	2102	211	4		7	3	1	080	15				16	7	5301	08
45	5312	Fusio	21	2108	2102	211	4		7	3	1	080	15				22	9	5308	08
202	5313	Giumaglio	21	2108	2102	211	4		7	3	1	080	15				16	7	5301	08
798	5314	Gordevio	21	2108	2102	211	4		7	3	1	080	15	5113	5		14	4	5317	08
32	5315	Linescio	21	2108	2102	211	4		7	3	1	080	15				22	9	5310	08
171	5316	Lodano	21	2108	2102	211	4		7	3	1	080	15	5113	5		14	4	5301	08
850	5317	Maggia	21	2108	2102	211	4		7	3	1	080	15	5113	5		08	6	5317	08
73	5318	Menzonio	21	2108	2102	211	4		7	3	1	080	15				16	7	5308	08
336	5319	Moghegno	21	2108	2102	211	4		7	3	1	080	15	5113	5		14	4	5301	08
171	5320	Peccia	21	2108	2102	211	4		7	3	1	080	15				22	9	5308	08
104	5321	Prato-Sornico	21	2108	2102	211	4		7	3	1	080	15				19	8	5308	08
254	5322	Someo	21	2108	2102	211	4		7	3	1	080	15				22	9	5310	08

## Les communes selon leur appartenance aux différents niveaux géographiques, en 2000

	Communes		Les niveaux géographiques																	
			Les collectivités territoriales institutionnelles		Les espaces de la politique territoriale			Les régions d'analyse							Les typologies territoriales					
Population résidente RFP 2000	Numéro de la commune	Nom de la commune	Cantons	Districts	Régions d'aménagement du territoire	Régions LIM	Régions de montagne	ZER 2001	Grandes régions	Régions linguistiques 2000	Aires confessionnelles	Régions MS	Bassins d'emploi	Agglomérations 2000	Aires métropolitaines	Types de communes (22)	Types de communes (9)	Groupes de communes	Typologie de régions MS	
640657		Canton de Vaud																		
35248		District d'Aigle																		
7955	5401	Aigle	22	2201	2208	238	4	1	1	2	3	088	02	6153		9	03	1	5401	09
5973	5402	Bex	22	2201	2208	238	4	1	1	2	22	088	02				17	6	5402	09
314	5403	Chessel	22	2201	2208	238	4		1	2	2	088	02				21	9	5413	09
347	5404	Corbeyrier	22	2201	2208	238	4		1	2	2	088	02				22	9	5415	09
993	5405	Gryon	22	2201	2208	238	4		1	2	2	088	02				17	6	5405	09
781	5406	Lavey-Morcles	22	2201	2208	238	4		1	2	11	088	02				15	7	5402	09
2998	5407	Leysin	22	2201	2208	238	4		1	2	3	088	02				06	5	5407	09
647	5408	Noville	22	2201	2208	238	4	1	1	2	2	088	02	5890		2	11	4	5413	09
6257	5409	Ollon	22	2201	2208	238	4	1	1	2	22	088	02				06	5	5409	09
1075	5410	Ormont-Dessous	22	2201	2208	238	4		1	2	2	088	02				20	8	5410	09
1307	5411	Ormont-Dessus	22	2201	2208	238	4		1	2	2	088	02				07	5	5411	09
565	5412	Rennaz	22	2201	2208	238	4	1	1	2	22	088	02	5890		2	09	2	5413	09
894	5413	Roche (VD)	22	2201	2208	238	4	1	1	2	2	088	02				15	7	5413	09
4180	5414	Villeneuve (VD)	22	2201	2208		4	1	1	2	11	088	02	5890		2	09	2	5414	09
962	5415	Yverne	22	2201	2208	238	4		1	2	2	088	02				20	8	5415	09
11146		District d'Aubonne																		
1159	5421	Apples	22	2202	2203		1		1	2	2	085	02				20	8	5421	02
2570	5422	Aubonne	22	2202	2203		1	1	1	2	22	085	02	5586		2	09	2	5422	02
342	5423	Ballens	22	2202	2203		3		1	2	2	085	02				21	9	5425	02
212	5424	Berolle	22	2202	2203		3		1	2	2	085	02				15	7	5492	02
1353	5425	Bière	22	2202	2203		3	1	1	2	2	085	02				20	8	5425	02
370	5426	Bougy-Villars	22	2202	2203		1		1	2	2	085	02				15	7	5427	02
632	5427	Féchy	22	2202	2203		1		1	2	22	085	02				20	8	5427	02
1449	5428	Gimel	22	2202	2203		3		1	2	2	085	02				20	8	5428	02
344	5429	Longirod	22	2202	2203		3		1	2	2	085	02				20	8	5434	02
348	5430	Marchissy	22	2202	2203		3		1	2	2	085	02				20	8	5434	02
272	5431	Mollens (VD)	22	2202	2203		3		1	2	2	085	02				20	8	5492	02
439	5432	Montherod	22	2202	2203		1		1	2	2	085	02				15	7	5856	02
65	5433	Pizy	22	2202	2203		1		1	2	2	085	02				21	9	5856	02
618	5434	Saint-George	22	2202	2203		3		1	2	2	085	02				20	8	5434	02
538	5435	Saint-Livres	22	2202	2203		1		1	2	2	085	02				16	7	5637	02
237	5436	Saint-Oyens	22	2202	2203		3		1	2	2	085	02				16	7	5856	02
198	5437	Saubraz	22	2202	2203		3		1	2	2	085	02				15	7	5428	02
6294		District d'Avenches																		
2544	5451	Avenches	22	2203	2216			1	1	2	22	042	04				17	6	5451	11
528	5452	Bellerive (VD)	22	2203	2216				1	2	2	042	04				17	6	5452	11
198	5453	Chabrey	22	2203	2216				1	2	2	042	04				19	8	5456	11
33	5454	Champmartin	22	2203	2216				1	2	2	042	04				21	9	5456	11
280	5455	Constantine	22	2203	2216				1	2	2	042	04				20	8	5452	11
844	5456	Cudrefin	22	2203	2216				1	2	2	042	04				20	8	5456	11
127	5457	Donatyre	22	2203	2216				1	2	2	042	04				15	7	5451	11
559	5458	Faug	22	2203	2216				1	2	2	042	04				15	7	5451	11
156	5459	Montmagny	22	2203	2216				1	2	2	042	04				21	9	5452	11
173	5460	Mur (VD)	22	2203	2216				1	2	2	042	04				21	9	5452	11
223	5461	Oleyres	22	2203	2216				1	2	2	042	04				19	8	5451	11
339	5462	Vallamand	22	2203	2216				1	2	2	042	04				20	8	5452	11

	Communes		Les niveaux géographiques																	
			Les collectivités territoriales institutionnelles	Les espaces de la politique territoriale				Les régions d'analyse							Les typologies territoriales					
Population résidente RFP 2000	Numéro de la commune	Nom de la commune	Cantons	Districts	Régions d'aménagement du territoire	Régions LIM	Régions de montagne	ZER 2001	Grandes régions	Régions linguistiques 2000	Aires confessionnelles	Régions MS	Bassins d'emploi	Agglomérations 2000	Aires métropolitaines	Types de communes (22)	Types de communes (9)	Groupes de communes	Typologie de régions MS	
290	5463	Villars-le-Grand	22	2203	2216				1	2	2	042	04				21	9	5452	11
20676		District de Cossonay																		
330	5471	Bettens	22	2204	2210		1		1	2	2	090	02				15	7	5535	03
251	5472	Bournens	22	2204	2210		1		1	2	2	090	02				15	7	5501	03
743	5473	Boussens	22	2204	2210		1		1	2	2	090	02	5586	2		11	4	5501	03
352	5474	La Chaux (Cossonay)	22	2204	2210		1		1	2	2	090	02				15	7	5479	03
125	5475	Chavannes-le-Veyron	22	2204	2210		1		1	2	2	090	02				21	9	5479	03
211	5476	Chevilly	22	2204	2210		1		1	2	2	090	02				15	7	5479	03
2558	5477	Cossonay	22	2204	2210		1	1	1	2	22	090	02	5586	2		10	2	5477	03
343	5478	Cottens (VD)	22	2204	2210		1		1	2	2	090	02				15	7	5654	03
395	5479	Cuarnens	22	2204	2210		3		1	2	2	090	02				20	8	5479	03
598	5480	Dailens	22	2204	2210		1	1	1	2	2	090	02	5586	2		09	2	5495	03
170	5481	Dizy	22	2204	2210		1		1	2	2	090	02				16	7	5479	03
904	5482	Eclépens	22	2204	2210		1	1	1	2	2	090	02				17	6	5482	03
222	5483	Ferreyres	22	2204	2210		3		1	2	2	090	02				15	7	5479	03
565	5484	Gollion	22	2204	2210		1		1	2	2	090	02				15	7	5484	03
328	5485	Grancy	22	2204	2210		1		1	2	2	090	02				15	7	5654	03
858	5486	L'Isle	22	2204	2210		3		1	2	2	090	02				20	8	5486	03
327	5487	Lussey-Villars	22	2204	2210		1		1	2	2	090	02				15	7	5482	03
48	5488	Mauraz	22	2204	2210		3		1	2	2	090	02				21	9	5486	03
547	5489	Mex (VD)	22	2204	2210		1	1	1	2	22	090	02	5586	2		09	2	5503	03
202	5490	Moiry	22	2204	2210		3		1	2	2	090	02				20	8	5479	03
328	5491	Mont-la-Ville	22	2204	2210		3		1	2	2	090	02				15	7	5486	03
696	5492	Montricher	22	2204	2210		3		1	2	2	090	02				20	8	5492	03
334	5493	Orny	22	2204	2210		1		1	2	2	090	02				20	8	5497	03
828	5494	Pampigny	22	2204	2210		1		1	2	2	090	02				20	8	5494	03
2283	5495	Penthalaz	22	2204	2210		1	1	1	2	2	090	02	5586	2		10	2	5495	03
1287	5496	Penthaz	22	2204	2210		1	1	1	2	2	090	02	5586	2		11	4	5496	03
761	5497	Pompaples	22	2204	2210		1		1	2	2	090	02				08	6	5497	03
1728	5498	La Sarraz	22	2204	2210		1	1	1	2	22	090	02				15	7	5498	03
349	5499	Senarclens	22	2204	2210		1		1	2	2	090	02				15	7	5654	03
193	5500	Sévery	22	2204	2210		1		1	2	2	090	02				20	8	5494	03
813	5501	Sullens	22	2204	2210		1		1	2	2	090	02	5586	2		11	4	5501	03
999	5503	Vufflens-la-Ville	22	2204	2210		1	1	1	2	2	090	02	5586	2		11	4	5503	03
19867		District d'Echallens																		
770	5511	Assens	22	2205	2211		1		1	2	11	090	02	5586	2		11	4	5521	03
878	5512	Bercher	22	2205	2211		1		1	2	2	090	02				15	7	5512	03
288	5513	Bioley-Orjulaz	22	2205	2211		1		1	2	2	090	02	5586	2		11	4	5535	03
917	5514	Bottens	22	2205	2201		1		1	2	11	084	02	5586	2		11	4	5514	01
563	5515	Bretigny-sur-Morrens	22	2205	2201		1		1	2	22	084	02	5586	2		10	2	5527	01
1992	5516	Cugy (VD)	22	2205	2201		1	1	1	2	22	084	02	5586	2		11	4	5516	01
241	5517	Dommartin	22	2205	2211		1		1	2	2	090	02				15	7	5685	03
4281	5518	Echallens	22	2205	2211		1	1	1	2	22	090	02	5586	2		10	2	5518	03
83	5519	Eclagnens	22	2205	2211		1		1	2	2	090	02				22	9	5524	03
663	5520	Essertines-sur-Yverdon	22	2205	2211		1		1	2	2	090	02				20	8	5520	03
800	5521	Etagnières	22	2205	2211		1	1	1	2	11	090	02	5586	2		11	4	5521	03
422	5522	Fey	22	2205	2211		1		1	2	2	090	02				15	7	5532	03
1453	5523	Froideville	22	2205	2201		1		1	2	2	084	02	5586	2		11	4	5523	01
611	5524	Goumoens-la-Ville	22	2205	2211		1	1	1	2	2	090	02				15	7	5524	03

## Les communes selon leur appartenance aux différents niveaux géographiques, en 2000

	Communes		Les niveaux géographiques																
			Les collectivités territoriales institutionnelles	Les espaces de la politique territoriale				Les régions d'analyse						Les typologies territoriales					
Population résidente RFP 2000	Numéro de la commune	Nom de la commune	Cantons	Districts	Régions d'aménagement du territoire	Régions LIM	Régions de montagne	ZER 2001	Grandes régions	Régions linguistiques 2000	Aires confessionnelles	Régions MS	Bassins d'emploi	Agglomérations 2000	Aires métropolitaines	Types de communes (22)	Types de communes (9)	Groupes de communes	Typologie de régions MS
34	5525	Goumoens-le-Jux	22	2205	2211				1	2	2	090	02			15	7	5524	03
61	5526	Malapalud	22	2205	2211		1		1	2	1	090	02	5586	2	11	4	5521	03
888	5527	Morrens (VD)	22	2205	2201		1		1	2	22	084	02	5586	2	11	4	5527	01
91	5528	Naz	22	2205	2211		1		1	2	2	090	02			15	7	5685	03
427	5529	Oulens-sous-Echallens	22	2205	2211		1		1	2	2	090	02			20	8	5524	03
389	5530	Pailly	22	2205	2211		1		1	2	2	090	02			21	9	5520	03
342	5531	Penthéréaz	22	2205	2211				1	2	2	090	02			20	8	5746	03
528	5532	Poliez-le-Grand	22	2205	2211		1		1	2	2	090	02	5586	2	11	4	5532	03
543	5533	Poliez-Pittet	22	2205	2211		1		1	2	11	090	02			16	7	5514	03
195	5534	Rueyres	22	2205	2211		1		1	2	2	090	02			20	8	5512	03
629	5535	Saint-Barthélemy (VD)	22	2205	2211		1		1	2	1	090	02	5586	2	11	4	5535	03
233	5536	Sugnens	22	2205	2211		1		1	2	2	090	02			15	7	5532	03
637	5537	Villars-le-Terroir	22	2205	2211		1		1	2	1	090	02			16	7	5537	03
343	5538	Villars-Tiercelin	22	2205	2201		1		1	2	2	090	02	5586	2	11	4	5538	03
565	5539	Vuarrens	22	2205	2211		1		1	2	2	090	02			16	7	5537	03
12253		District de Grandson																	
344	5551	Bonvillars	22	2206	2213	222	1	1	1	2	2	091	02			20	8	5553	05
522	5552	Bullet	22	2206	2213	222	3		1	2	2	091	02			07	5	5568	05
653	5553	Champagne	22	2206	2213	222	1	1	1	2	2	091	02			17	6	5553	05
684	5554	Concise	22	2206	2213	222	1		1	2	2	091	02			20	8	5554	05
278	5555	Corcelles-près-Concise	22	2206	2213	222	1		1	2	2	091	02			15	7	5554	05
345	5556	Fiez	22	2206	2213	222	1		1	2	2	091	02			15	7	5570	05
132	5557	Fontaines-sur-Grandson	22	2206	2213	222	3		1	2	2	091	02			15	7	5570	05
70	5558	Fontanezier	22	2206	2213	222	3		1	2	2	091	02			16	7	5570	05
348	5559	Giez	22	2206	2213	222	1		1	2	2	091	02			15	7	5766	05
144	5560	Grandevent	22	2206	2213	222	3		1	2	22	091	02			15	7	5570	05
2759	5561	Grandson	22	2206	2213	222	1	1	1	2	22	091	02	5938	2	09	2	5561	05
85	5562	Mauborget	22	2206	2213	222	3		1	2	2	091	02			21	9	5570	05
113	5563	Mutrux	22	2206	2213	222	3		1	2	2	091	02			21	9	5554	05
99	5564	Novalles	22	2206	2213	222	3		1	2	2	091	02			15	7	5766	05
397	5565	Onnens (VD)	22	2206	2213	222	1	1	1	2	2	091	02			20	8	5553	05
368	5566	Provence	22	2206	2213	222	3		1	2	2	091	02			21	9	5554	05
37	5567	Romairon	22	2206	2213	222	3		1	2	2	091	02			21	9	5570	05
4333	5568	Sainte-Croix	22	2206	2213	222	3	1	1	2	2	091	02			17	6	5568	05
38	5569	Vaugondry	22	2206	2213	222	3		1	2	2	091	02			20	8	5570	05
504	5570	Villars-Burquin	22	2206	2213	222	3		1	2	2	091	02			15	7	5570	05
200497		District de Lausanne																	
2358	5581	Belmont-sur-Lausanne	22	2207	2201		1		1	2	3	084	02	5586	2	11	4	5581	01
2939	5582	Cheseaux-sur-Lausanne	22	2207	2201		1		1	2	22	084	02	5586	2	10	2	5582	01
6577	5583	Crissier	22	2207	2201		1		1	2	11	084	02	5586	2	09	2	5583	01
7516	5584	Epalinges	22	2207	2201		1		1	2	22	084	02	5586	2	10	2	5584	01
1145	5585	Jouxten-Mézery	22	2207	2201		1		1	2	22	084	02	5586	2	05	3	5585	01
124914	5586	Lausanne	22	2207	2201		1		1	2	3	084	02	5586	2	01	1	5586	01
5182	5587	Le Mont-sur-Lausanne	22	2207	2201		1		1	2	22	084	02	5586	2	09	2	5587	01
1403	5588	Paudex	22	2207	2201		1		1	2	11	084	02	5586	2	05	3	5588	01
10955	5589	Prilly	22	2207	2201		1		1	2	3	084	02	5586	2	09	2	5589	01
16034	5590	Pully	22	2207	2201		1		1	2	3	084	02	5586	2	05	3	5590	01
18406	5591	Renens (VD)	22	2207	2201		1		1	2	11	084	02	5586	2	09	2	5591	01
3068	5592	Romanel-sur-Lausanne	22	2207	2201		1		1	2	22	084	02	5586	2	10	2	5592	01

	Communes		Les niveaux géographiques																	
			Les collectivités territoriales institutionnelles		Les espaces de la politique territoriale				Les régions d'analyse						Les typologies territoriales					
Population résidente RFP 2000	Numéro de la commune	Nom de la commune	Cantons	Districts	Régions d'aménagement du territoire	Régions LIM	Régions de montagne	ZER 2001	Grandes régions	Régions linguistiques 2000	Aires confessionnelles	Régions MS	Bassins d'emploi	Agglomérations 2000	Aires métropolitaines	Types de communes (22)	Types de communes (9)	Groupes de communes	Typologie de régions MS	
23010		District de Lavaux																		
2041	5601	Chexbres	22	2208	2206		1		1	2	2	087	02				15	7	5601	04
1798	5602	Cully	22	2208	2206		1		1	2	22	087	02	5586	2		11	4	5602	04
308	5603	Epesses	22	2208	2206		1		1	2	2	087	02				21	9	5602	04
1704	5604	Forel (Lavaux)	22	2208	2206		1	1	1	2	2	087	02				15	7	5604	04
1937	5605	Grandvaux	22	2208	2206		1		1	2	22	087	02	5586	2		11	4	5605	04
8270	5606	Lutry	22	2208	2201		1		1	2	22	084	02	5586	2		05	3	5606	01
2339	5607	Puidoux	22	2208	2206		1	1	1	2	22	087	02				20	8	5607	04
300	5608	Riex	22	2208	2206		1		1	2	2	087	02				20	8	5602	04
317	5609	Rivaz	22	2208	2206		1		1	2	2	087	02				20	8	5601	04
348	5610	Saint-Saphorin (Lavaux)	22	2208	2206		1		1	2	2	087	02				15	7	5601	04
3084	5611	Savigny	22	2208	2201		1		1	2	22	084	02	5586	2		11	4	5611	01
564	5612	Villette (Lavaux)	22	2208	2206		1		1	2	2	087	02	5586	2		11	4	5605	04
69077		District de Morges																		
363	5621	Aclens	22	2209	2202		1	1	1	2	22	085	02	5586	2		11	4	5484	02
360	5622	Bremblens	22	2209	2202		1		1	2	2	085	02	5586	2		11	4	5630	02
604	5623	Buchillon	22	2209	2202		1		1	2	2	085	02	5586	2		05	3	5623	02
7498	5624	Bussigny-près-Lausanne	22	2209	2201		1	1	1	2	3	084	02	5586	2		09	2	5624	01
337	5625	Bussy-Chardonney	22	2209	2202		1		1	2	2	085	02	5586	2		11	4	5631	02
6063	5627	Chavannes-près-Renens	22	2209	2201		1		1	2	11	084	02	5586	2		10	2	5627	01
258	5628	Chigny	22	2209	2202		1		1	2	2	085	02	5586	2		11	4	5653	02
142	5629	Clarmont	22	2209	2202		1		1	2	2	085	02				15	7	5631	02
456	5630	Colombier (VD)	22	2209	2202		1		1	2	2	085	02				15	7	5630	02
581	5631	Denens	22	2209	2202		1		1	2	2	085	02	5586	2		05	3	5631	02
1109	5632	Denges	22	2209	2202		1	1	1	2	3	085	02	5586	2		09	2	5632	02
2085	5633	Echandens	22	2209	2202		1	1	1	2	2	085	02	5586	2		11	4	5633	02
1119	5634	Echichens	22	2209	2202		1		1	2	2	085	02	5586	2		08	6	5634	02
10227	5635	Ecublens (VD)	22	2209	2201		1	1	1	2	11	084	02	5586	2		09	2	5635	01
2289	5636	Etoy	22	2209	2202		1	1	1	2	22	085	02	5586	2		09	2	5636	02
701	5637	Lavigny	22	2209	2202		1		1	2	2	085	02				20	8	5637	02
1900	5638	Lonay	22	2209	2202		1		1	2	22	085	02	5586	2		09	2	5638	02
663	5639	Lully (VD)	22	2209	2202		1		1	2	22	085	02	5586	2		11	4	5639	02
578	5640	Lussy-sur-Morges	22	2209	2202		1		1	2	2	085	02	5586	2		11	4	5639	02
279	5641	Monnaz	22	2209	2202		1		1	2	2	085	02				15	7	5653	02
14154	5642	Morges	22	2209	2202		1	1	1	2	22	085	02	5586	2		09	2	5642	02
4078	5643	Préverenges	22	2209	2202		1	1	1	2	3	085	02	5586	2		10	2	5643	02
323	5644	Reverolle	22	2209	2202		1		1	2	2	085	02				15	7	5631	02
441	5645	Romanel-sur-Morges	22	2209	2202		1		1	2	2	085	02	5586	2		11	4	5484	02
4210	5646	Saint-Prex	22	2209	2202		1	1	1	2	3	085	02	5586	2		10	2	5646	02
381	5647	Saint-Saphorin-sur-Morges	22	2209	2202		1		1	2	2	085	02	5586	2		11	4	5630	02
2914	5648	Saint-Sulpice (VD)	22	2209	2201		1	1	1	2	22	084	02	5586	2		05	3	5648	01
1646	5649	Tolochenaz	22	2209	2202		1	1	1	2	3	085	02	5586	2		09	2	5649	02
158	5650	Vaux-sur-Morges	22	2209	2202		1		1	2	2	085	02				15	7	5653	02
602	5651	Villars-Sainte-Croix	22	2209	2201		1		1	2	22	084	02	5586	2		09	2	5503	01
560	5652	Villars-sous-Yens	22	2209	2202		1		1	2	2	085	02	5586	2		11	4	5655	02
631	5653	Vufflens-le-Château	22	2209	2202		1		1	2	2	085	02	5586	2		05	3	5653	02

## Les communes selon leur appartenance aux différents niveaux géographiques, en 2000

	Communes		Les niveaux géographiques																	
			Les collectivités territoriales institutionnelles		Les espaces de la politique territoriale			Les régions d'analyse							Les typologies territoriales					
Population résidente RFP 2000	Numéro de la commune	Nom de la commune	Cantons	Districts	Régions d'aménagement du territoire	Régions LIM	Régions de montagne	ZER 2001	Grandes régions	Régions linguistiques 2000	Aires confessionnelles	Régions MS	Bassins d'emploi	Agglomérations 2000	Aires métropolitaines	Types de communes (22)	Types de communes (9)	Groupes de communes	Typologie de régions MS	
402	5654	Vullierens	22	2209	2202		1		1	2	2	085	02				20	8	5654	02
965	5655	Yens	22	2209	2202		1		1	2	2	085	02				20	8	5655	02
12190		District de Moudon																		
211	5661	Boulens	22	2210	2218		1		1	2	2	093	02				20	8	5685	11
163	5662	Brenles	22	2210	2218		1		1	2	2	093	02				20	8	5671	11
186	5663	Bussy-sur-Moudon	22	2210	2218		1		1	2	2	093	02				20	8	5689	11
319	5664	Chapelle-sur-Moudon	22	2210	2218		1		1	2	2	093	02				19	8	5685	11
197	5665	Chavannes-																		
		sur-Moudon	22	2210	2218		1		1	2	2	093	02				21	9	5671	11
159	5666	Chesalles-sur-Moudon	22	2210	2218		1		1	2	2	093	02				20	8	5671	11
110	5667	Correvon	22	2210	2218		1		1	2	2	093	02				15	7	5913	11
51	5668	Cremin	22	2210	2218		1		1	2	2	093	02				21	9	5675	11
277	5669	Curtilles	22	2210	2218		1		1	2	2	093	02				19	8	5675	11
122	5670	Denezy	22	2210	2218		1		1	2	2	093	02				22	9	5689	11
246	5671	Dompierre (VD)	22	2210	2218		1		1	2	2	093	02				21	9	5671	11
137	5672	Forel-sur-Lucens	22	2210	2218		1		1	2	2	093	02				21	9	5675	11
284	5673	Hermenches	22	2210	2218		1		1	2	2	093	02				16	7	5692	11
151	5674	Lovatens	22	2210	2218		1		1	2	2	093	02				21	9	5671	11
2221	5675	Lucens	22	2210	2218		1	1	1	2	3	093	02				18	6	5675	11
71	5676	Martherenges	22	2210	2218		1		1	2	2	093	02				21	9	5538	11
74	5677	Montaubion-																		
		Chardonney	22	2210	2218		1		1	2	2	093	02				21	9	5538	11
4371	5678	Moudon	22	2210	2218		1	1	1	2	3	093	02				04	6	5678	11
120	5679	Neyruz-sur-Moudon	22	2210	2218		1		1	2	2	093	02				21	9	5689	11
227	5680	Ogens	22	2210	2218		1		1	2	2	093	02				15	7	5680	11
52	5681	Oulens-sur-Lucens	22	2210	2218		1		1	2	2	093	02				21	9	5689	11
143	5682	Peyres-Possens	22	2210	2218		1		1	2	2	093	02				08	6	5685	11
114	5683	Prévonnoloup	22	2210	2218		1		1	2	2	093	02				19	8	5671	11
51	5684	Rossenges	22	2210	2218		1		1	2	2	093	02				21	9	5692	11
411	5685	Saint-Cierges	22	2210	2218		1		1	2	2	093	02				20	8	5685	11
60	5686	Sarzens	22	2210	2218		1		1	2	2	093	02				21	9	5671	11
210	5687	Sottens	22	2210	2218		1		1	2	2	093	02				19	8	5538	11
117	5688	Syens	22	2210	2218		1		1	2	2	093	02				15	7	5692	11
579	5689	Thierrens	22	2210	2218		1		1	2	2	093	02				20	8	5689	11
122	5690	Villars-le-Comte	22	2210	2218		1		1	2	2	093	02				21	9	5689	11
190	5691	Villars-Mendraz	22	2210	2218		1		1	2	2	093	02				15	7	5538	11
444	5692	Vucherens	22	2210	2218		1		1	2	2	093	02				15	7	5692	11
61974		District de Nyon																		
136	5701	Arnex-sur-Nyon	22	2211	2204		1		1	2	22	086	01	6621	2	05	3	5706	02	
1811	5702	Arzier	22	2211	2204		3		1	2	22	086	01	6621	2	11	4	5702	02	
832	5703	Bassins	22	2211	2204		3		1	2	22	086	01	6621	2	11	4	5731	02	
1335	5704	Begnins	22	2211	2204		1		1	2	22	086	01				15	7	5704	02
847	5705	Bogis-Bossey	22	2211	2204		1		1	2	3	086	01	6621	2	11	4	5705	02	
865	5706	Borex	22	2211	2204		1		1	2	22	086	01	6621	2	11	4	5706	02	
1048	5707	Chavannes-de-Bogis	22	2211	2204		1		1	2	3	086	01	6621	2	09	2	5707	02	
450	5708	Chavannes-des-Bois	22	2211	2204		1		1	2	3	086	01	6621	2	11	4	5729	02	
1043	5709	Chésereux	22	2211	2204		3		1	2	22	086	01	6621	2	11	4	5709	02	
368	5710	Coinsins	22	2211	2204		1		1	2	22	086	01	6621	2	05	3	5715	02	
2603	5711	Commugny	22	2211	2204		1		1	2	3	086	01	6621	2	05	3	5711	02	

Communes			Les niveaux géographiques																
Population résidente RFP 2000	Numéro de la commune	Nom de la commune	Les collectivités territoriales institu- tionnelles		Les espaces de la politique territoriale			Les régions d'analyse							Les typologies territoriales				
			Cantons	Districts	Régions d'aménagement du territoire	Régions LIM	Régions de montagne	ZER 2001	Grandes régions	Régions linguistiques 2000	Aires confessionnelles	Régions MS	Bassins d'emploi	Agglomérations 2000	Aires métropolitaines	Types de communes (22)	Types de communes (9)	Groupes de communes	Typologie de régions MS
2360	5712	Coppet	22	2211	2204		1		1	2	3	086	01	6621	2	05	3	5712	02
1963	5713	Crans-près-Céligny	22	2211	2204		1		1	2	3	086	01	6621	2	05	3	5713	02
769	5714	Crassier	22	2211	2204		1		1	2	3	086	01	6621	2	11	4	5726	02
901	5715	Duillier	22	2211	2204		1		1	2	22	086	01	6621	2	11	4	5715	02
831	5716	Eysins	22	2211	2204		1		1	2	22	086	01	6621	2	11	4	5706	02
2648	5717	Founex	22	2211	2204		1		1	2	3	086	01	6621	2	05	3	5717	02
1494	5718	Genolier	22	2211	2204		3		1	2	22	086	01	6621	2	05	3	5718	02
1037	5719	Gingins	22	2211	2204		3		1	2	22	086	01	6621	2	11	4	5719	02
823	5720	Givrins	22	2211	2204		3		1	2	22	086	01	6621	2	05	3	5718	02
9663	5721	Gland	22	2211	2204		1		1	2	3	086	01	6621	2	10	2	5721	02
316	5722	Grens	22	2211	2204		1		1	2	22	086	01	6621	2	11	4	5709	02
1499	5723	Mies	22	2211	2204		1		1	2	3	086	01	6621	2	05	3	5723	02
16182	5724	Nyon	22	2211	2204		1		1	2	3	086	01	6621	2	09	2	5724	02
3133	5725	Prangins	22	2211	2204		1		1	2	3	086	01	6621	2	11	4	5725	02
1010	5726	La Rippe	22	2211	2204		3		1	2	3	086	01	6621	2	11	4	5726	02
1601	5727	Saint-Cergue	22	2211	2204		3		1	2	3	086	01	6621	2	11	4	5727	02
390	5728	Signy-Avenex	22	2211	2204		1		1	2	22	086	01	6621	2	11	4	5709	02
1227	5729	Tannay	22	2211	2204		1		1	2	3	086	01	6621	2	05	3	5729	02
1113	5730	Trélex	22	2211	2204		3		1	2	22	086	01	6621	2	05	3	5730	02
942	5731	Le Vaud	22	2211	2204		3		1	2	22	086	01	6621	2	11	4	5731	02
734	5732	Vich	22	2211	2204		1		1	2	3	086	01	6621	2	11	4	5704	02
19424		District d'Orbe																	
235	5741	L'Abergement	22	2212	2214	222	3		1	2	2	090	02			15	7	5763	03
224	5742	Agiez	22	2212	2214	222	1		1	2	2	090	02			20	8	5756	03
530	5743	Arnex-sur-Orbe	22	2212	2214	222	1		1	2	2	090	02			16	7	5497	03
871	5744	Ballaigues	22	2212	2214	222	3	1	1	2	2	092	02			17	6	5744	12
970	5745	Baulmes	22	2212	2212	222	3		1	2	2	091	02			17	6	5745	05
727	5746	Bavois	22	2212	2214				1	2	2	090	02			15	7	5746	03
157	5747	Bofflens	22	2212	2214	222	1		1	2	2	090	02			20	8	5756	03
200	5748	Brettonnières	22	2212	2214	222	3		1	2	2	090	02			16	7	5756	03
2785	5749	Chavornay	22	2212	2214	222		1	1	2	2	090	02			15	7	5749	03
154	5750	Les Clées	22	2212	2214	222	3		1	2	2	090	02			15	7	5744	03
305	5751	Corcelles- sur-Chavornay	22	2212	2214				1	2	2	090	02			20	8	5746	03
267	5752	Croy	22	2212	2214	222	3		1	2	2	090	02			15	7	5756	03
237	5754	Juriens	22	2212	2214	222	3		1	2	2	090	02			20	8	5765	03
334	5755	Lignerolle	22	2212	2214	222	3		1	2	2	090	02			20	8	5744	03
404	5756	Montcherand	22	2212	2214	222	1		1	2	2	090	02			15	7	5756	03
5139	5757	Orbe	22	2212	2214	222	1	1	1	2	22	090	02			04	6	5757	03
117	5758	La Praz	22	2212	2214	222	3		1	2	2	090	02			21	9	5765	03
208	5759	Premier	22	2212	2214	222	3		1	2	2	090	02			20	8	5765	03
419	5760	Rances	22	2212	2214	222	3		1	2	2	090	02			16	7	5763	03
435	5761	Romainmôtier-Envy	22	2212	2214	222	3		1	2	2	090	02			17	6	5765	03
108	5762	Sergey	22	2212	2214	222	3		1	2	2	090	02			16	7	5763	03
497	5763	Valeyres-sous-Rances	22	2212	2214	222	1		1	2	2	090	02			15	7	5763	03
3247	5764	Vallorbe	22	2212	2214	222	3	1	1	2	22	092	02			17	6	5764	12
437	5765	Vaulion	22	2212	2214	222	3	1	1	2	2	090	02			20	8	5765	03
417	5766	Vuiteboeuf	22	2212	2212	222	3	1	1	2	2	091	02			20	8	5766	05

## Les communes selon leur appartenance aux différents niveaux géographiques, en 2000

	Communes		Les niveaux géographiques																	
			Les collectivités territoriales institutionnelles	Les espaces de la politique territoriale			Les régions d'analyse							Les typologies territoriales						
Population résidente RFP 2000	Numéro de la commune	Nom de la commune	Cantons	Districts	Régions d'aménagement du territoire	Régions LIM	Régions de montagne	ZER 2001	Grandes régions	Régions linguistiques 2000	Aires confessionnelles	Régions MS	Bassins d'emploi	Agglomérations 2000	Aires métropolitaines	Types de communes (22)	Types de communes (9)	Groupes de communes	Typologie de régions MS	
10077	District d'Oron																			
67	5781	Bussigny-sur-Oron	22	2213	2219		1		1	2	22	093	02				15	7	5787	11
780	5782	Carrouge (VD)	22	2213	2219		1	1	1	2	2	093	02	5586	2		11	4	5791	11
365	5783	Châtillens	22	2213	2219		1		1	2	22	093	02				15	7	5783	11
148	5784	Chesalles-sur-Oron	22	2213	2219		1		1	2	11	093	02				20	8	5787	11
412	5785	Corcelles-le-Jorat	22	2213	2219		1		1	2	2	093	02				21	9	5786	11
628	5786	Les Cullayes	22	2213	2219		1		1	2	2	093	02	5586	2		11	4	5786	11
331	5787	Ecoteaux	22	2213	2219		1		1	2	2	093	02				20	8	5787	11
259	5788	Essertes	22	2213	2219		1		1	2	2	093	02				15	7	5783	11
265	5789	Ferlens (VD)	22	2213	2219		1		1	2	2	093	02				15	7	5799	11
344	5790	Maracon	22	2213	2219		1		1	2	2	093	02				20	8	5787	11
969	5791	Mézières (VD)	22	2213	2219		1		1	2	2	093	02	5586	2		11	4	5791	11
373	5792	Montpreveyres	22	2213	2219		1		1	2	2	093	02	5586	2		11	4	5786	11
1224	5793	Oron-la-Ville	22	2213	2219		1		1	2	2	093	02				17	6	5793	11
233	5794	Oron-le-Châtel	22	2213	2219		1		1	2	2	093	02				15	7	5787	11
1091	5795	Palézieux	22	2213	2219		1	1	1	2	2	093	02				15	7	5795	11
312	5796	Peney-le-Jorat	22	2213	2219		1		1	2	2	093	02				20	8	5538	11
72	5797	La Rogivue	22	2213	2219		1		1	2	2	093	02				15	7	5787	11
373	5798	Ropraz	22	2213	2219		1		1	2	2	093	02				20	8	5786	11
979	5799	Servion	22	2213	2219		1		1	2	22	093	02	5586	2		11	4	5799	11
122	5800	Les Tavernes	22	2213	2219		1		1	2	2	093	02				20	8	5783	11
172	5801	Les Thioleyres	22	2213	2219		1		1	2	2	093	02				20	8	5783	11
120	5802	Vuibroye	22	2213	2219		1		1	2	2	093	02				15	7	5783	11
438	5803	Vulliens	22	2213	2219		1		1	2	2	093	02				20	8	5692	11
13942	District de Payerne																			
63	5811	Cerniaz (VD)	22	2214	2217		1		1	2	2	093	02				22	9	5826	11
100	5812	Champtauroz	22	2214	2217		1		1	2	2	093	02				21	9	5815	11
383	5813	Chevroux	22	2214	2217				1	2	2	093	02				20	8	5817	11
308	5814	Combremont-le-Grand	22	2214	2217		1		1	2	2	093	02				21	9	5815	11
368	5815	Combremont-le-Petit	22	2214	2217		1		1	2	2	093	02				19	8	5815	11
1644	5816	Corcelles-près-Payerne	22	2214	2217			1	1	2	2	093	02				16	7	5816	11
730	5817	Grandcour	22	2214	2217				1	2	2	093	02				20	8	5817	11
1146	5818	Granges-près-Marnand	22	2214	2217		1	1	1	2	22	093	02				18	6	5818	11
230	5819	Henniez	22	2214	2217		1	1	1	2	2	093	02				19	8	5826	11
145	5820	Marnand	22	2214	2217		1		1	2	2	093	02				21	9	5826	11
275	5821	Missy	22	2214	2217				1	2	2	093	02				21	9	5816	11
7294	5822	Payerne	22	2214	2217			1	1	2	11	093	02				03	1	5822	11
46	5823	Rossens (VD)	22	2214	2217		1		1	2	2	093	02				22	9	5826	11
148	5824	Sassel	22	2214	2217		1		1	2	2	093	02				21	9	5815	11
144	5825	Sédeilles	22	2214	2217		1		1	2	2	093	02				20	8	5826	11
276	5826	Seigneux	22	2214	2217		1	1	1	2	2	093	02				15	7	5826	11
232	5827	Trey	22	2214	2217		1		1	2	2	093	02				21	9	5826	11
102	5828	Treytorrens (Payerne)	22	2214	2217		1		1	2	2	093	02				21	9	5815	11
118	5829	Villars-Bramard	22	2214	2217		1		1	2	2	093	02				21	9	5826	11
190	5830	Villarzel	22	2214	2217		1		1	2	2	093	02				21	9	5826	11

	Communes		Les niveaux géographiques																	
			Les collectivités territoriales institutionnelles		Les espaces de la politique territoriale				Les régions d'analyse						Les typologies territoriales					
Population résidente RFP 2000	Numéro de la commune	Nom de la commune	Cantons	Districts	Régions d'aménagement du territoire	Régions LIM	Régions de montagne	ZER 2001	Grandes régions	Régions linguistiques 2000	Aires confessionnelles	Régions MS	Bassins d'emploi	Agglomérations 2000	Aires métropolitaines	Types de communes (22)	Types de communes (9)	Groupes de communes	Typologie de régions MS	
4357		District du Pays-d'Enhaut																		
2949	5841	Château-d'Oex	22	2215	2209	221	4		1	2	2	089	04				04	6	5841	14
507	5842	Rossinière	22	2215	2209	221	4		1	2	2	089	04				20	8	5841	14
901	5843	Rougemont	22	2215	2209	221	4		1	2	2	089	04				20	8	5841	14
11191		District de Rolle																		
392	5851	Allaman	22	2216	2203		1	1	1	2	2	085	02				20	8	5623	02
342	5852	Bursinel	22	2216	2203		1		1	2	2	085	02				15	7	5857	02
522	5853	Bursins	22	2216	2203		1		1	2	2	085	02				20	8	5853	02
311	5854	Burtigny	22	2216	2203		3		1	2	2	085	02				20	8	5704	02
414	5855	Dully	22	2216	2203		1		1	2	22	085	02	6621	2		05	3	5853	02
496	5856	Essertines-sur-Rolle	22	2216	2203		1		1	2	22	085	02				20	8	5856	02
768	5857	Gilly	22	2216	2203		1		1	2	2	085	02				15	7	5857	02
322	5858	Luins	22	2216	2203		1		1	2	22	085	02				20	8	5853	02
1796	5859	Mont-sur-Rolle	22	2216	2203		1	1	1	2	22	085	02				15	7	5859	02
1104	5860	Perroy	22	2216	2203		1		1	2	22	085	02				15	7	5860	02
4235	5861	Rolle	22	2216	2203		1	1	1	2	3	085	02				08	6	5861	02
194	5862	Tartegnin	22	2216	2203		1		1	2	2	085	02				21	9	5857	02
295	5863	Vinzel	22	2216	2203		1		1	2	22	085	02				15	7	5853	02
6396		District de la Vallée																		
1304	5871	L'Abbaye	22	2217	2215	223	3	1	1	2	2	092	02				18	6	5871	12
4297	5872	Le Chenit	22	2217	2215	223	3	1	1	2	22	092	02				04	6	5872	12
795	5873	Le Lieu	22	2217	2215	223	3	1	1	2	2	092	02				19	8	5871	12
67666		District de Vevey																		
4695	5881	Blonay	22	2218	2207		4		1	2	22	087	02	5890	2		11	4	5881	04
2601	5882	Chardonne	22	2218	2207		1		1	2	22	087	02	5890	2		08	6	5882	04
2079	5883	Corseaux	22	2218	2207		1		1	2	22	087	02	5890	2		05	3	5883	04
3200	5884	Corsier-sur-Vevey	22	2218	2207		1		1	2	3	087	02	5890	2		10	2	5884	04
1286	5885	Jongny	22	2218	2207		1		1	2	22	087	02	5890	2		11	4	5885	04
22454	5886	Montreux	22	2218	2207		4		1	2	3	087	02	5890	2		02	1	5886	04
4068	5888	Saint-Légier-La Chiésaz	22	2218	2207		4	1	1	2	22	087	02	5890	2		11	4	5888	04
10230	5889	La Tour-de-Peilz	22	2218	2207		1		1	2	3	087	02	5890	2		10	2	5889	04
16202	5890	Vevey	22	2218	2207		1	1	1	2	11	087	02	5890	2		02	1	5890	04
851	5891	Veytaux	22	2218	2207		4		1	2	3	087	02	5890	2		10	2	5414	04
35372		District d'Yverdon																		
37	5901	Arrissoules	22	2219	2212		1		1	2	2	091	02				15	7	5939	05
247	5902	Belmont-sur-Yverdon	22	2219	2212				1	2	2	091	02				21	9	5929	05
169	5903	Bioley-Magnoux	22	2219	2212		1		1	2	2	091	02				20	8	5680	05
513	5904	Chamblon	22	2219	2212	222	1		1	2	2	091	02	5938	2		11	4	5904	05
299	5905	Champvent	22	2219	2212	222	1		1	2	2	091	02				20	8	5922	05
87	5906	Chanéaz	22	2219	2212		1		1	2	2	091	02				16	7	5913	05
233	5907	Chavannes-le-Chêne	22	2219	2212		1		1	2	2	091	02				20	8	5939	05
104	5908	Chêne-Pâquier	22	2219	2212		1		1	2	2	091	02				15	7	5913	05
528	5909	Cheseaux-Noréaz	22	2219	2212	222	1		1	2	2	091	02	5938	2		11	4	5909	05
308	5910	Cronay	22	2219	2212		1		1	2	2	091	02				16	7	5913	05
171	5911	Cuarny	22	2219	2212		1		1	2	2	091	02				20	8	5909	05

## Les communes selon leur appartenance aux différents niveaux géographiques, en 2000

	Communes		Les niveaux géographiques																	
			Les collectivités territoriales institutionnelles		Les espaces de la politique territoriale			Les régions d'analyse							Les typologies territoriales					
Population résidente RFP 2000	Numéro de la commune	Nom de la commune	Cantons	Districts	Régions d'aménagement du territoire	Régions LIM	Régions de montagne	ZER 2001	Grandes régions	Régions linguistiques 2000	Aires confessionnelles	Régions MS	Bassins d'emploi	Agglomérations 2000	Aires métropolitaines	Types de communes (22)	Types de communes (9)	Groupes de communes	Typologie de régions MS	
133	5912	Démoret	22	2219	2212		1		1	2	2	091	02				21	9	5913	05
320	5913	Donneloye	22	2219	2212		1		1	2	2	091	02				15	7	5913	05
320	5914	Ependes (VD)	22	2219	2212		1		1	2	2	091	02				15	7	5929	05
125	5915	Essert-Pittet	22	2219	2212		1		1	2	2	091	02				15	7	5929	05
132	5916	Essert-																		
		sous-Champvent	22	2219	2212	222	1		1	2	22	091	02				21	9	5922	05
113	5917	Gossens	22	2219	2212		1		1	2	2	091	02				15	7	5680	05
139	5918	Gressy	22	2219	2212	222			1	2	2	091	02				16	7	5929	05
459	5919	Mathod	22	2219	2212	222	1		1	2	2	091	02				20	8	5904	05
69	5920	Mézery-																		
		près-Donneloye	22	2219	2212		1		1	2	2	091	02				15	7	5913	05
181	5921	Molondin	22	2219	2212		1		1	2	2	091	02				21	9	5913	05
606	5922	Montagny-près-Yverdon	22	2219	2212	222	1	1	1	2	2	091	02	5938	2		09	2	5922	05
170	5923	Oppens	22	2219	2212		1		1	2	2	091	02				21	9	5680	05
203	5924	Orges	22	2219	2212	222	1		1	2	2	091	02				20	8	5766	05
197	5925	Orzens	22	2219	2212		1		1	2	2	091	02				20	8	5680	05
583	5926	Pomy	22	2219	2212	222	1		1	2	2	091	02				15	7	5909	05
126	5927	Prahins	22	2219	2212		1		1	2	2	091	02				21	9	5913	05
87	5928	Rovray	22	2219	2212		1		1	2	2	091	02				21	9	5939	05
345	5929	Suchy	22	2219	2212				1	2	2	091	02				20	8	5929	05
178	5930	Suscévaz	22	2219	2212	222	1		1	2	2	091	02				21	9	5904	05
458	5931	Treycovagnes	22	2219	2212	222			1	2	2	091	02	5938	2		11	4	5904	05
170	5932	Ursins	22	2219	2212		1		1	2	2	091	02				16	7	5680	05
534	5933	Valeyres-																		
		sous-Montagny	22	2219	2212	222	1		1	2	2	091	02	5938	2		11	4	5922	05
180	5934	Valeyres-sous-Ursins	22	2219	2212		1		1	2	2	091	02				20	8	5680	05
50	5935	Villars-Epeney	22	2219	2212		1		1	2	2	091	02				20	8	5909	05
45	5936	Villars-sous-Champvent	22	2219	2212	222	1		1	2	2	091	02				16	7	5922	05
99	5937	Vugelles-La Mothe	22	2219	2212	222	3		1	2	2	091	02				20	8	5766	05
24376	5938	Yverdon-les-Bains	22	2219	2212	222		1	1	2	3	091	02	5938	2		03	1	5938	05
2278	5939	Yvonand	22	2219	2212	222	1	1	1	2	2	091	02				17	6	5939	05
272399 Canton du Valais																				
23052 Bezirk Brig																				
217	6001	Birgisch	23	2301	2302	232	4		1	1	1	095	03				16	7	6191	10
11590	6002	Brig-Glis	23	2301	2302	232	4	1	1	1	1	095	03	6002	9		03	1	6002	10
382	6004	Eggerberg	23	2301	2303	233	4		1	1	1	096	03	6002	9		14	4	6191	10
574	6006	Mund	23	2301	2302	232	4		1	1	1	095	03				16	7	6191	10
7515	6007	Naters	23	2301	2302	232	4	1	1	1	1	095	03	6002	9		13	2	6007	10
1582	6008	Ried-Brig	23	2301	2302	232	4	1	1	1	1	095	03	6002	9		14	4	6008	10
333	6009	Simplon	23	2301	2302	232	4		1	1	1	095	03				07	5	6009	10
781	6010	Termen	23	2301	2302	232	4		1	1	1	095	03	6002	9		07	5	6008	10
78	6011	Zwischbergen	23	2301	2302	232	4		1	1	1	095	03				22	9	6009	10
20094 District de Conthey																				
2295	6021	Ardon	23	2302	2306	236	4	1	1	2	1	099	03	6266	9		14	4	6021	08
2497	6022	Chamoson	23	2302	2306	236	4	1	1	2	1	099	03				20	8	6022	08
6261	6023	Conthey	23	2302	2306	236	4	1	1	2	1	099	03	6266	9		12	2	6023	08
5350	6024	Nendaz	23	2302	2306	236	4	1	1	2	1	099	03				06	5	6024	08
3691	6025	Vétroz	23	2302	2306	236	4	1	1	2	1	099	03	6266	9		14	4	6025	08

	Communes		Les niveaux géographiques																	
			Les collectivités territoriales institutionnelles	Les espaces de la politique territoriale						Les régions d'analyse						Les typologies territoriales				
Population résidente RFP 2000	Numéro de la commune	Nom de la commune	Cantons	Districts	Régions d'aménagement du territoire	Régions LIM	Régions de montagne	ZER 2001	Grandes régions	Régions linguistiques 2000	Aires confessionnelles	Régions MS	Bassins d'emploi	Agglomérations 2000	Aires métropolitaines	Types de communes (22)	Types de communes (9)	Groupes de communes	Typologie de régions MS	
12138		District d'Entremont																		
6536	6031	Bagnes	23	2303	2307	237	4	1	1	2	1	100	03				06	5	6031	10
212	6032	Bourg-Saint-Pierre	23	2303	2307	237	4	1	1	2	1	100	03				07	5	6033	10
659	6033	Liddes	23	2303	2307	237	4	1	1	2	1	100	03				20	8	6033	10
2630	6034	Orsières	23	2303	2307	237	4	1	1	2	1	100	03				07	5	6034	10
792	6035	Sembrancher	23	2303	2307	237	4	1	1	2	1	100	03				17	6	6035	10
1309	6036	Vollèges	23	2303	2307	237	4	1	1	2	1	100	03				16	7	6036	10
4743		Bezirk Goms																		
47	6051	Ausserbinn	23	2304	2301	231	4		1	1	1	094	03				15	7	6056	13
427	6052	Bellwald	23	2304	2301	231	4		1	1	1	094	03				07	5	6056	13
155	6054	Binn	23	2304	2301	231	4		1	1	1	094	03				20	8	6056	13
99	6055	Blitzingen	23	2304	2301	231	4		1	1	1	094	03				07	5	6067	13
385	6056	Ernen	23	2304	2301	231	4		1	1	1	094	03				07	5	6056	13
996	6057	Fiesch	23	2304	2301	231	4		1	1	1	094	03				06	5	6057	13
255	6058	Fieschertal	23	2304	2301	231	4		1	1	1	094	03				07	5	6056	13
65	6059	Geschinen	23	2304	2301	231	4		1	1	1	094	03				22	9	6063	13
161	6060	Glurigen	23	2304	2301	231	4		1	1	1	094	03				07	5	6067	13
290	6061	Lax	23	2304	2301	231	4		1	1	1	094	03				20	8	6177	13
81	6062	Mühlebach	23	2304	2301	231	4		1	1	1	094	03				07	5	6056	13
455	6063	Münster (VS)	23	2304	2301	231	4		1	1	1	094	03				07	5	6063	13
70	6064	Niederwald	23	2304	2301	231	4	1	1	1	1	094	03				18	6	6067	13
195	6065	Obergesteln	23	2304	2301	231	4		1	1	1	094	03				07	5	6063	13
260	6066	Oberwald	23	2304	2301	231	4	1	1	1	1	094	03				07	5	6063	13
356	6067	Reckingen (VS)	23	2304	2301	231	4		1	1	1	094	03				07	5	6067	13
33	6070	Steinhaus	23	2304	2301	231	4		1	1	1	094	03				16	7	6056	13
221	6071	Ulrichen	23	2304	2301	231	4	1	1	1	1	094	03				07	5	6063	13
192	6073	Grafschaft	23	2304	2301	231	4		1	1	1	094	03				19	8	6067	13
9029		District d'Hérens																		
270	6081	Les Agettes	23	2305	2306	236	4	1	1	2	1	099	03	6266	9		14	4	6264	08
3001	6082	Ayent	23	2305	2306	236	4	1	1	2	1	099	03				06	5	6082	08
1522	6083	Evolène	23	2305	2306	236	4	1	1	2	1	099	03				07	5	6083	08
1294	6084	Héremence	23	2305	2306	236	4	1	1	2	1	099	03				17	6	6084	08
207	6085	Mase	23	2305	2306	236	4	1	1	2	1	099	03				22	9	6087	08
383	6086	Nax	23	2305	2306	236	4	1	1	2	1	099	03				17	6	6087	08
897	6087	Saint-Martin (VS)	23	2305	2306	236	4	1	1	2	1	099	03				16	7	6087	08
144	6088	Vernamiège	23	2305	2306	236	4	1	1	2	1	099	03				22	9	6087	08
1311	6089	Vex	23	2305	2306	236	4	1	1	2	1	099	03	6266	9		07	5	6089	08
11631		Bezirk Leuk																		
758	6101	Agarn	23	2306	2304	234	4		1	1	1	097	03				16	7	6110	13
261	6102	Albinen	23	2306	2304	234	4		1	1	1	097	03				07	5	6116	13
464	6103	Bratsch	23	2306	2304	234	4		1	1	1	097	03				16	7	6103	13
176	6104	Ergisch	23	2306	2304	234	4		1	1	1	097	03				16	7	6114	13
302	6105	Erschmatt	23	2306	2304	234	4		1	1	1	097	03				16	7	6103	13
1301	6107	Gampel	23	2306	2304	234	4	1	1	1	1	097	03				18	6	6107	13
89	6109	Inden	23	2306	2304	234	4		1	1	1	097	03				15	7	6116	13
3361	6110	Leuk	23	2306	2304	234	4	1	1	1	1	097	03				04	6	6110	13
1431	6111	Leukerbad	23	2306	2304	234	4		1	1	1	097	03				06	5	6111	13
125	6112	Oberems	23	2306	2304	234	4		1	1	1	097	03				07	5	6114	13

## Les communes selon leur appartenance aux différents niveaux géographiques, en 2000

	Communes		Les niveaux géographiques																	
			Les collectivités territoriales institutionnelles		Les espaces de la politique territoriale				Les régions d'analyse						Les typologies territoriales					
Population résidente RFP 2000	Numéro de la commune	Nom de la commune	Cantons	Districts	Régions d'aménagement du territoire	Régions LIM	Régions de montagne	ZER 2001	Grandes régions	Régions linguistiques 2000	Aires confessionnelles	Régions MS	Bassins d'emploi	Agglomérations 2000	Aires métropolitaines	Types de communes (22)	Types de communes (9)	Groupes de communes	Typologie de régions MS	
1198	6113	Salgesch	23	2306	2304	234	4	1	1	1	1	097	03				19	8	6113	13
992	6114	Turtmann	23	2306	2304	234	4	1	1	1	1	097	03				17	6	6114	13
161	6115	Unterems	23	2306	2304	234	4		1	1	1	097	03				17	6	6114	13
602	6116	Varen	23	2306	2304	234	4		1	1	1	097	03				19	8	6116	13
410	6117	Guttet-Feschel	23	2306	2304	234	4		1	1	1	097	03				18	6	6103	13
33693		District de Martigny																		
733	6131	Bovernier	23	2307	2307	237	4	1	1	2	1	100	03				16	7	6035	10
1081	6132	Charrat	23	2307	2307	237	4	1	1	2	1	100	03				20	8	6132	10
5587	6133	Fully	23	2307	2307	237	4	1	1	2	1	100	03				20	8	6133	10
914	6134	Isérables	23	2307	2307	237	4	1	1	2	1	100	03				18	6	6134	10
2128	6135	Leytron	23	2307	2307	237	4	1	1	2	1	100	03				06	5	6135	10
14361	6136	Martigny	23	2307	2307	237	4	1	1	2	1	100	03	9005	9		03	1	6136	10
1731	6137	Martigny-Combe	23	2307	2307	237	4	1	1	2	1	100	03				15	7	6137	10
2197	6139	Riddes	23	2307	2307	237	4	1	1	2	1	100	03				07	5	6139	10
1519	6140	Saillon	23	2307	2307	237	4	1	1	2	1	100	03				20	8	6140	10
3312	6141	Saxon	23	2307	2307	237	4	1	1	2	1	100	03				20	8	6141	10
130	6142	Trient	23	2307	2307	237	4	1	1	2	1	100	03				07	5	6137	10
33389		District de Monthey																		
1107	6151	Champéry	23	2308	2308	238	4	1	1	2	1	101	02				07	5	6151	09
5695	6152	Collombey-Muraz	23	2308	2308	238	4	1	1	2	1	101	02	6153	9		14	4	6152	09
13933	6153	Monthey	23	2308	2308	238	4	1	1	2	1	101	02	6153	9		03	1	6153	09
2364	6154	Port-Valais	23	2308	2308	238	4	1	1	2	1	101	02				17	6	6154	09
773	6155	Saint-Gingolph	23	2308	2308	238	4	1	1	2	1	101	02				08	6	6154	09
3567	6156	Troistorrents	23	2308	2308	238	4	1	1	2	1	101	02	6153	9		07	5	6156	09
1428	6157	Val-d'Illiez	23	2308	2308	238	4	1	1	2	1	101	02				07	5	6157	09
1562	6158	Vionnaz	23	2308	2308	238	4	1	1	2	1	101	02				17	6	6158	09
2960	6159	Vouvry	23	2308	2308	238	4	1	1	2	1	101	02				17	6	6159	09
10380		Bezirk Raron																		
2950		Oestlich Raron																		
449	6171	Betten	23	2309	2302	232	4		1	1	1	095	03				07	5	6177	10
33	6172	Bister	23	2309	2302	232	4		1	1	1	095	03				22	9	6179	10
747	6173	Bitsch	23	2309	2302	232	4		1	1	1	095	03	6002	9		14	4	6173	10
152	6174	Filet	23	2309	2302	232	4		1	1	1	095	03				15	7	6179	10
79	6175	Goppisberg	23	2309	2302	232	4		1	1	1	095	03				07	5	6179	10
144	6176	Greich	23	2309	2302	232	4		1	1	1	095	03				07	5	6179	10
491	6177	Grensiols	23	2309	2301	231	4		1	1	1	094	03				19	8	6177	13
27	6178	Martisberg	23	2309	2301	231	4		1	1	1	094	03				22	9	6177	13
524	6179	Mörel	23	2309	2302	232	4		1	1	1	095	03				07	5	6179	10
304	6180	Ried-Mörel	23	2309	2302	232	4		1	1	1	095	03				07	5	6173	10
7430		Westlich Raron																		
628	6191	Ausserberg	23	2309	2303	233	4		1	1	1	096	03				16	7	6191	10
281	6192	Blatten	23	2309	2303	233	4		1	1	1	096	03				07	5	6202	10
672	6193	Bürchen	23	2309	2303	233	4		1	1	1	096	03				07	5	6193	10
500	6194	Eischoll	23	2309	2303	233	4		1	1	1	096	03				17	6	6194	10
286	6195	Ferden	23	2309	2303	233	4		1	1	1	096	03				16	7	6202	10
200	6196	Hohtenn	23	2309	2303	233	4		1	1	1	096	03				16	7	6200	10

	Communes		Les niveaux géographiques																	
			Les collectivités territoriales institutionnelles		Les espaces de la politique territoriale				Les régions d'analyse						Les typologies territoriales					
Population résidente RFP 2000	Numéro de la commune	Nom de la commune	Cantons	Districts	Régions d'aménagement du territoire	Régions LIM	Régions de montagne	ZER 2001	Grandes régions	Régions linguistiques 2000	Aires confessionnelles	Régions MS	Bassins d'emploi	Agglomérations 2000	Aires métropolitaines	Types de communes (22)	Types de communes (9)	Groupes de communes	Typologie de régions MS	
368	6197	Kippel	23	2309	2303	233	4		1	1	1	096	03				17	6	6202	10
573	6198	Niedergesteln	23	2309	2303	233	4	1	1	1	1	096	03				16	7	6199	10
1672	6199	Raron	23	2309	2303	233	4	1	1	1	1	096	03				18	6	6199	10
1336	6200	Steg	23	2309	2303	233	4	1	1	1	1	096	03				18	6	6200	10
426	6201	Unterbäch	23	2309	2303	233	4		1	1	1	096	03				07	5	6194	10
488	6202	Wiler (Lötschen)	23	2309	2303	233	4		1	1	1	096	03				07	5	6202	10
10420		District de Saint-Maurice																		
488	6211	Collonges	23	2310	2307	237	4	1	1	2	1	100	03				16	7	6212	10
607	6212	Dorénaz	23	2310	2307	237	4	1	1	2	1	100	03				16	7	6212	10
930	6213	Evionnaz	23	2310	2308	238	4	1	1	2	1	101	02				17	6	6213	09
318	6214	Finhaut	23	2310	2307	237	4	1	1	2	1	100	03				07	5	6218	10
1319	6215	Massongex	23	2310	2308	238	4	1	1	2	1	101	02	6153	9		14	4	6215	09
106	6216	Mex (VS)	23	2310	2308	238	4	1	1	2	1	101	02				17	6	6217	09
3596	6217	Saint-Maurice	23	2310	2308	238	4	1	1	2	1	101	02				17	6	6217	09
1020	6218	Salvan	23	2310	2307	237	4	1	1	2	1	100	03				17	6	6218	10
1597	6219	Vernayaz	23	2310	2307	237	4	1	1	2	1	100	03				16	7	6219	10
439	6220	Vérossaz	23	2310	2308	238	4	1	1	2	1	101	02				16	7	6215	09
40018		District de Sierre																		
570	6231	Ayer	23	2311	2305	235	4	1	1	2	1	098	03				06	5	6231	10
2657	6232	Chalais	23	2311	2305	235	4	1	1	2	1	098	03	6248	9		14	4	6232	10
95	6233	Chandolin	23	2311	2305	235	4	1	1	2	1	098	03				07	5	6231	10
2711	6234	Chermignon	23	2311	2305	235	4	1	1	2	1	098	03	6248	9		07	5	6234	10
1491	6235	Chippis	23	2311	2305	235	4	1	1	2	1	098	03	6248	9		12	2	6235	10
404	6237	Grimentz	23	2311	2305	235	4	1	1	2	1	098	03				07	5	6251	10
1866	6238	Grône	23	2311	2305	235	4	1	1	2	1	098	03	6248	9		14	4	6238	10
404	6239	Icogne	23	2311	2305	235	4	1	1	2	1	098	03				17	6	6240	10
3357	6240	Lens	23	2311	2305	235	4	1	1	2	1	098	03				07	5	6240	10
913	6241	Miège	23	2311	2305	235	4	1	1	2	1	098	03	6248	9		14	4	6241	10
770	6242	Mollens (VS)	23	2311	2305	235	4	1	1	2	1	098	03	6248	9		14	4	6249	10
2305	6243	Montana	23	2311	2305	235	4	1	1	2	1	098	03	6248	9		06	5	6243	10
2963	6244	Randogne	23	2311	2305	235	4	1	1	2	1	098	03	6248	9		06	5	6244	10
196	6245	Saint-Jean	23	2311	2305	235	4	1	1	2	1	098	03				17	6	6251	10
1872	6246	Saint-Léonard	23	2311	2306	236	4	1	1	2	1	099	03	6266	9		14	4	6246	08
319	6247	Saint-Luc	23	2311	2305	235	4	1	1	2	1	098	03				07	5	6231	10
14317	6248	Sierre	23	2311	2305	235	4	1	1	2	1	098	03	6248	9		03	1	6248	10
935	6249	Venthône	23	2311	2305	235	4	1	1	2	1	098	03	6248	9		14	4	6249	10
1422	6250	Veyras	23	2311	2305	235	4	1	1	2	1	098	03	6248	9		14	4	6250	10
451	6251	Vissoie	23	2311	2305	235	4	1	1	2	1	098	03				17	6	6251	10
36993		District de Sion																		
800	6261	Arbaz	23	2312	2306	236	4	1	1	2	1	099	03	6266	9		14	4	6263	08
2331	6263	Grimisuat	23	2312	2306	236	4	1	1	2	1	099	03	6266	9		14	4	6263	08
883	6264	Salins	23	2312	2306	236	4	1	1	2	1	099	03	6266	9		14	4	6264	08
5341	6265	Savièse	23	2312	2306	236	4	1	1	2	1	099	03	6266	9		14	4	6265	08
27171	6266	Sion	23	2312	2306	236	4	1	1	2	1	099	03	6266	9		02	1	6266	08
467	6267	Veysonnaz	23	2312	2306	236	4	1	1	2	1	099	03				07	5	6264	08

## Les communes selon leur appartenance aux différents niveaux géographiques, en 2000

	Communes		Les niveaux géographiques																	
			Les collectivités territoriales institutionnelles	Les espaces de la politique territoriale				Les régions d'analyse							Les typologies territoriales					
Population résidente RFP 2000	Numéro de la commune	Nom de la commune	Cantons	Districts	Régions d'aménagement du territoire	Régions LIM	Régions de montagne	ZER 2001	Grandes régions	Régions linguistiques 2000	Aires confessionnelles	Régions MS	Bassins d'emploi	Agglomérations 2000	Aires métropolitaines	Types de communes (22)	Types de communes (9)	Groupes de communes	Typologie de régions MS	
26819		Bezirk Visp																		
1050	6281	Baltschieder	23	2313	2303	233	4		1	1	1	096	03				14	4	6281	10
226	6282	Eisten	23	2313	2303	233	4		1	1	1	096	03				22	9	6294	10
353	6283	Embd	23	2313	2303	233	4		1	1	1	096	03				18	6	6293	10
1254	6285	Grächen	23	2313	2303	233	4		1	1	1	096	03				06	5	6285	10
651	6286	Lalden	23	2313	2303	233	4	1	1	1	1	096	03	6002		9	14	4	6281	10
404	6287	Randa	23	2313	2303	233	4		1	1	1	096	03				07	5	6295	10
397	6288	Saas Almagell	23	2313	2303	233	4		1	1	1	096	03				07	5	6291	10
397	6289	Saas Balen	23	2313	2303	233	4		1	1	1	096	03				07	5	6294	10
1454	6290	Saas Fee	23	2313	2303	233	4		1	1	1	096	03				06	5	6290	10
1167	6291	Saas Grund	23	2313	2303	233	4		1	1	1	096	03				06	5	6291	10
2304	6292	St. Niklaus	23	2313	2303	233	4	1	1	1	1	096	03				18	6	6292	10
1149	6293	Stalden (VS)	23	2313	2303	233	4	1	1	1	1	096	03				18	6	6293	10
554	6294	Staldenried	23	2313	2303	233	4		1	1	1	096	03				16	7	6294	10
831	6295	Täsch	23	2313	2303	233	4	1	1	1	1	096	03				07	5	6295	10
498	6296	Törbel	23	2313	2303	233	4		1	1	1	096	03				19	8	6293	10
6550	6297	Visp	23	2313	2303	233	4	1	1	1	1	096	03	6002		9	03	1	6297	10
1357	6298	Visperterminen	23	2313	2303	233	4		1	1	1	096	03				16	7	6298	10
235	6299	Zeneggen	23	2313	2303	233	4		1	1	1	096	03	6002		9	14	4	6193	10
5988	6300	Zermatt	23	2313	2303	233	4		1	1	1	096	03				06	5	6300	10
167949		Canton de Neuchâtel																		
36721		District de Boudry																		
1533	6401	Auvernier	24	2401	2401		1	1	2	2	22	102	05	6458	9		05	3	6401	08
3603	6402	Bevaix	24	2401	2401		1	1	2	2	22	102	05	6458	9		14	4	6402	08
1778	6403	Bôle	24	2401	2401		1	1	2	2	22	102	05	6458	9		14	4	6403	08
5311	6404	Boudry	24	2401	2401		1	1	2	2	22	102	05	6458	9		12	2	6404	08
95	6405	Brot-Dessous	24	2401	2402	243	3	1	2	2	22	102	05				22	9	6510	08
4897	6406	Colombier (NE)	24	2401	2401		1	1	2	2	3	102	05	6458	9		13	2	6406	08
3914	6407	Corcelles-																		
		Cormondrèche	24	2401	2401		1	1	2	2	22	102	05	6458	9		13	2	6407	08
4373	6408	Cortaillod	24	2401	2401		1	1	2	2	3	102	05	6458	9		12	2	6408	08
218	6409	Fresens	24	2401	2401		3	1	2	2	2	102	05				08	6	6414	08
1775	6410	Gorgier	24	2401	2401		1	1	2	2	2	102	05				15	7	6410	08
184	6411	Montalchez	24	2401	2401		3	1	2	2	2	102	05				21	9	6414	08
5387	6412	Peseux	24	2401	2401		1	1	2	2	3	102	05	6458	9		13	2	6412	08
1036	6413	Rochefort	24	2401	2402	243	3	1	2	2	22	102	05	6458	9		14	4	6413	08
2426	6414	Saint-Aubin-Sauges	24	2401	2401		1	1	2	2	3	102	05				17	6	6414	08
191	6415	Vaumarcus	24	2401	2401		1	1	2	2	2	102	05				07	5	6414	08
38238		District de La Chaux-de-Fonds																		
37016	6421	La Chaux-de-Fonds	24	2402	2403	241	3	1	2	2	3	103	05	6421	9		02	1	6421	07
225	6422	Les Planchettes	24	2402	2403	241	3	1	2	2	2	103	05				19	8	6431	07
997	6423	La Sagne	24	2402	2403	241	3	1	2	2	2	103	05				19	8	6423	07
14603		District du Locle																		
1164	6431	Les Brenets	24	2403	2403	241	3	1	2	2	22	103	05				18	6	6431	07
647	6432	La Brévine	24	2403	2403	241	3	1	2	2	2	103	05				21	9	6432	07
255	6433	Brot-Plamboz	24	2403	2403	241	3	1	2	2	2	103	05				21	9	6423	07

	Communes		Les niveaux géographiques																	
			Les collectivités territoriales institutionnelles	Les espaces de la politique territoriale				Les régions d'analyse							Les typologies territoriales					
Population résidente RFP 2000	Numéro de la commune	Nom de la commune	Cantons	Districts	Régions d'aménagement du territoire	Régions LIM	Régions de montagne	ZER 2001	Grandes régions	Régions linguistiques 2000	Aires confessionnelles	Régions MS	Bassins d'emploi	Agglomérations 2000	Aires métropolitaines	Types de communes (22)	Types de communes (9)	Groupes de communes	Typologie de régions MS	
313	6434	Le Cerneux-Péquignot	24	2403	2403	241	3	1	2	2	1	103	05				21	9	6432	07
398	6435	La Chaux-du-Milieu	24	2403	2403	241	3	1	2	2	2	103	05				21	9	6432	07
10529	6436	Le Locle	24	2403	2403	241	3	1	2	2	3	103	05	6421	9		03	1	6436	07
1297	6437	Les Ponts-de-Martel	24	2403	2403	241	3	1	2	2	2	103	05				20	8	6437	07
51685		District de Neuchâtel																		
1473	6451	Cornaux	24	2404	2401		1	1	2	2	22	102	05	6458	9		13	2	6451	08
1923	6452	Cressier (NE)	24	2404	2401		1	1	2	2	11	102	05				17	6	6452	08
289	6453	Enges	24	2404	2402	243	3	1	2	2	2	102	05				15	7	6456	08
2637	6454	Hauterive	24	2404	2401		1	1	2	2	3	102	05	6458	9		13	2	6454	08
4227	6455	Le Landeron	24	2404	2401		1	1	2	2	3	102	05				15	7	6455	08
914	6456	Lignièrès	24	2404	2402	243	3	1	2	2	2	102	05				15	7	6456	08
3611	6457	Marin-Epagnier	24	2404	2401		1	1	2	2	3	102	05	6458	9		12	2	6457	08
32914	6458	Neuchâtel	24	2404	2401		1	1	2	2	3	102	05	6458	9		02	1	6458	08
3117	6459	Saint-Blaise	24	2404	2401		1	1	2	2	22	102	05	6458	9		13	2	6459	08
580	6460	Thielle-Wavre	24	2404	2401		1	1	2	2	22	102	05	6458	9		07	5	6457	08
14528		District du Val-de-Ruz																		
718	6471	Boudevilliers	24	2405	2402	243	3	1	2	2	22	102	05				20	8	6471	08
1921	6472	Cernier	24	2405	2402	243	3	1	2	2	22	102	05				15	7	6472	08
1601	6473	Chézard-Saint-Martin	24	2405	2402	243	3	1	2	2	2	102	05				15	7	6473	08
618	6474	Coffrane	24	2405	2402	243	3	1	2	2	2	102	05				15	7	6474	08
1521	6475	Dombresson	24	2405	2402	243	3	1	2	2	22	102	05				17	6	6475	08
74	6476	Engollon	24	2405	2402	243	3	1	2	2	2	102	05				20	8	6484	08
765	6477	Fenin-Vilars-Saules	24	2405	2402	243	3	1	2	2	2	102	05	6458	9		14	4	6484	08
1605	6478	Fontainemelon	24	2405	2402	243	3	1	2	2	22	102	05				15	7	6478	08
912	6479	Fontaines (NE)	24	2405	2402	243	3	1	2	2	22	102	05				15	7	6479	08
1409	6480	Les Geneveys-sur-Coffrane	24	2405	2402	243	3	1	2	2	3	102	05				18	6	6480	08
983	6481	Les Hauts-Geneveys	24	2405	2402	243	3	1	2	2	22	102	05				15	7	6481	08
473	6482	Montmollin	24	2405	2402	243	3	1	2	2	22	102	05				15	7	6474	08
231	6483	Le Pâquier (NE)	24	2405	2402	243	3	1	2	2	2	102	05				21	9	6475	08
903	6484	Savagnier	24	2405	2402	243	3	1	2	2	2	102	05	6458	9		14	4	6484	08
400	6485	Valangin	24	2405	2402		3	1	2	2	22	102	05				20	8	6471	08
394	6486	Villiers	24	2405	2402	243	3	1	2	2	2	102	05				15	7	6475	08
12174		District du Val-de-Travers																		
354	6501	Les Bayards	24	2406	2404	242	3	1	2	2	2	104	05				20	8	6511	12
363	6502	Boveresse	24	2406	2404	242	3	1	2	2	2	104	05				19	8	6507	12
644	6503	Buttes	24	2406	2404	242	3	1	2	2	2	104	05				20	8	6503	12
529	6504	La Côte-aux-Fées	24	2406	2404	242	3	1	2	2	2	104	05				20	8	6503	12
2703	6505	Couvet	24	2406	2404	242	3	1	2	2	3	104	05				18	6	6505	12
3761	6506	Fleurier	24	2406	2404	242	3	1	2	2	22	104	05				04	6	6506	12
849	6507	Môtiers (NE)	24	2406	2404	242	3	1	2	2	2	104	05				17	6	6507	12
466	6508	Noiraigue	24	2406	2404	242	3	1	2	2	2	104	05				15	7	6510	12
590	6509	Saint-Sulpice (NE)	24	2406	2404	242	3	1	2	2	2	104	05				15	7	6506	12
1180	6510	Travers	24	2406	2404	242	3	1	2	2	2	104	05				20	8	6510	12
735	6511	Les Verrières	24	2406	2404	242	3	1	2	2	2	104	05				20	8	6511	12

	Communes		Les niveaux géographiques																
			Les collectivités territoriales institutionnelles	Les espaces de la politique territoriale			Les régions d'analyse							Les typologies territoriales					
Population résidante RFP 2000	Numéro de la commune	Nom de la commune	Cantons	Districts	Régions d'aménagement du territoire	Régions LIM	Régions de montagne	ZER 2001	Grandes régions	Régions linguistiques 2000	Aires confessionnelles	Régions MS	Bassins d'emploi	Agglomérations 2000	Aires métropolitaines	Types de communes (22)	Types de communes (9)	Groupes de communes	Typologie de régions MS
413673		Canton de Genève																	
736	6601	Aire-la-Ville	25	2500	2501				1	2	11	105	01	6621	2	11	4	6609	01
2031	6602	Anières	25	2500	2501		1		1	2	3	105	01	6621	2	05	3	6602	01
1736	6603	Avully	25	2500	2501				1	2	3	105	01			15	7	6603	01
1177	6604	Avusy	25	2500	2501		1		1	2	11	105	01	6621	2	11	4	6604	01
2094	6605	Bardonnex	25	2500	2501		1		1	2	11	105	01	6621	2	10	2	6605	01
1801	6606	Bellevue	25	2500	2501				1	2	3	105	01	6621	2	11	4	6606	01
9076	6607	Bernex	25	2500	2501				1	2	11	105	01	6621	2	10	2	6607	01
17590	6608	Carouge (GE)	25	2500	2501		1		1	2	11	105	01	6621	2	09	2	6608	01
748	6609	Cartigny	25	2500	2501				1	2	3	105	01	6621	2	11	4	6609	01
599	6610	Céligny	25	2500	2501		1		1	2	3	105	01	6621	2	05	3	6610	01
913	6611	Chancy	25	2500	2501		1		1	2	3	105	01	6621	2	11	4	6611	01
9759	6612	Chêne-Bougeries	25	2500	2501		1		1	2	3	105	01	6621	2	05	3	6612	01
7221	6613	Chêne-Bourg	25	2500	2501		1		1	2	11	105	01	6621	2	09	2	6613	01
935	6614	Choulex	25	2500	2501		1		1	2	11	105	01	6621	2	05	3	6614	01
1279	6615	Collex-Bossy	25	2500	2501		1		1	2	3	105	01	6621	2	11	4	6615	01
6344	6616	Collonge-Bellerive	25	2500	2501		1		1	2	3	105	01	6621	2	05	3	6616	01
4697	6617	Cologny	25	2500	2501		1		1	2	3	105	01	6621	2	05	3	6617	01
3033	6618	Confignon	25	2500	2501		1		1	2	3	105	01	6621	2	05	3	6618	01
1682	6619	Corsier (GE)	25	2500	2501		1		1	2	11	105	01	6621	2	05	3	6619	01
1284	6620	Dardagny	25	2500	2501		1		1	2	3	105	01			15	7	6620	01
177964	6621	Genève	25	2500	2501		1		1	2	3	105	01	6621	2	01	1	6621	01
2171	6622	Genthod	25	2500	2501				1	2	3	105	01	6621	2	05	3	6622	01
8114	6623	Le Grand-Saconnex	25	2500	2501				1	2	3	105	01	6621	2	09	2	6623	01
370	6624	Gy	25	2500	2501		1		1	2	3	105	01	6621	2	05	3	6629	01
816	6625	Hermance	25	2500	2501		1		1	2	11	105	01	6621	2	05	3	6602	01
1107	6626	Jussy	25	2500	2501		1		1	2									

	Communes		Les niveaux géographiques																	
			Les collectivités territoriales institutionnelles	Les espaces de la politique territoriale				Les régions d'analyse						Les typologies territoriales						
Population résidente RFP 2000	Numéro de la commune	Nom de la commune	Cantons	Districts	Régions d'aménagement du territoire	Régions LIM	Régions de montagne	ZER 2001	Grandes régions	Régions linguistiques 2000	Aires confessionnelles	Régions MS	Bassins d'emploi	Agglomérations 2000	Aires métropolitaines	Types de communes (22)	Types de communes (9)	Groupes de communes	Typologie de régions MS	
68224		Canton du Jura																		
34484		District de Delémont																		
3283	6701	Bassecourt	26	2601	2601	261	3	1	2	2	1	106	06				18	6	6701	09
814	6702	Boécourt	26	2601	2601	261	3	1	2	2	1	106	06				18	6	6714	09
286	6703	Bourrignon	26	2601	2601	261	3	1	2	2	1	106	06				21	9	6712	09
378	6704	Châtillon (JU)	26	2601	2601	261	3	1	2	2	1	106	06				16	7	6721	09
452	6705	Corban	26	2601	2601	261	3	1	2	2	1	106	06				16	7	6705	09
399	6706	Courchapoix	26	2601	2601	261	3	1	2	2	1	106	06				16	7	6705	09
1537	6707	Courfaivre	26	2601	2601	261	3	1	2	2	1	106	06				16	7	6707	09
2435	6708	Courrendlin	26	2601	2601	261	3	1	2	2	1	106	06	6711	9		14	4	6708	09
2733	6709	Courroux	26	2601	2601	261	3	1	2	2	1	106	06	6711	9		14	4	6709	09
2180	6710	Courtételle	26	2601	2601	261	3	1	2	2	1	106	06				16	7	6710	09
11353	6711	Delémont	26	2601	2601	261	3	1	2	2	1	106	06	6711	9		03	1	6711	09
1253	6712	Develier	26	2601	2601	261	3	1	2	2	1	106	06	6711	9		14	4	6712	09
129	6713	Ederswiler	26	2601	2601	261	3	1	2	1	1	106	06				21	9	6724	09
1122	6714	Glovelier	26	2601	2601	261	3	1	2	2	1	106	06				18	6	6714	09
585	6715	Mervelier	26	2601	2601	261	3	1	2	2	1	106	06				16	7	6715	09
116	6716	Mettembert	26	2601	2601	261	3	1	2	2	1	106	06				20	8	6724	09
503	6717	Montsevelier	26	2601	2601	261	3	1	2	2	1	106	06				19	8	6715	09
390	6718	Movelier	26	2601	2601	261	3	1	2	2	1	106	06				19	8	6724	09
408	6719	Pleigne	26	2601	2601	261	3	1	2	2	1	106	06				19	8	6724	09
314	6720	Rebeuvelier	26	2601	2601	261	3	1	2	2	1	106	06				16	7	6708	09
501	6721	Rossemaison	26	2601	2601	261	3	1	2	2	1	106	06	6711	9		14	4	6721	09
264	6722	Saulcy	26	2601	2601	261	3	1	2	2	1	106	06				19	8	6750	09
235	6723	Soulce	26	2601	2601	261	3	1	2	2	1	106	06				19	8	6701	09
500	6724	Soyhières	26	2601	2601	261	3	1	2	2	1	106	06	6711	9		14	4	6724	09
321	6725	Undervelier	26	2601	2601	261	3	1	2	2	1	106	06				19	8	6701	09
319	6726	Vermes	26	2601	2601	261	3	1	2	2	1	106	06				21	9	6705	09
1608	6727	Vicques	26	2601	2601	261	3	1	2	2	1	106	06	6711	9		14	4	6727	09
66	6728	Vellerat	26	2601	2601	261	3	1	2	2	1	106	06				16	7	6721	09
9769		District des Franches-Montagnes																		
346	6741	Le Bémont (JU)	26	2602	2601	261	3	1	2	2	1	106	06				21	9	6751	09
1029	6742	Les Bois	26	2602	2601	261	3	1	2	2	1	106	06				19	8	6742	09
1347	6743	Les Breuleux	26	2602	2601	261	3	1	2	2	1	106	06				18	6	6743	09
98	6744	La Chaux-des-Breuleux	26	2602	2601	261	3	1	2	2	1	106	06				21	9	6743	09
130	6745	Les Enfers	26	2602	2601	261	3	1	2	2	1	106	06				21	9	6751	09
149	6746	Epauvillers	26	2602	2601	261	3	1	2	2	1	106	06				21	9	6804	09
81	6747	Epiquez	26	2602	2601	261	3	1	2	2	1	106	06				21	9	6804	09
516	6748	Les Genevez (JU)	26	2602	2601	261	3	1	2	2	1	106	06				19	8	6750	09
158	6749	Gourmois	26	2602	2601	261	3	1	2	2	11	106	06				08	6	6757	09
606	6750	Lajoux (JU)	26	2602	2601	261	3	1	2	2	1	106	06				19	8	6750	09
485	6751	Montfaucon	26	2602	2601	261	3	1	2	2	1	106	06				19	8	6751	09
45	6752	Montfavergier	26	2602	2601	261	3	1	2	2	1	106	06				21	9	6751	09
430	6753	Muriaux	26	2602	2601	261	3	1	2	2	1	106	06				21	9	6743	09
1561	6754	Le Noirmont	26	2602	2601	261	3	1	2	2	1	106	06				18	6	6754	09
38	6755	Le Peuchapatte	26	2602	2601	261	3	1	2	2	1	106	06				21	9	6743	09
257	6756	Les Pommerats	26	2602	2601	261	3	1	2	2	1	106	06				19	8	6757	09
2145	6757	Saignelégier	26	2602	2601	261	3	1	2	2	1	106	06				17	6	6757	09

## Les communes selon leur appartenance aux différents niveaux géographiques, en 2000

	Communes		Les niveaux géographiques														Les typologies territoriales			
			Les collectivités territoriales institutionnelles		Les espaces de la politique territoriale				Les régions d'analyse											
Population résidente RFP 2000	Numéro de la commune	Nom de la commune	Cantons	Districts	Régions d'aménagement du territoire	Régions LIM	Régions de montagne	ZER 2001	Grandes régions	Régions linguistiques 2000	Aires confessionnelles	Régions MS	Bassins d'emploi	Agglomérations 2000	Aires métropolitaines	Types de communes (22)	Types de communes (9)	Groupes de communes	Typologie de régions MS	
212	6758	Saint-Brais	26	2602	2601	261	3	1	2	2	1	106	06				21	9	6751	09
136	6759	Soubey	26	2602	2601	261	3	1	2	2	1	106	06				21	9	6804	09
23971		District de Porrentruy																		
1542	6771	Alle	26	2603	2601	261	3	1	2	2	1	106	06				18	6	6771	09
216	6772	Asuel	26	2603	2601	261	3	1	2	2	1	106	06				20	8	6782	09
157	6773	Beurnevésin	26	2603	2601	261		1	2	2	1	106	06				21	9	6775	09
1358	6774	Boncourt	26	2603	2601	261		1	2	2	1	106	06				18	6	6774	09
679	6775	Bonfol	26	2603	2601	261		1	2	2	1	106	06				19	8	6775	09
372	6776	Bressaucourt	26	2603	2601	261	3	1	2	2	1	106	06				15	7	6785	09
456	6777	Buix	26	2603	2601	261		1	2	2	1	106	06				19	8	6786	09
684	6778	Bure	26	2603	2601	261	3	1	2	2	1	106	06				20	8	6778	09
426	6779	Charmoille	26	2603	2601	261	3	1	2	2	1	106	06				08	6	6806	09
665	6780	Chevenez	26	2603	2601	261	3	1	2	2	1	106	06				19	8	6780	09
637	6781	Coeuve	26	2603	2601	261		1	2	2	1	106	06				19	8	6781	09
797	6782	Cornol	26	2603	2601	261	3	1	2	2	1	106	06				18	6	6782	09
293	6783	Courchavon	26	2603	2601	261	3	1	2	2	1	106	06				19	8	6781	09
2062	6784	Courgenay	26	2603	2601	261	3	1	2	2	1	106	06				18	6	6784	09
739	6785	Courtedoux	26	2603	2601	261	3	1	2	2	1	106	06				16	7	6785	09
633	6786	Courtemaîche	26	2603	2601	261		1	2	2	1	106	06				18	6	6786	09
166	6787	Damphreux	26	2603	2601	261		1	2	2	1	106	06				16	7	6775	09
136	6788	Damvant	26	2603	2601	261	3	1	2	2	1	106	06				22	9	6780	09
386	6789	Fahy	26	2603	2601	261	3	1	2	2	1	106	06				20	8	6778	09
1249	6790	Fontenais	26	2603	2601	261	3	1	2	2	1	106	06				16	7	6790	09
133	6791	Fregécourt	26	2603	2601	261	3	1	2	2	1	106	06				20	8	6782	09
330	6792	Grandfontaine	26	2603	2601	261	3	1	2	2	1	106	06				19	8	6780	09
227	6793	Lugnez	26	2603	2601	261		1	2	2	1	106	06				19	8	6775	09
422	6794	Miéccourt	26	2603	2601	261	3	1	2	2	1	106	06				19	8	6806	09
85	6795	Montenol	26	2603	2601	261	3	1	2	2	1	106	06				16	7	6804	09
249	6796	Montignez	26	2603	2601	261		1	2	2	1	106	06				19	8	6786	09
92	6797	Montmelon	26	2603	2601	261	3	1	2	2	1	106	06				22	9	6804	09
132	6798	Ocourt	26	2603	2601	261	3	1	2	2	1	106	06				21	9	6804	09
80	6799	Pleujouse	26	2603	2601	261	3	1	2	2	1	106	06				20	8	6782	09
6753	6800	Porrentruy	26	2603	2601	261	3	1	2	2	1	106	06				04	6	6800	09
187	6801	Réclère	26	2603	2601	261	3	1	2	2	1	106	06				19	8	6780	09
33	6802	Roche-d'Or	26	2603	2601	261	3	1	2	2	1	106	06				22	9	6780	09
142	6803	Rocourt	26	2603	2601	261	3	1	2	2	1	106	06				21	9	6780	09
769	6804	Saint-Ursanne	26	2603	2601	261	3	1	2	2	1	106	06				17	6	6804	09
67	6805	Seleute	26	2603	2601	261	3	1	2	2	1	106	06				21	9	6804	09
617	6806	Vendlincourt	26	2603	2601	261	3	1	2	2	1	106	06				18	6	6806	09

## Liste des abréviations

AELE	Association européenne de libre-échange
AGEDRI	Association franco-valdo-genevoise pour le développement des relations interrégionales
ALPEN ADRIA	Communauté de travail des Alpes adriatiques
ARE	Office fédéral du développement territorial (ex-OFAT)
AREFLH	Assemblée des régions européennes fruitières, légumières et horticoles
AREV	Assemblée des régions européennes viticoles
ARGE ALP	Communauté de travail des régions alpines
ARIE	Association des régions industrielles européennes
CdL	Conseil du Léman
CEMAT	Conférence européenne des ministres responsables de l'aménagement du territoire
CK-73	Conférence des chefs de service de l'administration fédérale de 1973
COTRAO	Communauté de travail des Alpes occidentales
CRFG	Comité régional franco-genevois
CTJ	Conférence TransJurassienne (ancienne Communauté de travail du Jura)
DFE	Département fédéral de l'économie
DFI	Département fédéral de l'intérieur
EEE	Espace économique européen
EMB	Espace Mont-Blanc
HRK	Commission du Rhin supérieur
IBK	Conférence internationale du lac de Constance
Interreg	Coopération transeuropéenne entre la Suisse et l'Union européenne
LAT	Loi fédérale de l'aménagement du territoire
LIM	Loi sur l'aide en matière d'investissements dans les régions de montagne
LNPR	Loi fédérale sur la politique régionale
MS	Mobilité spatiale
NSL	Netzwerk Stadt und Landschaft, ex-ORL
NUREC	Réseau sur la recherche urbaine dans l'Union européenne
NUTS	Nomenclature des unités territoriales statistiques
OCDE	Organisation de coopération et de développement économiques
OFAT	Office fédéral de l'aménagement du territoire (devenu ARE en 2000)
OFEPF	Office fédéral de l'environnement, de la forêt et du paysage
OFIAMT	Office fédéral de l'industrie, des arts et métiers et du travail
OFS	Office fédéral de la statistique
ORATE	Observatoire en réseau de l'aménagement territorial européen
ORL	Institut pour l'aménagement local, régional et national
PNR	Programme national de recherche
PNUE-WCMC	Centre mondial de la surveillance de la conservation du Programme des Nations Unies pour l'environnement
RAT	Région d'aménagement du territoire
RegBI	Registre fédéral des bâtiments et des logements
RETI	Association des régions européennes de technologie industrielle
RFP	Recensement fédéral de la population
seco	Secrétariat d'Etat à l'économie
SIG	Système d'information géographique
SSE	Système statistique européen
swisstopo	Office fédéral de la topographie
UAL	Unité administrative locale
UE	Union européenne
ZER	Zone économique en redéploiement

