


# 2025



## 07

Agricoltura  
e selvicoltura

Neuchâtel 2025

## Economia forestale in Svizzera

Statistica tascabile 2025

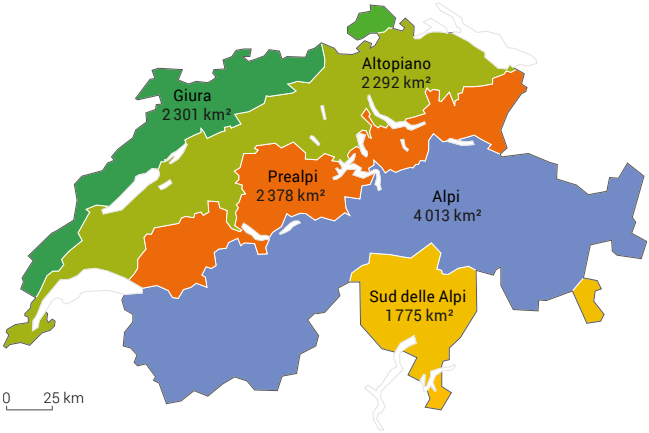


Schweizerische Eidgenossenschaft  
Confédération suisse  
Confederazione Svizzera  
Confederaziun svizra

Dipartimento federale dell'interno DFI  
**Ufficio federale di statistica UST**



# Superfici forestali per zone forestali, nel 2024



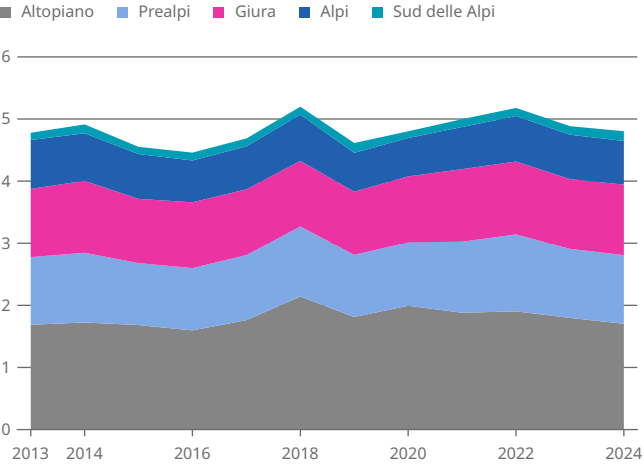
Superfici forestali totale: 12 759 km²

Dati aggiornati: 16.07.2025  
Fonte: Statistica forestale svizzera (FS)

ma-i-07.03.02-001  
© UST 2025

## Sfruttamento del legname

Totale 2024: 4,8 Milioni di m³



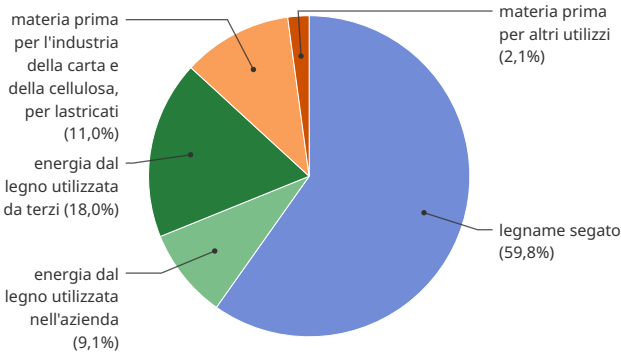
Dati aggiornati: 16.07.2025  
Fonte: UST – Statistica forestale svizzera

gr-i-07.03.04-6  
© UST 2025

# Lavorazione del legname nelle segherie svizzere, 2024

Totale 2,0 mio. m<sup>3</sup> di tondame

Sottoprodotti: 40,2%



Dati aggiornati: 16.07.2025

Fonte: UST – Rilevazione federale della lavorazione del legname

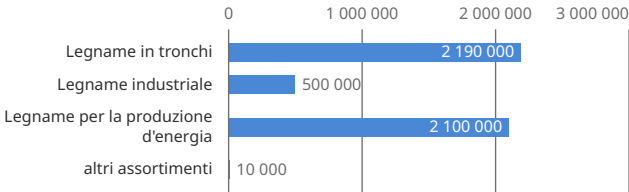
gr-i-07.03.05.02-04-je

© UST 2025

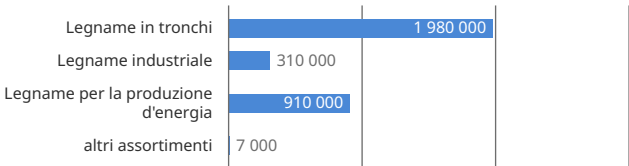
## Sfruttamento del legname per assortimenti, 2024

Totale conifere e latifoglie: 4 803 397 m<sup>3</sup>

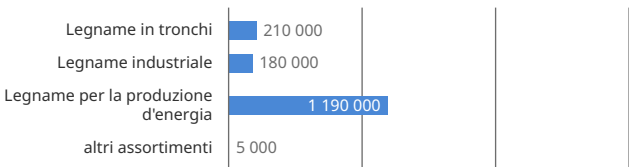
**Totale**



**Conifere**



**Latifoglie**



Dati aggiornati: 16.07.2025

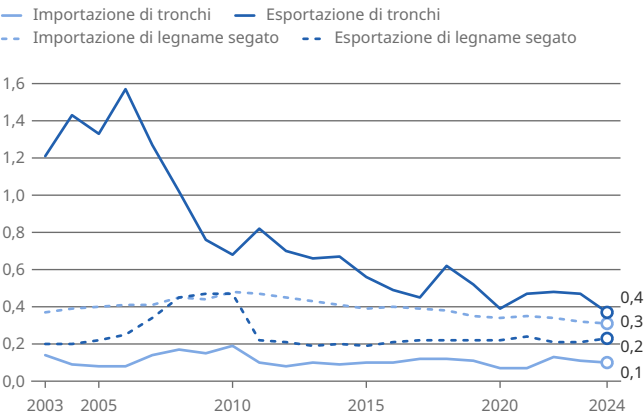
Fonte: UST – Statistica forestale svizzera

gr-i-07.03.04-2

© UST 2025

# Commercio estero di legname in tronchi e segato

Milioni di m³ di pasta di legno



Dati aggiornati: 2025

Fonte: UDSC – Statistica del commercio estero svizzero;  
UFAM

gr-i-07.03.05-1

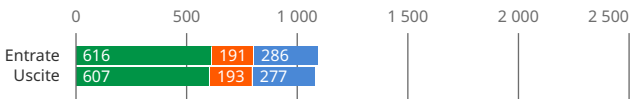
© UST 2025

## Entrate e uscite di una selezione di aziende forestali, 2024

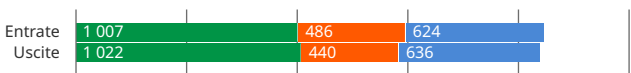
Franchi per ogni ha di superficie forestale produttiva

■ sfruttamento forestale ■ produzione di beni ■ servizi

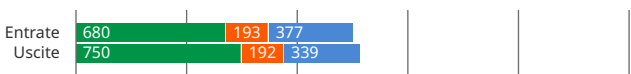
### Giura



### Altopiano



### Prealpi



### Alpi/Sud delle Alpi



### Svizzera



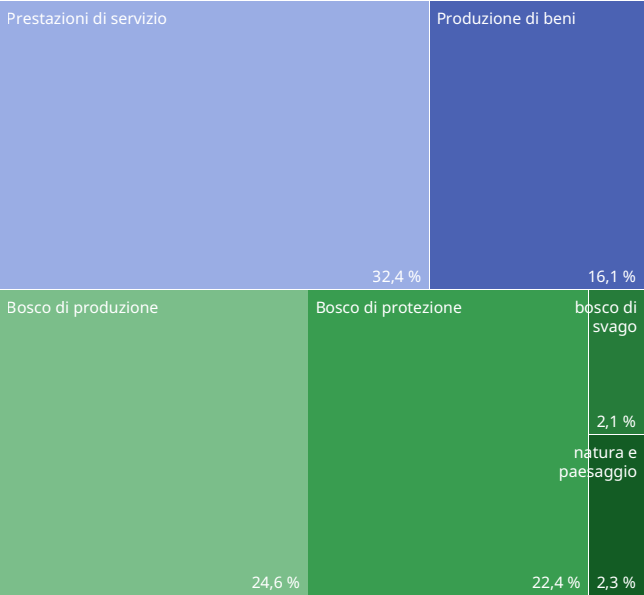
Dati aggiornati: 16.07.2025

Fonte: UST – Rete delle aziende forestali (RAF)

gr-i-07.03.04-1a

© UST 2025

# Ripartizione dei ricavati di una selezione di aziende forestali, 2024

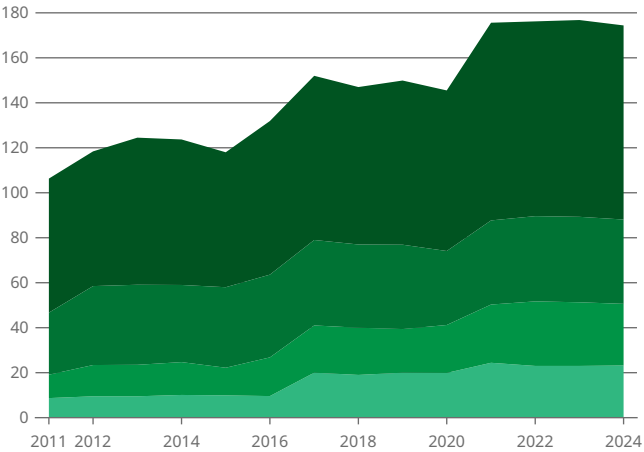


Dati aggiornati: 30.09.2025  
Fonte: UST – Rete delle aziende forestali (RAF)  
gd-i-07.03.04-7  
© UST 2025

## Contributi federali all'economia forestale

Milioni di CHF

- programma parziale Biodiversità nel bosco
- programma parziale Gestione del bosco
- opere di protezione / documentazione sui pericoli
- programma parziale Bosco di protezione



Dati aggiornati: 2025  
Fonte: Ufficio federale dell'ambiente (UFAM)  
gr-i-07.03.04-8  
© UST 2025

<b>Editore:</b>	Ufficio federale di statistica (UST)
<b>Informazioni:</b>	agrar@bfs.admin.ch
<b>Redazione:</b>	Alessandro Rossi, UST
<b>Dati:</b>	www.pxweb.bfs.admin.ch
<b>Informazioni generali:</b>	www.statistica.admin.ch → Statistiche → Agricoltura e selvicoltura
<b>Serie:</b>	Statistica della Svizzera
<b>Settore:</b>	07 Agricoltura e selvicoltura
<b>Testo originale:</b>	francese
<b>Traduzione:</b>	Servizi linguistici dell'UST
<b>Grafica e impaginazione:</b>	Publishing e diffusione PUB, UST
<b>Grafici, carte:</b>	Publishing e diffusione PUB, UST
<b>Versione digitale:</b>	www.statistica.admin.ch
<b>Versione cartacea:</b>	www.statistica.admin.ch Ufficio federale di statistica, CH-2010 Neuchâtel, order@bfs.admin.ch, tel. +41 58 463 60 60 stampato in Svizzera
<b>Copyright:</b>	UST, Neuchâtel 2025 Riproduzione autorizzata, eccetto per scopi commerciali, con citazione della fonte.
<b>Numero UST:</b>	831-2500

Le informazioni contenute in questa pubblicazione contribuiscono alla misurazione dell'obiettivo di sviluppo sostenibile (OSS) dell'Agenda 2030 delle Nazioni Unite **n. 15 «La vita sulla terra»**. Il sistema di indicatori MONET 2030 ha lo scopo di monitorare l'attuazione di questi obiettivi in Svizzera.



#### **Il sistema di indicatori MONET 2030**

www.statistica.admin.ch → Statistiche → Sviluppo sostenibile  
→ Il sistema di indicatori MONET 2030